




ΕΛΛΗΝΙΚΗ ΔΗΜΟΚΡΑΤΙΑ



**ΥΠΟΥΡΓΕΙΟ ΠΕΡΙΒΑΛΛΟΝΤΟΣ ΧΩΡΟΤΑΞΙΑΣ ΚΑΙ ΔΗΜΟΣΙΩΝ ΕΡΓΩΝ
ΔΙΕΥΘΥΝΣΗ ΧΩΡΟΤΑΞΙΑΣ**



**ΣΤΡΑΤΗΓΙΚΗ ΜΕΛΕΤΗ
ΠΕΡΙΒΑΛΛΟΝΤΙΚΩΝ ΕΠΙΠΤΩΣΕΩΝ
ΤΗΣ ΕΦΑΡΜΟΓΗΣ ΤΟΥ ΕΙΔΙΚΟΥ ΠΛΑΙΣΙΟΥ
ΧΩΡΟΤΑΞΙΚΟΥ ΣΧΕΔΙΑΣΜΟΥ
ΚΑΙ ΑΕΙΦΟΡΟΥ ΑΝΑΠΤΥΞΗΣ
ΓΙΑ ΤΟΝ ΤΟΥΡΙΣΜΟ**



ΑΘΗΝΑ - ΙΟΥΝΙΟΣ 2007

ΠΕΡΙΕΧΟΜΕΝΑ

1. ΠΕΡΙΛΗΨΗ ΤΗΣ ΜΕΛΕΤΗΣ	3
2. ΓΕΝΙΚΑ ΣΤΟΙΧΕΙΑ	8
3. ΣΚΟΠΙΜΟΤΗΤΑ ΚΑΙ ΣΤΟΧΟΙ ΤΟΥ Ε.Π.Χ.Σ.Α.Α. ΤΟΥ ΤΟΥΡΙΣΜΟΥ.....	9
3.1 Εισαγωγή.....	9
3.2 Σκοπιμότητα του Πλαισίου.....	9
3.3 Σκοπός του Πλαισίου.....	12
3.4 Περιβαλλοντικοί στόχοι.....	12
3.4.1 Στόχοι περιβαλλοντικής προστασίας που αφορούν στο Ε.Π.Χ.Σ.Α.Α. του τουρισμού	12
3.4.2 Τρόπος ενσωμάτωσης περιβαλλοντικών στόχων και ζητημάτων κατά την προετοιμασία του Ε.Π.Χ.Σ.Α.Α. του Τουρισμού	14
3.4.3 Σχέση του Ε.Π.Χ.Σ.Α.Α. του Τουρισμού με σχετικά σχέδια	15
4. ΠΕΡΙΓΡΑΦΗ ΤΟΥ Ε.Π.Χ.Σ.Α.Α. ΓΙΑ ΤΟΝ ΤΟΥΡΙΣΜΟ	16
5. ΕΝΑΛΛΑΚΤΙΚΕΣ ΔΥΝΑΤΟΤΗΤΕΣ ΣΧΕΔΙΑΣΜΟΥ ΓΙΑ ΤΟΝ ΤΟΥΡΙΣΜΟ	21
ΣΥΜΠΕΡΑΣΜΑΤΑ	36
6. ΠΕΡΙΓΡΑΦΗ ΤΟΥ ΠΕΡΙΒΑΛΛΟΝΤΟΣ ΤΗΣ ΕΛΛΑΔΟΣ.....	38
6.1 Περιγραφή του φυσικού περιβάλλοντος της Ελλάδας	38
6.1.1 Εισαγωγή.....	38
6.1.2 Γεωλογία - Πετρολογία	39
6.1.3 Γεωμορφολογία	41
6.1.4 Κλίμα	41
6.1.5 Χλωρίδα - Βλάστηση	42
6.1.6 Πανίδα	48
6.1.7 Ύδατα	54
6.2 Προστασία της φύσης.....	54
6.3 Περιγραφή του πολιτιστικού περιβάλλοντος της Ελλάδας.....	56
6.4 Προστασία της πολιτιστικής κληρονομιάς.....	58
7. ΥΦΙΣΤΑΜΕΝΗ ΚΑΤΑΣΤΑΣΗ ΤΟΥ ΠΕΡΙΒΑΛΛΟΝΤΟΣ – ΤΑΣΕΙΣ	59
7.1 Βιοποικιλότητα – Χλωρίδα - Πανίδα	61
7.2 Πληθυσμός	67
7.3 Ανθρώπινη υγεία	69
7.4 Έδαφος	70
7.5 Ύδατα	72
7.6 Αέρας.....	77
7.7 Κλιματικοί παράγοντες	84
7.8 Υλικά περιουσιακά στοιχεία – Οικονομικό περιβάλλον.....	85
7.9 Πολιτιστική κληρονομιά	87
7.10 Τοπίο	88
8. ΕΚΤΙΜΗΣΗ, ΑΞΙΟΛΟΓΗΣΗ ΚΑΙ ΑΝΤΙΜΕΤΩΠΙΣΗ ΤΩΝ ΕΠΙΠΤΩΣΕΩΝ ΣΤΟ ΠΕΡΙΒΑΛΛΟΝ ΤΟΥ Ε.Π.Χ.Σ.Α.Α. ΤΟΥ ΤΟΥΡΙΣΜΟΥ	89
8.1 Μεθοδολογία εκτίμησης πιθανών επιπτώσεων	89
8.2 Εκτίμηση και αξιολόγηση περιβαλλοντικών επιπτώσεων	95
8.2.1 Εκτίμηση και αξιολόγηση σημαντικών περιβαλλοντικών επιπτώσεων σε σχέση με τις κατευθύνσεις χωρικής οργάνωσης των τουριστικών δραστηριοτήτων	95
8.2.2 Εκτίμηση και αξιολόγηση σημαντικών περιβαλλοντικών επιπτώσεων σε σχέση με τις κατευθύνσεις χωρικής οργάνωσης ανά ειδική μορφή τουρισμού	100

8.2.3	Εκτίμηση και αξιολόγηση σημαντικών περιβαλλοντικών επιπτώσεων σε σχέση με τις κατευθύνσεις χωρικής οργάνωσης ειδικών και τεχνικών υποδομών	105
8.2.4	Εκτίμηση και αξιολόγηση πιθανών σημαντικών περιβαλλοντικών επιπτώσεων από την εφαρμογή του πλαισίου που έχουν σωρευτικό ή συνεργιστικό χαρακτήρα	108
8.2.5	Εκτίμηση και αξιολόγηση των σχέσεων μεταξύ των περιβαλλοντικών παραγόντων - χρήσεις γης	108
8.3	Σύνοψη – Συμπεράσματα	110
8.4	Προτάσεις / κατευθύνσεις, μέτρα για την πρόληψη, τον περιορισμό και την, κατά το, δυνατόν, αντιμετώπιση οποιωνδήποτε σημαντικών δυσμενών επιπτώσεων στο περιβάλλον από την εφαρμογή του Ε.Π.Χ.Σ.Α.Α. για τον τουρισμό	112
8.5	Σύστημα παρακολούθησης των σημαντικών περιβαλλοντικών επιπτώσεων από την εφαρμογή (monitoring) του Ε.Π.Χ.Σ.Α.Α. του τουρισμού	112
10.	ΔΥΣΚΟΛΙΕΣ ΠΟΥ ΑΝΕΚΥΨΑΝ ΚΑΤΑ ΤΗΝ ΕΚΠΟΝΗΣΗ ΤΗΣ ΜΕΛΕΤΗΣ	114
11.	ΒΑΣΙΚΕΣ ΜΕΛΕΤΕΣ ΚΑΙ ΕΡΕΥΝΕΣ	115
	ΒΙΒΛΙΟΓΡΑΦΙΑ	117
	ΠΑΡΑΡΤΗΜΑΤΑ	120
	ΠΑΡΑΡΤΗΜΑ I:	
	ΣΧΕΔΙΟ ΤΗΣ Κ.Υ.Α. ΤΟΥ ΕΙΔΙΚΟΥ ΠΛΑΙΣΙΟΥ	
	ΧΩΡΟΤΑΞΙΚΟΥ ΣΧΕΔΙΑΣΜΟΥ ΚΑΙ	
	ΑΕΙΦΟΡΟΥ ΑΝΑΠΤΥΞΗΣ ΓΙΑ ΤΟΝ ΤΟΥΡΙΣΜΟ	121
	ΠΑΡΑΡΤΗΜΑ II:	
	ΑΞΙΟΛΟΓΕΣ & ΠΡΟΣΤΑΤΕΥΟΜΕΝΕΣ ΠΕΡΙΟΧΕΣ	164
	ΠΑΡΑΡΤΗΜΑ III:	
	ΠΟΛΙΤΙΣΤΙΚΟ ΠΕΡΙΒΑΛΛΟΝ	201

1. ΠΕΡΙΛΗΨΗ ΤΗΣ ΜΕΛΕΤΗΣ

Η παρούσα Στρατηγική Μελέτη Περιβαλλοντικών Επιπτώσεων αφορά την εκτίμηση και αξιολόγηση των πιθανών περιβαλλοντικών επιπτώσεων από την εφαρμογή του Ειδικού Πλαισίου Χωροταξικού Σχεδιασμού και Αειφόρου Ανάπτυξης του Τουρισμού, που εκπονήθηκε από τη Διεύθυνση Χωροταξίας του Υ.ΠΕ.ΧΩ.Δ.Ε., και εντάσσεται στο πλαίσιο της Στρατηγικής Περιβαλλοντικής Εκτίμησης του Πλαισίου.

Σκοπός του Ειδικού Πλαισίου Χωροταξικού Σχεδιασμού και Αειφόρου Ανάπτυξης για τον Τουρισμό είναι η παροχή κατευθύνσεων, κανόνων και κριτηρίων για τη χωρική διάρθρωση, οργάνωση και ανάπτυξη του τουρισμού στον ελληνικό χώρο και των αναγκαίων προς τούτο υποδομών καθώς και η διατύπωση ενός ρεαλιστικού προγράμματος δράσης για την επόμενη δεκαπενταετία (2007 – 2022).

Με το εν λόγω Ειδικό Πλαίσιο επιδιώκεται επίσης η βελτίωση της ανταγωνιστικότητας του τουριστικού προϊόντος, η εξασφάλιση της προστασίας και της βιωσιμότητας των πόρων, η ενίσχυση των πολιτικών περιφερειακής ανάπτυξης καθώς και η διαμόρφωση ενός σαφέστερου πλαισίου κατευθύνσεων προς τον υποκείμενο σχεδιασμό, τις αδειοδοτούσες αρχές και τις ενδιαφερόμενες επιχειρήσεις.

Το Ειδικό Πλαίσιο Χωροταξικού Σχεδιασμού και Αειφόρου Ανάπτυξης για τον Τουρισμό στοχεύει στη διαμόρφωση συνθηκών για:

- Την ποιοτική περιβαλλοντική αναβάθμιση, θεματική, χρονική και χωρική διεύρυνση της τουριστικής δραστηριότητας και ενίσχυση της ανταγωνιστικότητας του Ελληνικού τουριστικού προϊόντος, με ειδική μέριμνα για την ανάδειξη και προβολή της ταυτότητας του,
- Την προσαρμογή του σχεδιασμού στις νέες προκλήσεις και πολιτικές, για τη βελτίωση της απόδοσης στον τομέα του τουρισμού.
- Την προώθηση της υγιούς επιχειρηματικότητας, μέσα από τη δημιουργία σταθερού πλαισίου κανόνων που αφορούν στη χωροθέτηση, επιχειρήσεων που σχετίζονται με τον τουρισμό και τη δημιουργία συνθηκών για την προσέλκυση σημαντικών, για την εθνική οικονομία, τουριστικών επενδύσεων.
- Την εξειδίκευση και συμπλήρωση των βασικών κατευθύνσεων, προτεραιοτήτων και επιλογών του υπό κατάρτιση Γενικού Πλαισίου Χωροταξικού Σχεδιασμού και Αειφόρου Ανάπτυξης, στον τομέα του τουρισμού.
- Την προώθηση της αειφόρου και ισόρροπης ανάπτυξης της χώρας, σύμφωνα με τις φυσικές, πολιτιστικές, οικονομικές και κοινωνικές ιδιαιτερότητες κάθε περιοχής.

- Τη διάχυση της ανάπτυξης του τουρισμού σε περισσότερες γεωγραφικές περιοχές με πολιτικές που θα ενθαρρύνουν ή θα αποθαρρύνουν τη συγκέντρωση των επενδύσεων στον τουρισμό.
- Τη διάχυση των αποτελεσμάτων του τουρισμού στους υπολοίπους τομείς της οικονομίας, με πολιτικές οι οποίες ενισχύουν τη διασύνδεσή τους
- Τη βελτίωση του συνολικού (άμεσου και έμμεσου) οικονομικού αποτελέσματος της τουριστικής δραστηριότητας και του βαθμού απόδοσής της
- Την ενσωμάτωση στο παρόν ειδικό πλαίσιο των σχετικών με τον τουρισμό κατευθύνσεων, παρεμβάσεων και έργων των προγραμμάτων δημοσίων επενδύσεων, των προγραμμάτων περιφερειακής ανάπτυξης, καθώς και άλλων γενικών ή ειδικών αναπτυξιακών προγραμμάτων που έχουν αξιόλογες επιπτώσεις στη διάρθρωση και ανάπτυξη του εθνικού χώρου, καθώς και τη διατύπωση προτάσεων για νέες παρεμβάσεις, έργα κ.λπ.
- Την παροχή των αναγκαίων κατευθύνσεων προς τα υποκείμενα επίπεδα χωρικού σχεδιασμού για την προώθηση της τουριστικής ανάπτυξης στο πλαίσιο της αειφόρου, ισόρροπης, συνεκτικής και ολοκληρωμένης διαχείρισης του χώρου.
- Την εξειδίκευση και αναπροσαρμογή των στόχων, κατευθύνσεων και προτεραιοτήτων της αναπτυξιακής νομοθεσίας, όσον αφορά στην τουριστική ανάπτυξη και την παροχή ειδικότερων κατευθύνσεων ως προς την αξιοποίηση των αναπτυξιακών κινήτρων.

Ο εθνικός χώρος, για τις ανάγκες του Ειδικού Πλαισίου, προσεγγίζεται βάσει της έντασης και του είδους της τουριστικής δραστηριότητας, της γεωμορφολογίας και της ευαισθησίας των πόρων του και κατατάσσεται στις ακόλουθες κατηγορίες περιοχών.

- A.** Αναπτυγμένες τουριστικά περιοχές
- B.** Αναπτυσσόμενες τουριστικά περιοχές (B1:Περιοχές με περιθώρια ανάπτυξης μαζικού τουρισμού, B2:Περιοχές με περιθώρια ανάπτυξης εναλλακτικών μορφών τουρισμού, B3:Αναπτυγμένοι πυρήνες μαζικού τουρισμού εντός ευρύτερων αναπτυσσόμενων περιοχών με περιθώρια ανάπτυξης εναλλακτικού τουρισμού)
- Γ.** Περιοχές τουριστικού ενδιαφέροντος με κυρίαρχες χρήσεις άλλες από τον τουρισμό, και δυνατότητα ανάπτυξης εναλλακτικών μορφών τουρισμού
- Δ.** Μητροπολιτικές περιοχές Αθήνας και Θεσσαλονίκης
- Ε.** Νησιά και παράκτιες περιοχές
- ΣΤ.** Ορεινές περιοχές
- Ζ.** Πεδινές και ημιορεινές περιοχές
- Η.** Περιοχές που περιλαμβάνονται στον Κατάλογο Τόπων Κοινοτικής Σημασίας (περιοχές του Δικτύου Φύση (NATURA)2000)

- Θ. Παραδοσιακοί οικισμοί
I. Αρχαιολογικοί χώροι και μνημεία

Ανά κατηγορία περιοχών δίδονται κατευθύνσεις χωρικής οργάνωσης της τουριστικής δραστηριότητας. Οι κατευθύνσεις αυτές αφορούν την ανάδειξη και προβολή των τουριστικών πόρων, τον εμπλουτισμό και αναβάθμιση των υποδομών, τη βελτίωση των παρεχόμενων υπηρεσιών, την οργάνωση και αναβάθμιση του δομημένου περιβάλλοντος, την προστασία, ανάδειξη και αποκατάσταση του φυσικού περιβάλλοντος, και εν γένει, τον εμπλουτισμό και αναβάθμιση του προσφερόμενου τουριστικού προϊόντος, διαφοροποιούνται, δε, ανάλογα με τα ιδιαίτερα χαρακτηριστικά κάθε κατηγορίας περιοχών, καθώς και με την επιθυμητή μορφή, είδος και ένταση της τουριστικής δραστηριότητας για καθεμιά απ' αυτές.

Παράλληλα δίνονται κατευθύνσεις και για τη χωρική οργάνωση και ανάπτυξη ειδικών μορφών τουρισμού (συνεδριακός, αστικός, θαλάσσιος, πολιτισμικός, αθλητικός, ιαματικός / θεραπευτικός, τουρισμός φύσης) .

Επίσης παρέχονται κατευθύνσεις για την ανάπτυξη και χωρική οργάνωση των ειδικών και τεχνικών υποδομών, οι οποίες είναι απαραίτητες για τη στήριξη της τουριστικής δραστηριότητας, που προωθείται μέσω του Πλαισίου.

Για την αξιολόγηση του εξεταζόμενου Πλαισίου, μελετήθηκαν και τέθηκαν υπό κρίση τέσσερις εναλλακτικές δυνατότητες σχεδιασμού. Αυτές συμπεριέλαβαν την περίπτωση της μηδενικής λύσης υπό την έννοια της συνέχισης της υφιστάμενης κατάστασης, δηλαδή της έλλειψης ολοκληρωμένου τομειακού σχεδιασμού και την περίπτωση κατάρτισης του Ε.Π.Χ.Σ.Α.Α. με πιθανές κατευθύνσεις:

- τη σχεδιασμένη ανάπτυξη των ήδη τουριστικών περιοχών,
- τη σχεδιασμένη ανάπτυξη του μαζικού τουρισμού σε νέες περιοχές - προορισμούς που μπορούν να μετατραπούν σε υποδοχείς μαζικού τουρισμού, και
- τη χωρική οργάνωση του τουρισμού για το σύνολο της ελληνικής επικράτειας στο πλαίσιο της βιώσιμης ανάπτυξης με την ανάδειξη και προστασία των τουριστικών πόρων (που αφορά το εξεταζόμενο Ε.Π.Χ.Σ.Α.Α. για τον Τουρισμό).

Η αξιολόγηση των εναλλακτικών δυνατοτήτων βάσει συγκεκριμένων κριτηρίων προέκρινε σαν φιλικότερη προς το περιβάλλον και πιο βιώσιμη οικονομικά εναλλακτική δυνατότητα σχεδιασμού αυτή που αξιολογείται στην παρούσα μελέτη.

Η περιγραφή και αξιολόγηση της υφιστάμενης περιβαλλοντικής κατάστασης της χώρας έδειξε πως η Ελλάδα είναι χώρα με πλούσια βιοποικιλότητα, ποικιλία

οικοτόπων και τοπίου, υψηλή ποιότητα υδάτων και σχετικά καλή ποιότητα αέρα. Το περιβάλλον της χώρας θα μπορούσε να χαρακτηριστεί ως μη υποβαθμισμένο στο σύνολό του. Η ένταξη των περιβαλλοντικών ζητημάτων στις τομεακές πολιτικές της χώρας έχει βοηθήσει σε μεγάλο βαθμό στην διατήρηση της περιβαλλοντικής ποιότητας και τη μείωση των πιέσεων επί του περιβάλλοντος.

Τα περιβαλλοντικά προβλήματα που απασχολούν τη χώρα σε σημαντικό βαθμό, είναι η διαχείριση των στερεών και υγρών αποβλήτων, η διαχείριση των υδατικών πόρων καθώς και ο καθορισμός χρήσεων γης. Από την αξιολόγηση της υφιστάμενης κατάστασης, όπως αυτή προκύπτει μέσα από το πλέγμα των επιλεγμένων δεικτών, φαίνεται μια σαφής προσπάθεια άρσης των περιβαλλοντικών πιέσεων.

Η εκτίμηση και αξιολόγηση των πιθανών περιβαλλοντικών επιπτώσεων από την εφαρμογή του Πλαισίου σε εθνικό επίπεδο πραγματοποιήθηκε για το σύνολο των περιβαλλοντικών τομέων και με βάση τη μέθοδο των κρίσιμων βασικών ερωτημάτων για κάθε περιβαλλοντικό τομέα.

Θα πρέπει να σημειωθεί στο σημείο αυτό, πως ο στρατηγικός χαρακτήρας του Πλαισίου, ο χρονικός ορίζοντας και η χωρική κλίμακα εφαρμογής του, καθιστούν την εκτίμηση και αξιολόγηση των επιπτώσεων του μια πολύπλοκη και δύσκολη διαδικασία.

Ιδιαιτερότητες της προαναφερόμενης διαδικασίας αφορούν στην αξιολόγηση των πιθανών επιπτώσεων (πρωτογενών ή δευτερογενών), καθώς και στο εύρος της εμφάνισής τους σε βραχύ / μέσο ή μακροχρόνιο ορίζοντα. Επίσης αφορούν στο μόνιμο ή προσωρινό χαρακτήρα των πιθανών επιπτώσεων καθώς και τις πιθανές αθροιστικές επιπτώσεις που μπορεί να παρουσιαστούν από πολλαπλά έργα και δραστηριότητες.

Οι πιθανές σημαντικές επιπτώσεις που εκτιμήθηκε πως μπορεί να εμφανισθούν λόγω της εφαρμογής του Πλαισίου, αξιολογήθηκαν σε σχέση με τη θετική ή αρνητική δράση τους έναντι του περιβαλλοντικού τομέα ενδιαφέροντος καθώς και σε σχέση με την ένταξη τους.

Από την εκτίμηση και αξιολόγηση των πιθανών σημαντικών περιβαλλοντικών επιπτώσεων από την εφαρμογή του Ειδικού Πλαισίου Χωροταξικού Σχεδιασμού και Αειφόρου Ανάπτυξης για τον Τουρισμό, προκύπτει ότι σε γενικές γραμμές το Πλαίσιο λαμβάνει σοβαρά υπ' όψιν παράγοντες της αειφόρου ανάπτυξης.

Παράλληλα εκτιμάται ότι με τις κατευθύνσεις του Πλαισίου επιχειρείται μια ουσιαστική και οργανωμένη προσπάθεια για την ανάπτυξη και βελτίωση του τουρισμού στη χώρα, λαμβάνοντας υπ' όψιν την περιβαλλοντική συνιστώσα.

Στο μακροσκοπικό επίπεδο του στρατηγικού σχεδιασμού στο οποίο κινείται το προωθούμενο Πλαίσιο και εξ' ορισμού από την παρούσα μελέτη, εκτιμάται πως η εφαρμογή του Ειδικού Πλαισίου Χωροταξικού Σχεδιασμού και Αειφόρου Ανάπτυξης για τον Τουρισμό, θα επιλύσει περισσότερα προβλήματα από αυτά που ίσως αναμένεται να δημιουργήσει.

Με βάση την ανάλυση, εκτίμηση και αξιολόγηση των πιθανών επιπτώσεων, προκύπτει ότι τέτοιες ενδέχεται να εμφανισθούν, λόγω της εφαρμογής του Πλαισίου, κυρίως στους **οικοτόπους, τους υδατικούς πόρους, την ενέργεια και το τοπίο.**

Ωστόσο, από την προαναφερόμενη ανάλυση, εκτίμηση και αξιολόγηση των πιθανών επιπτώσεων δεν προκύπτει σε αυτό το επίπεδο σχεδιασμού (εθνικό επίπεδο) ανάγκη πρόσθετων μέτρων/ενεργειών/δράσεων, πέραν αυτών που περιλαμβάνονται στο Ειδικό Πλαίσιο για τον Τουρισμό καθώς τα προβλεπόμενα λαμβάνουν ειδική μέριμνα για την διαφύλαξη των πόρων και κρίνονται επαρκή για την φιλικότερη προς το περιβάλλον εφαρμογή του.

2. ΓΕΝΙΚΑ ΣΤΟΙΧΕΙΑ

Η παρούσα Στρατηγική Μελέτη Περιβαλλοντικών Επιπτώσεων αφορά στην εκτίμηση και αξιολόγηση των πιθανών περιβαλλοντικών επιπτώσεων από την εφαρμογή του Ειδικού Πλαισίου Χωροταξικού Σχεδιασμού και Αειφόρου Ανάπτυξης για τον Τουρισμό.

Εκπονήθηκε από τη Δ/ση Χωροταξίας του ΥΠΕΧΩΔΕ με την υποστήριξη του τεχνικού της συμβούλου, κυ Γεωργίου Τσεκούρα και των συνεργατών του, βάσει των προδιαγραφών της ΚΥΑ υπ' αρ. 107017/28.8.2006 (ΦΕΚ Β1225/ 5-09-2006) και εντάσσεται στο πλαίσιο της Στρατηγικής Περιβαλλοντικής Εκτίμησης, του Ειδικού Πλαισίου Χωροταξικού Σχεδιασμού και Αειφόρου Ανάπτυξης για τον Τουρισμό που εκπόνησε η Διεύθυνση Χωροταξίας του Υ.ΠΕ.ΧΩ.Δ.Ε.

3. ΣΚΟΠΙΜΟΤΗΤΑ ΚΑΙ ΣΤΟΧΟΙ ΤΟΥ Ε.Π.Χ.Σ.Α.Α. ΤΟΥ ΤΟΥΡΙΣΜΟΥ

3.1 Εισαγωγή

Ο τουρισμός αποτελεί σήμερα μια σημαντική οικονομική δραστηριότητα σε παγκόσμιο επίπεδο. Σχεδόν το 17% του παγκόσμιου πληθυσμού μετακινείται τουλάχιστον μια φορά το χρόνο για τουρισμό, ενώ διαφαίνεται η τάση για δυναμική αύξηση την επόμενη δεκαετία.

Ο τουρισμός, λόγω του εντεινόμενου ανταγωνισμού, εκσυγχρονίζεται και εμπλουτίζεται αναπτύσσοντας νέα προϊόντα. Στην παγκόσμια τουριστική αγορά και ιδιαίτερα στην ευρωπαϊκή, προωθούνται τα τελευταία χρόνια, ήπιες και εναλλακτικές μορφές τουριστικής ανάπτυξης και κυρίως εκείνες που είναι συμβατές με τις κατευθύνσεις προστασίας του φυσικού και πολιτιστικού περιβάλλοντος. Η εξασφάλιση της βιωσιμότητας των φυσικών και ανθρωπογενών πόρων κερδίζει έδαφος ακόμη και υπό το πρίσμα των θετικών αναπτυξιακών αποτελεσμάτων που συνεπάγεται.

Παρά τη σημαντική υστέρηση της Ελλάδας σε σχέση με τις απαιτήσεις που θέτει ο διεθνής ανταγωνισμός, η χώρα παρουσίασε ρυθμούς τουριστικής ανάπτυξης κοντά στον ευρωπαϊκό μέσο όρο κατά την προηγούμενη δεκαετία, κατάσταση η οποία προβλέπεται να ανατραπεί, καθώς για την επόμενη δεκαπενταετία, ο ρυθμός αύξησης των αφίξεων αναμένεται να είναι υποδιπλάσιος του ευρωπαϊκού σύμφωνα με τις προβλέψεις του Παγκόσμιου Οργανισμού Τουρισμού.

Η χώρα έχει, πάντως, καθιερωθεί μεταξύ των κορυφαίων τουριστικών προορισμών διεθνώς. Ωστόσο, το μέλλον του ελληνικού τουριστικού προϊόντος δεν πρέπει να θεωρείται εξασφαλισμένο. Η διατήρηση υψηλών ρυθμών αύξησης των τουριστικών αφίξεων και εισπράξεων, παρά τον αυξανόμενο ανταγωνισμό, έχει ζωτική σημασία για την εθνική οικονομία, καθώς ο τουρισμός εξακολουθεί να αποτελεί έναν από τους βασικούς τομείς της εθνικής οικονομίας.

3.2 Σκοπιμότητα του Πλαισίου

Οι τουριστικές αφίξεις και διανυκτερεύσεις (βασικοί δείκτες για την αξιολόγηση της τουριστικής ζήτησης) παρουσίασαν εκθετική αύξηση στη χώρα, κατά τις δεκαετίες 1950-1980. Τη δεκαετία του 1990, ωστόσο, ο ρυθμός αύξησης των τουριστικών αφίξεων στην Ελλάδα μειώθηκε. Η μείωση αυτή είχε ως αποτέλεσμα την αντίστοιχη μείωση της συμμετοχής της χώρας στην ευρωπαϊκή και παγκόσμια αγορά. Η

συσχέτιση της μείωσης του ρυθμού τουριστικής ανάπτυξης στην Ελλάδα κατά τη δεκαετία του '90, με την ταχεία βελτίωση των διεθνών τουριστικών δεικτών, αναδεικνύει μεταξύ άλλων την αναγκαιότητα για καλύτερη οργάνωση, εξορθολογισμό και προσεκτικό σχεδιασμό του ελληνικού τουρισμού.

Αντίστοιχη εξέλιξη, με αυτή της ζήτησης, είχε και η τουριστική προσφορά (ξενοδοχειακό δυναμικό και λοιπές επιχειρήσεις και υπηρεσίες τουρισμού) στην Ελλάδα. Η χωρίς σχεδιασμό διασπορά ξενοδοχειακών μονάδων μικρού μεγέθους και η χαμηλή ή μέση ποιότητα των προσφερόμενων υπηρεσιών, σε σχεδόν όλους τους προορισμούς μαζικού παραθερισμού στη χώρα, οδήγησε στη σημερινή υστέρηση της χώρας σε σχέση με τις ανάγκες εκσυγχρονισμού και αναβάθμισης, που θέτει ο διεθνής ανταγωνισμός. Η διαπίστωση αυτή επιβεβαιώνεται τόσο από το χαμηλό ποσοστό συμμετοχής ξενοδοχείων τεσσάρων και πέντε αστέρων στο συνολικό ξενοδοχειακό δυναμικό, όσο και από διάφορες μελέτες και έρευνες για το βαθμό ικανοποίησης των αλλοδαπών επισκεπτών στην Ελλάδα.

Η εποχικότητα αποτελεί επίσης ένα χρόνιο πρόβλημα του ελληνικού τουριστικού προϊόντος. Κατά τις προηγούμενες δεκαετίες μέχρι και σήμερα, ο ελληνικός τουρισμός αξιοποίησε μόνο τις παραλίες, το μεσογειακό κλίμα και εν μέρει την πολιτιστική κληρονομιά της χώρας. Η κυριαρχία του μοντέλου «ήλιος – θάλασσα», η προώθηση των εγχώριων προορισμών κατά τους θερινούς κυρίως μήνες από τους tour operators και η εξάρτηση από συγκεκριμένο τμήμα της τουριστικής αγοράς (χώρες της Δυτικής Ευρώπης) οξύνουν το πρόβλημα.

Η μείωση των τουριστικών διανυκτερεύσεων που παρατηρήθηκε στα δύο μητροπολιτικά κέντρα τα τελευταία χρόνια, αλλά και η γενικότερη μείωση της τουριστικής ζήτησης σε καθιερωμένους προορισμούς μαζικού τουρισμού, όπως ο νησιωτικός χώρος και η Χαλκιδική, αναδεικνύουν την ανάγκη επαναπροσδιορισμού των στρατηγικών στόχων του ελληνικού τουρισμού. Η επιτυχής ολοκλήρωση των Ολυμπιακών Αγώνων, ωστόσο, έδωσε στον ελληνικό τουρισμό μια νέα ώθηση. Οι υποδομές βελτιώθηκαν αισθητά, η πολιτιστικοί πόροι προβλήθηκαν σε όλο τον κόσμο και η δυνατότητα προσφοράς ποιοτικών υπηρεσιών αναβαθμίστηκε.

Οι βασικές μορφές τουρισμού που αναπτύχθηκαν στην Ελλάδα τα τελευταία χρόνια, είναι πολύ περιορισμένες σε σχέση με την ποικιλία και την αξία των διατιθέμενων τουριστικών πόρων. Ο πολυνησιακός χαρακτήρας και το μεσογειακό κλίμα της χώρας, την κατέστησαν ιδανική για τουριστική ανάπτυξη με κυρίαρχο το μοντέλο «ήλιος - θάλασσα» να μπορέσει να ακολουθήσει τις διεθνείς τάσεις για εξατομίκευση του τουριστικού προϊόντος και να ανταποκριθεί σε συνδυασμό με την αύξηση του ανταγωνισμού, στο συνεχώς αυξανόμενο ανταγωνισμό λόγω της εισόδου και άλλων μεσογειακών χωρών στην αγορά, την ελαφρά μείωση των τουριστικών αφίξεων στην Ελλάδα τα τελευταία χρόνια (με εξαίρεση το 2004) και την αλλοίωση και εξάντληση

σημαντικών για τη χώρα πόρων, λόγω της κατανάλωσής τους με βάση το κυρίαρχο μοντέλο, καθιστούν αναγκαία την παράλληλη ανάπτυξη νέων μορφών τουριστικής δραστηριότητας αλλά και την αναβάθμιση και τον εμπλουτισμό των υφιστάμενων στο πλαίσιο ενός ολοκληρωμένου χωροταξικού σχεδιασμού, ώστε ο τουρισμός να αποτελέσει μοχλό συνολικής αναβάθμισης της θέσης της χώρας στην παγκόσμια τουριστική αγορά.

Ταυτόχρονα μέσω του ολοκληρωμένου σχεδιασμού δίνεται η δυνατότητα αντιμετώπισης της ανταγωνιστικής δράσης του τουρισμού έναντι των λοιπών τομέων της οικονομίας και παράλληλα της επίλυσης θεμάτων συγκρούσεων χρήσεων γης καθώς όπου αναπτύσσεται τουριστική δραστηριότητα οι δείκτες των υπόλοιπων παραγωγικών τομέων εμφανίζουν αισθητή κάμψη, με εξαίρεση τους τομείς εκείνους που υποχρεωτικά αναπτύσσονται για να στηρίξουν τον τουρισμό και απωθούνται δυναμικά άλλες χρήσεις όπως η βιομηχανική (αριθμητικά περιορισμένες στον εθνικό χώρο, αλλά έντονες, όπου εμφανίζονται) αλλά κυρίως η γεωργική, ακόμα και σε περιοχές με δυναμικές καλλιέργειες. Τα φαινόμενα αυτά στην οικονομία και το χώρο είναι γενικευμένα στις περιοχές οι οποίες εμφανίζουν τουριστική δραστηριότητα.

Η ανυπαρξία έστω και στοιχειώδους χωροταξικού σχεδιασμού για την ανάπτυξη του τουρισμού στην Ελλάδα, από την εμφάνιση της τουριστικής δραστηριότητας στον εθνικό χώρο και ιδιαίτερα από τις αρχές της δεκαετίας του '70 οπότε το φαινόμενο απέκτησε εντονότερα χαρακτηριστικά, μέχρι σήμερα, είναι εμφανής. Οι επιπτώσεις στην οικονομία, τους πόρους, αλλά και την ίδια τη βιωσιμότητα του τουρισμού, είναι ορατές πια, τόσο σε σχέση με τους οικονομικούς δείκτες, όσο και με τα φαινόμενα αλλοίωσης των πόρων, έντονης εποχικότητας και θεματικού εγκλωβισμού σε ένα φτωχό πρότυπο τουριστικής ανάπτυξης.

Με βάση τις προαναφερθείσες διαπιστώσεις καθίσταται αναγκαία η υιοθέτηση και εφαρμογή ενός ολοκληρωμένου πλαισίου χωρικής ανάπτυξης του τουρισμού (Ειδικό Πλαίσιο Χωροταξικού Σχεδιασμού και Αειφόρου Ανάπτυξης για τον Τουρισμό) και η άσκηση πολιτικών τουριστικής ανάπτυξης σύμφωνα με τις κατευθύνσεις που θέτει, με στόχο τη βελτίωση της ανταγωνιστικότητας του ελληνικού τουριστικού προϊόντος με ειδική μέριμνα για την διαφύλαξη των πόρων και την εξασφάλιση της βιωσιμότητας τους καθώς και την προστασία του περιβάλλοντος.

3.3 Σκοπός του Πλαισίου

Σκοπός του Ειδικού Πλαισίου Χωροταξικού Σχεδιασμού και Αειφόρου Ανάπτυξης για τον Τουρισμό είναι η παροχή κατευθύνσεων, κανόνων και κριτηρίων για τη χωρική διάρθρωση, οργάνωση και ανάπτυξη του τουρισμού στον ελληνικό χώρο και των αναγκαίων προς τούτο υποδομών καθώς και η διατύπωση ενός ρεαλιστικού προγράμματος δράσης για την επόμενη δεκαπενταετία (2007 – 2022).

Με το εν λόγω Ειδικό Πλαίσιο επιδιώκεται επίσης η βελτίωση της ανταγωνιστικότητας του τουριστικού προϊόντος, η εξασφάλιση της προστασίας και της βιωσιμότητας των πόρων, η ενίσχυση των πολιτικών περιφερειακής ανάπτυξης καθώς και η διαμόρφωση ενός σαφέστερου πλαισίου κατευθύνσεων προς τον υποκείμενο σχεδιασμό, τις αδειοδοτούσες αρχές και τις ενδιαφερόμενες επιχειρήσεις.

Οι στόχοι του Πλαισίου αφορούν στη διαμόρφωση συνθηκών για την ενίσχυση της ανταγωνιστικότητας του Ελληνικού τουριστικού προϊόντος, την προώθηση της υγιούς επιχειρηματικότητας, την διάχυση των αποτελεσμάτων του τουρισμού στους υπολοίπους τομείς της οικονομίας, την προώθηση της αειφόρου και ισόρροπης ανάπτυξης στη χώρα, σύμφωνα με τις φυσικές οικονομικές και κοινωνικές ιδιαιτερότητες της κάθε περιοχής και την παροχή των αναγκαίων κατευθύνσεων προς τα υποκείμενα επίπεδα χωρικού σχεδιασμού.

3.4 Περιβαλλοντικοί στόχοι

3.4.1 Στόχοι περιβαλλοντικής προστασίας που αφορούν στο Ε.Π.Χ.Σ.Α.Α. του τουρισμού

Σε επίπεδο Ευρωπαϊκής Ένωσης έχει τεθεί ως κεντρικός στρατηγικός στόχος, για τον αιώνα που διανύουμε, η αειφόρος ανάπτυξη, στηριζόμενη στους τρεις πυλώνες: οικονομική ανάπτυξη, κοινωνική συνοχή και προστασία του περιβάλλοντος.

Ταυτόχρονα πρέπει να τονισθεί πως η Ελλάδα έχει υπογράψει και κυρώσει πλήθος διεθνών συμβάσεων που αφορούν την προστασία του περιβάλλοντος σε εύρος ζητημάτων.

Το πλαίσιο μιας εθνικής στρατηγικής προς την αειφόρο ανάπτυξη, οφείλει να είναι συμβατό με τους διεθνείς και ευρωπαϊκούς στόχους και παράλληλα να λαμβάνει υπόψη τις ιδιαιτερότητες της χώρας.

Βάσει των προαναφερθέντων οι εθνικοί περιβαλλοντικοί στόχοι αφορούν στην:

1. Αντιμετώπιση της κλιματικής αλλαγής
2. Μείωση των αερίων ρύπων
3. Μείωση και ορθολογική διαχείριση των στερεών αποβλήτων
4. Διαχείριση των υδατικών πόρων
5. Αντιμετώπιση της ερημοποίησης και προστασία της ποιότητας των εδαφών
6. Προστασία της βιοποικιλότητας και των φυσικών οικοσυστημάτων
7. Βιώσιμη διαχείριση των δασικών πόρων

Όπως έχει ήδη αναφερθεί, η τουριστική ανάπτυξη είναι μία οικονομική δραστηριότητα πολύ σημαντική για τη χώρα. Επίσης είναι προφανές ότι η ποιότητα του περιβάλλοντος λειτουργεί ως πόλος έλξης για τον κλάδο του τουρισμού. Η προστασία λοιπόν των φυσικών πόρων και του φυσικού περιβάλλοντος, οφείλουν να αποτελέσουν σημαντικούς στόχους του Ε.Π.Χ.Σ.Α.Α του Τουρισμού.

Κατά την εκπόνηση του Ε.Π.Χ.Σ.Α.Α του Τουρισμού ελήφθησαν υπόψη βασικές περιβαλλοντικές αρχές, στο πλαίσιο της αειφόρου ανάπτυξης, οι οποίες αφορούν ειδικότερα στην:

- Προστασία χλωρίδας και πανίδας
- Προστασία οικοτόπων
- Προστασία γεωλογικών σχηματισμών
- Προστασία τοπίου
- Προστασία και ανάδειξη οικισμών
- Προστασία αρχιτεκτονικής κληρονομιάς
- Προστασία αρχαιολογικών χώρων και μνημείων
- Χρήση εναλλακτικών μορφών ενέργειας
- Βελτίωση της ενεργειακής αποδοτικότητας
- Προστασία ιαματικών πηγών
- Προώθηση φιλικών προς το περιβάλλον τρόπων μετακίνησης (σιδηρόδρομου)
- Προστασία και ορθολογική διαχείριση υδατικού δυναμικού
- Πρόληψη και έλεγχος της ρύπανσης των υδάτων
- Διαχείριση απορριμμάτων
- Προστασία της ανθρώπινης υγείας

3.4.2 Τρόπος ενσωμάτωσης περιβαλλοντικών στόχων και ζητημάτων κατά την προετοιμασία του Ε.Π.Χ.Σ.Α.Α. του Τουρισμού

Τα φυσικά και πολιτιστικά χαρακτηριστικά μιας περιοχής αποτελούν πόλους έλξης για τον τουρισμό, συνιστούν δηλαδή το απαραίτητο κεφάλαιο για την ανάπτυξη του κλάδου.

Η χωρίς σχεδιασμό τουριστική ανάπτυξη οδηγεί σταδιακά στην εντατική χρήση περιοχών, με παρεπόμενες συνέπειες την υποβάθμιση του ευρύτερου περιβάλλοντος, την απώλεια των χαρακτηριστικών έλξης και τη μείωση των οικονομικής απόδοσης των σχετικών πόρων.

Η λειτουργία αυτού του φαινομένου δημιουργεί την επιτακτική ανάγκη για ορθολογικό και έγκαιρο σχεδιασμό, ιδιαίτερα στους χώρους εκείνους όπου ο τουρισμός είναι αναπτυγμένος ή αναμένεται η ανάπτυξή του. Η ανάγκη για την προστασία του φυσικού και πολιτιστικού περιβάλλοντος οφείλει, επομένως, να αποτελεί ένα από τα βασικά συστατικά του στρατηγικού σχεδιασμού στον τομέα του τουρισμού.

Σύμφωνα με τα προαναφερθέντα, το Πλαίσιο χωροταξικού σχεδιασμού και αειφόρου ανάπτυξης για τον τουρισμό παρέχει στρατηγικές κατευθύνσεις για την ανάπτυξη του τουρισμού σε εθνικό επίπεδο, οι οποίες είναι έτσι διαρθρωμένες, ώστε να βελτιστοποιείται η εφαρμογή της κοινοτικής και εθνικής περιβαλλοντικής νομοθεσίας, καθώς και η επιδίωξη των στόχων της αειφόρου ανάπτυξης της χώρας.

Οι περιβαλλοντικοί στόχοι που αναφέρθηκαν στην προηγούμενη ενότητα, έχουν ληφθεί υπόψη κατά το σχεδιασμό. Η κατ' αρχήν χωροθέτηση τουριστικών δραστηριοτήτων με σαφή κριτήρια, αντί της χωρίς σχεδιασμό και άναρχης τουριστικής ανάπτυξης, κινείται προς την κατεύθυνση της αειφόρου ανάπτυξης. Με τον τρόπο αυτό επιδιώκεται η τουριστική ανάπτυξη με παράλληλη προστασία των φυσικών πόρων, της αρχαιολογικής και αρχιτεκτονικής κληρονομιάς και περιορισμό των συγκρούσεων χρήσεων γης.

Οι κατευθύνσεις χωρικής οργάνωσης του τουρισμού λαμβάνουν υπόψη διάφορα κριτήρια, τα οποία συμπεριλαμβάνουν, πέραν του είδους και της έντασης της τουριστικής δραστηριότητας, στοιχεία που αφορούν τη γεωμορφολογία καθώς και την ευαισθησία των τουριστικών πόρων. Με τον τρόπο αυτό παρέχονται διαφορετικές κατευθύνσεις για τα διάφορα υποσύνολα του εθνικού χώρου λαμβάνοντας υπόψη τα σημαντικά χαρακτηριστικά του.

Οι περιοχές του καταλόγου NATURA 2000, οι αρχαιολογικοί χώροι και τα μνημεία, οι παραδοσιακοί οικισμοί, ο ορεινός, ο παράκτιος και ο νησιωτικός χώρος αντιμετωπίζονται ξεχωριστά, με τη δέουσα προσοχή και με βάση τα ιδιαίτερα χαρακτηριστικά τους. Κατά την κατάστρωση των κατ' ιδίαν κατευθύνσεων έχουν ληφθεί υπόψη οι ανάγκες στον τομέα της προστασίας του φυσικού και ανθρωπογενούς περιβάλλοντος.

Από τα προεκτεθέντα προκύπτει το συμπέρασμα ότι το Πλαίσιο ενσωματώνει την έννοια της περιβαλλοντικής προστασίας, όσον αφορά τα χαρακτηριστικά του φυσικού και πολιτιστικού περιβάλλοντος και του τοπίου, σε εθνικό επίπεδο. Στις αρχές του Πλαισίου ενυπάρχουν προβληματισμοί σε σχέση με την προστασία των φυσικών πόρων και την αιφόρο ανάπτυξη. Οι προτάσεις του Πλαισίου σε στρατηγικό επίπεδο είναι τέτοιες, που λαμβάνουν σοβαρά υπόψη τις περιβαλλοντικές ανησυχίες και κινούνται προς την κατεύθυνση της προάσπισης των εθνικών περιβαλλοντικών χαρακτηριστικών.

3.4.3 Σχέση του Ε.Π.Χ.Σ.Α.Α. του Τουρισμού με σχετικά σχέδια

Κατά την προετοιμασία του Πλαισίου ελήφθησαν υπ' όψιν τα Περιφερειακά Πλαίσια Χωροταξικού Σχεδιασμού και Αειφόρου Ανάπτυξης και το Εθνικό Στρατηγικό Πλαίσιο Αναφοράς για την Δ΄ Προγραμματική Περίοδο (2007 -2013).

Καθώς, δε, η μελέτη και το σχέδιο κοινής υπουργικής απόφασης για το Πλαίσιο του Τουρισμού εκπονήθηκαν την ίδια περίοδο με τα αντίστοιχα για τα Πλαίσια της Βιομηχανίας και των Ανανεώσιμων Πηγών Ενέργειας καθώς και με τη μελέτη του Γενικού Πλαισίου, κατέστη δυνατός ο συντονισμός, η αλληλοτροφοδότηση και αλληλοσυμπλήρωσή τους.

4. ΠΕΡΙΓΡΑΦΗ ΤΟΥ Ε.Π.Χ.Σ.Α.Α. ΓΙΑ ΤΟΝ ΤΟΥΡΙΣΜΟ

Στο Ε.Π.Χ.Σ.Α.Α. για τον τουρισμό παρέχονται κατευθύνσεις, κανόνες και κριτήρια για τη χωρική διάρθρωση, οργάνωση και ανάπτυξη του τουρισμού και των αναγκαίων προς τούτο υποδομών στο σύνολο του εθνικού χώρου. Διατυπώνεται, ακόμη, ένα ρεαλιστικό πρόγραμμα δράσης για την επόμενη δεκαπενταετία (2007 – 2022).

Με το εν λόγω Ειδικό Πλαίσιο επιδιώκεται η βελτίωση της ανταγωνιστικότητας του τουριστικού προϊόντος, η διασφάλιση της βιωσιμότητας των πόρων, η ενίσχυση των πολιτικών περιφερειακής ανάπτυξης καθώς και η διαμόρφωση ενός σαφέστερου πλαισίου κατευθύνσεων προς τον υποκείμενο σχεδιασμό, τις αδειοδοτούσες αρχές και τις ενδιαφερόμενες επιχειρήσεις.

Το Ειδικό Πλαίσιο Χωροταξικού Σχεδιασμού και Αειφόρου Ανάπτυξης για τον Τουρισμό στοχεύει στη διαμόρφωση συνθηκών για:

- Την ποιοτική περιβαλλοντική αναβάθμιση, θεματική, χρονική και χωρική διεύρυνση της τουριστικής δραστηριότητας και ενίσχυση της ανταγωνιστικότητας του Ελληνικού τουριστικού προϊόντος, με ειδική μέριμνα για την ανάδειξη και προβολή της ταυτότητας του,
- Την προσαρμογή του σχεδιασμού στις νέες προκλήσεις και πολιτικές, για τη βελτίωση της απόδοσης στον τομέα του τουρισμού.
- Την προώθηση της υγιούς επιχειρηματικότητας, μέσα από τη δημιουργία σταθερού πλαισίου κανόνων που αφορούν στη χωροθέτηση, επιχειρήσεων που σχετίζονται με τον τουρισμό και τη δημιουργία συνθηκών για την προσέλκυση σημαντικών, για την εθνική οικονομία, τουριστικών επενδύσεων.
- Την εξειδίκευση και συμπλήρωση των βασικών κατευθύνσεων, προτεραιοτήτων και επιλογών του υπό κατάρτιση Γενικού Πλαισίου Χωροταξικού Σχεδιασμού και Αειφόρου Ανάπτυξης, στον τομέα του τουρισμού.
- Την προώθηση της αειφόρου και ισόρροπης ανάπτυξης της χώρας, σύμφωνα με τις φυσικές, πολιτιστικές, οικονομικές και κοινωνικές ιδιαιτερότητες κάθε περιοχής.
- Τη διάχυση της ανάπτυξης του τουρισμού σε περισσότερες γεωγραφικές περιοχές με πολιτικές που θα ενθαρρύνουν ή θα αποθαρρύνουν τη συγκέντρωση των επενδύσεων στον τουρισμό.
- Τη διάχυση των αποτελεσμάτων του τουρισμού στους υπολοίπους τομείς της οικονομίας, με πολιτικές οι οποίες ενισχύουν τη διασύνδεσή τους

- Τη βελτίωση του συνολικού (άμεσου και έμμεσου) οικονομικού αποτελέσματος της τουριστικής δραστηριότητας και του βαθμού απόδοσής της
- Την ενσωμάτωση στο παρόν ειδικό πλαίσιο των σχετικών με τον τουρισμό κατευθύνσεων, παρεμβάσεων και έργων των προγραμμάτων δημοσίων επενδύσεων, των προγραμμάτων περιφερειακής ανάπτυξης, καθώς και άλλων γενικών ή ειδικών αναπτυξιακών προγραμμάτων που έχουν αξιολογες επιπτώσεις στη διάρθρωση και ανάπτυξη του εθνικού χώρου, καθώς και τη διατύπωση προτάσεων για νέες παρεμβάσεις, έργα κ.λπ.
- Την παροχή των αναγκαίων κατευθύνσεων προς τα υποκείμενα επίπεδα χωρικού σχεδιασμού για την προώθηση της τουριστικής ανάπτυξης στο πλαίσιο της αειφόρου, ισόρροπης, συνεκτικής και ολοκληρωμένης διαχείρισης του χώρου.
- Την εξειδίκευση και αναπροσαρμογή των στόχων, κατευθύνσεων και προτεραιοτήτων της αναπτυξιακής νομοθεσίας, όσον αφορά στην τουριστική ανάπτυξη και την παροχή ειδικότερων κατευθύνσεων ως προς την αξιοποίηση των αναπτυξιακών κινήτρων.

Ο εθνικός χώρος, για τις ανάγκες του Ειδικού Πλαισίου, προσεγγίζεται βάσει της έντασης και του είδους της τουριστικής δραστηριότητας, της γεωμορφολογίας και της ευαισθησίας των πόρων του και κατατάσσεται στις ακόλουθες κατηγορίες περιοχών.

A. Αναπτυγμένες τουριστικά περιοχές, που διαθέτουν τα εξής χαρακτηριστικά:

- Αναγνωρίσιμη τουριστική ταυτότητα με ισχυρή φήμη.
- Υψηλή συγκέντρωση μαζικού τουρισμού.
- Αυξημένη πιθανότητα για φθίνουσα οικονομική απόδοση του τουριστικού πόρου.
- Υψηλό βαθμό εξάρτησης της τοπικής οικονομίας από την τουριστική δραστηριότητα.

B. Αναπτυσσόμενες τουριστικά περιοχές, που χαρακτηρίζονται από τα εξής στοιχεία:

- Συγκέντρωση ιδιαίτερων χαρακτηριστικών φυσικού και πολιτισμικού περιβάλλοντος.
- Αξιόλογη ανάπτυξη τουριστικών δραστηριοτήτων.
- Δυνατότητα για περαιτέρω βιώσιμη αξιοποίηση των πόρων.
- Δυνατότητα διαφοροποίησης και εμπλουτισμού του τουριστικού προϊόντος καθώς και διάχυσης της ζήτησης.
- Ύπαρξη αποδεκτού επιπέδου υποδομών.

Σε αυτήν την κατηγορία περιοχών διαμορφώνονται τρεις υποκατηγορίες:

- Β1:Περιοχές με περιθώρια ανάπτυξης μαζικού τουρισμού,
- Β2:Περιοχές με περιθώρια ανάπτυξης εναλλακτικών μορφών τουρισμού,
- Β3:Αναπτυγμένοι πυρήνες μαζικού τουρισμού εντός ευρύτερων αναπτυσσόμενων περιοχών με περιθώρια ανάπτυξης εναλλακτικού τουρισμού)

Γ. Περιοχές τουριστικού ενδιαφέροντος με κυρίαρχες χρήσεις άλλες από τον τουρισμό, και δυνατότητα ανάπτυξης εναλλακτικών μορφών τουρισμού που χαρακτηρίζονται από τα εξής στοιχεία:

- Κυρίαρχη άλλη χρήση πλην τουρισμού.
- Οι περιοχές αυτές διαθέτουν ορισμένα χαρακτηριστικά τουριστικής έλξης (φυσικά και ανθρωπογενή στοιχεία ιδιαίτερης αξίας, κ.α.), αλλά για ποικίλους λόγους η μέχρι σήμερα ανάπτυξή τους υποστηρίχθηκε από άλλους τομείς, ιδίως τον πρωτογενή, και δεν αξιοποίησε αυτά τα χαρακτηριστικά.
- Δυνατότητα συμπληρωματικής λειτουργίας της τουριστικής δραστηριότητας για την «ενίσχυση» άλλων - κυρίαρχων – χρήσεων και δραστηριοτήτων.
- Χαμηλό επίπεδο ή έλλειψη τουριστικών υποδομών

Δ. Μητροπολιτικές περιοχές Αθήνας και Θεσσαλονίκης που ταυτίζονται με τα όρια των μητροπολιτικών συγκροτημάτων Αθήνας και Θεσσαλονίκης.

Ε. Νησιά και παράκτιες περιοχές που αφορούν στο σύνολο της εδαφικής περιφέρειας των νήσων πλην της Εύβοιας και στην επιφάνεια των παράκτιων δημοτικών διαμερισμάτων της ηπειρωτικής Ελλάδας (συμπεριλαμβανομένης της Εύβοιας) μέχρι του υψομέτρου των 200 μ. και βάθους μέχρι 5 χλμ.

ΣΤ. Ορεινές περιοχές που αφορούν στις περιοχές της ηπειρωτικής Ελλάδας συμπεριλαμβανομένης της Εύβοιας καθώς και της νήσου Κρήτης που εκτείνονται σε υψόμετρο άνω των 600 μ.

Ζ. Πεδινές και ημιορεινές περιοχές που αφορούν στις περιοχές, που δεν κατατάσσονται στον παράκτιο ή ορεινό χώρο, συμπεριλαμβανομένου του πεδινού ή ημιορεινού χώρου της Εύβοιας και της Κρήτης.

Η. Περιοχές που περιλαμβάνονται στον Κατάλογο Τόπων Κοινοτικής Σημασίας (περιοχές του Δικτύου Φύση (NATURA) 2000) και λοιπές περιοχές περιβαλλοντικής ευαισθησίας, όπως κηρυγμένοι ιστορικοί τόποι, καταφύγια άγριας ζωής κ.λπ., όπως έχουν οριοθετηθεί σύμφωνα με τις κείμενες διατάξεις.

Θ. Παραδοσιακοί οικισμοί, όπως έχουν χαρακτηριστεί σύμφωνα με τις κείμενες διατάξεις.

I. Αρχαιολογικοί χώροι και μνημεία, όπως έχουν οριοθετηθεί σύμφωνα με τις κείμενες διατάξεις.

Ανά κατηγορία περιοχών, βάσει των επιλεγμένων κριτηρίων, δίδονται οι κατευθύνσεις χωρικής οργάνωσης της τουριστικής δραστηριότητας. Οι κατευθύνσεις αυτές αφορούν στην ανάδειξη και προβολή των τουριστικών πόρων, τον εμπλουτισμό και αναβάθμιση των υποδομών, τη βελτίωση των παρεχόμενων υπηρεσιών, την οργάνωση και αναβάθμιση του δομημένου περιβάλλοντος, την προστασία, ανάδειξη και αποκατάσταση του φυσικού περιβάλλοντος, και εν γένει, τον εμπλουτισμό και αναβάθμιση του προσφερόμενου τουριστικού προϊόντος, διαφοροποιούνται, δε, ανάλογα με τα ιδιαίτερα χαρακτηριστικά κάθε κατηγορίας περιοχών, καθώς και την επιθυμητή μορφή, είδος και ένταση της τουριστικής δραστηριότητας για καθεμία απ' αυτές.

Παράλληλα δίνονται κατευθύνσεις και για τη χωρική οργάνωση και ανάπτυξη ειδικών μορφών τουρισμού, οι οποίες έχουν επιλεγεί στο πλαίσιο της προσπάθειας για διάχυση της ανάπτυξης του τουρισμού σε περισσότερες γεωγραφικές περιοχές, εμπλουτισμό και διαφοροποίηση του τουριστικού προϊόντος καθώς και επιμήκυνση της τουριστικής περιόδου. Πρόκειται για το συνεδριακό, τον αστικό, το θαλάσσιο, τον πολιτισμικό με ιδιαίτερη διάκριση για το θρησκευτικό, τον αθλητικό με ιδιαίτερη διάκριση για τα γκολφ, το χιονοδρομικό, τον καταδυτικό και άλλες αθλητικές δραστηριότητες που αναπτύσσονται στον ορεινό χώρο, τον ιαματικό και θεραπευτικό τουρισμό και τέλος τον τουρισμό φύσης.

Επίσης παρέχονται κατευθύνσεις για την ανάπτυξη και χωρική οργάνωση των ειδικών και τεχνικών υποδομών. Οι κατευθύνσεις αυτές αφορούν στους τομείς των μεταφορικών υποδομών (αεροδρόμια, λιμάνια, οδικό και σιδηροδρομικό δίκτυο), με στόχο τη διεύρυνση των τουριστικών προορισμών και την καλύτερη εξυπηρέτηση των υφιστάμενων καθώς και υποδομές ύδρευσης, διαχείρισης υγρών και στερών αποβλήτων, ενέργειας, τηλεπικοινωνιών και υγείας για τον εξοπλισμό και τη θωράκιση περιοχών τουριστικού ενδιαφέροντος και την ενίσχυση του αναπτυξιακού τους ρόλου.

Η διασφάλιση της συμβατότητας των τουριστικών υποδομών με συγκεκριμένες κατηγορίες και καθεστώτα χώρου (όπως είναι τα δάση και οι δασικές εκτάσεις, η αγροτική γη και οι περιοχές του Δικτύου Natura 2000), η επίλυση συγκρούσεων των τουριστικών χρήσεων με άλλες χρήσεις όπως βιομηχανίας, ενέργειας και υδατοκαλλιεργειών, η ανάγκη εισαγωγής στη νομοθεσία των σύνθετων και ολοκληρωμένων αναπτύξεων τουριστικών υποδομών σταθερού παραθερισμού και νέων μορφών διαχείρισης τουριστικών καταλυμάτων, απαιτούμενες προσαρμογές της πολεοδομικής και αναπτυξιακής νομοθεσίας καθώς και αντίστοιχες κατευθύνσεις, αποτελούν, επίσης, σημεία του συγκεκριμένου Πλαισίου.

Το Πλαίσιο συνοδεύεται από πρόγραμμα δράσης, στο οποίο συμπεριλαμβάνονται μέτρα και δράσεις θεσμικού και διοικητικού – οργανωτικού χαρακτήρα.

Από τα παραπάνω καθώς και από τα προτεινόμενα μέτρα/δράσεις/ενέργειες που περιλαμβάνονται στο πλήρες κείμενο του Ειδικού Πλαισίου Χωροταξικού Σχεδιασμού και Αειφόρου Ανάπτυξης¹ προκύπτει ότι στο πλαίσιο της εφαρμογής των κατευθύνσεων του θα πραγματοποιηθούν έργα βασικών υποδομών καθώς και τεχνικών για την ορθολογική διαχείριση των φυσικών πόρων και την προστασία του φυσικού και ανθρωπογενούς περιβάλλοντος, αλλά και εγκαταστάσεων φιλοξενίας και εστίασης, για την ανάπτυξη δραστηριοτήτων που αφορούν άμεσα ή έμμεσα στον τουρισμό, καθώς και για ποικίλες παρεμβάσεις στο πλαίσιο της ορθολογικής διαχείρισης των φυσικών πόρων και της προστασίας του φυσικού και ανθρωπογενούς περιβάλλοντος.

¹ Το οποίο παρατίθεται στο Παράρτημα Ι της παρούσης

5. ΕΝΑΛΛΑΚΤΙΚΕΣ ΔΥΝΑΤΟΤΗΤΕΣ ΣΧΕΔΙΑΣΜΟΥ ΓΙΑ ΤΟΝ ΤΟΥΡΙΣΜΟ

Ο σκοπός του σχεδιασμού του τομέα του τουρισμού είναι η παροχή κατευθύνσεων και κανόνων για τη χωρική οργάνωση και ανάπτυξη του τουρισμού στη χώρα. Με δεδομένη την εθνική στρατηγική επιλογή για την ενίσχυση της ανάπτυξης του τουρισμού, σε συνδυασμό με τη βελτίωση της ανταγωνιστικότητάς του, επιχειρήθηκε στο πλαίσιο της παρούσας μελέτης η κατάρτιση εναλλακτικών δυνατοτήτων / λύσεων του Ειδικού Πλαισίου Χωροταξικού Σχεδιασμού και Αειφόρου Ανάπτυξης για τον Τουρισμό.

Οι εναλλακτικές δυνατότητες / λύσεις που παρουσιάζονται ακολούθως καταρτίστηκαν με τρόπο ώστε να ικανοποιείται η στρατηγική επιλογή αφενός για την ανάπτυξη του τουρισμού και αφετέρου για τη χωρική οργάνωση της δραστηριότητας.

Οι εναλλακτικές δυνατότητες περιλαμβάνουν:

- α) την περίπτωση της μηδενικής λύσης υπό την έννοια της συνέχισης της υφιστάμενης κατάστασης, δηλαδή της έλλειψης ενός ολοκληρωμένου τομειακού σχεδιασμού (do-nothing case) και
- β) την περίπτωση κατάρτισης του Ε.Π.Χ.Σ.Α.Α. με τις εξής κατευθύνσεις:
 - τη σχεδιασμένη ανάπτυξη των ήδη τουριστικών περιοχών (Business as usual),
 - τη σχεδιασμένη ανάπτυξη του μαζικού τουρισμού σε νέες περιοχές - προορισμούς που μπορούν να μετατραπούν σε υποδοχείς μαζικού τουρισμού,
 - τη χωρική οργάνωση του τουρισμού στο πλαίσιο της βιώσιμης ανάπτυξης με την ανάδειξη και προστασία των τουριστικών πόρων (που αφορά το εξεταζόμενο Ε.Π.Χ.Σ.Α.Α. για τον Τουρισμό).

Οι κύριοι λόγοι επιλογής των προαναφερθεισών εναλλακτικών δυνατοτήτων σχετίζονται επίσης με θέματα που αφορούν:

- στα έως σήμερα διαμορφωμένα χαρακτηριστικά του τρόπου και του είδους ανάπτυξης της τουριστικής δραστηριότητας στο σύνολο του εθνικού χώρου,
- στη διαχρονική εξέλιξη της υλοποίησης του χωρικού σχεδιασμού σε εθνικό επίπεδο,
- στις διαμορφούμενες τάσεις ανάπτυξης και οργάνωσης του τουρισμού σε ευρωπαϊκό και διεθνές επίπεδο,
- στην καθομολογούμενη αναγκαιότητα διευθέτησης συγκρούσεων χρήσεων γης και δραστηριοτήτων σε πληθώρα ελληνικών περιοχών.

Αναλυτικότερα:

Κατά τη μηδενική λύση υιοθετείται το σενάριο της συνέχισης της ανάπτυξης της τουριστικής δραστηριότητας εν απουσία οποιουδήποτε Ειδικού Πλαισίου Χωροταξικού Σχεδιασμού και Αειφόρου Ανάπτυξης κατά την επόμενη δεκαπενταετία. Είναι προφανές ότι μια τέτοιου τύπου λύση (μηδενική) ισοδυναμεί με την έλλειψη ενός ολοκληρωμένου χωροταξικού πλαισίου για την τουριστική δραστηριότητα και βρίσκεται στον αντίποδα της υιοθετούμενης κατεύθυνσης για αναπτυξιακή προοπτική της χώρας βασιζόμενη σε αρχές βιώσιμης οικονομικής ανάπτυξης, κοινωνικής συνοχής και προστασίας του περιβάλλοντος. Από μια μακροσκοπική αποτίμηση των αποτελεσμάτων της έως σήμερα διαμορφωμένης κατάστασης εστιαζόμενη στην τουριστική δραστηριότητα (ως οικονομική συνιστώσα αλλά και ως στοιχείο παραγωγής δομημένου χώρου) αναδεικνύεται η αναγκαιότητα για ολοκληρωμένο στρατηγικό σχεδιασμό της συγκεκριμένης δραστηριότητας.

Εκτός της μηδενικής λύσης καταρτίσθηκαν δύο σενάρια βασιζόμενα σε κυρίαρχα στοιχεία του υφιστάμενου προτύπου ανάπτυξης και χωρικής οργάνωσης του τουρισμού στη χώρα μας.

Συγκεκριμένα, η μια εναλλακτική δυνατότητα βασίζεται στην κατεύθυνση του σχεδιασμού της προώθησης της τουριστικής ανάπτυξης στις ήδη αναπτυγμένες τουριστικά περιοχές της χώρας, διευρύνοντας ουσιαστικά την εντοπισμένη σήμερα συγκέντρωση στις περιβάλλουσες περιοχές. Μια τέτοιου τύπου επιλογή θα λειτουργούσε στην κατεύθυνση της μη διάχυσης των αποτελεσμάτων (θετικών και αρνητικών) στο σύνολο του εθνικού χώρου, διατηρώντας και διευρύνοντας τις υφιστάμενες συγκεντρώσεις στις ευρύτερες περιοχές τους.

Η επόμενη εναλλακτική δυνατότητα στηρίζεται στην κατεύθυνση του σχεδιασμού ενίσχυσης του κυρίαρχου προτύπου τουρισμού στη χώρα, αυτό του μαζικού τουρισμού, σε νέους όμως προορισμούς – υποδοχείς πέραν των ήδη αναπτυγμένων. Μια τέτοιου τύπου επιλογή θα ικανοποιούσε την κατεύθυνση της «αποσυμφόρησης» των τελευταίων και της παράλληλης διάχυσης των αποτελεσμάτων ανάπτυξης του μαζικού τουρισμού σε μεγάλο τμήμα του εθνικού χώρου, δίχως την πρόνοια όμως της σχεδιασμένης προώθησης για ανάπτυξη εναλλακτικών μορφών τουρισμού.

Η τελευταία εναλλακτική δυνατότητα / λύση δίνεται λεπτομερώς μέσω του εδώ μελετώμενου Ε.Π.Χ.Σ.Α.Α., με την ενσωμάτωση του σαφούς προσανατολισμού εξυπηρέτησης (ικανοποίησης) των αρχών της βιώσιμης ανάπτυξης της τουριστικής δραστηριότητας. Στον αντίποδα της μονομερούς ενίσχυσης είτε του έως σήμερα κυρίαρχου προτύπου ανάπτυξης του μαζικού τουρισμού είτε της προώθησης των ήδη αναπτυγμένων τουριστικά περιοχών, το παρόν Ε.Π.Χ.Σ.Α.Α. για τον τουρισμό συμβάλλει αφενός στη διάχυση της τουριστικής δραστηριότητας στο μεγαλύτερο τμήμα του εθνικού χώρου και αφετέρου στην ενίσχυση εναλλακτικών μορφών

τουρισμού συμβατών με το χαρακτήρα των επιμέρους περιοχών και με πρόνοια για την προστασία και ανάδειξη του περιβάλλοντος. Συγκεκριμένα, μέσω της διάκρισης διαφορετικών κατηγοριών χώρου στη βάση κριτηρίων α) έντασης και είδους της τουριστικής δραστηριότητας, β) γεωμορφολογίας, γ) περιβαλλοντικής ευαισθησίας δίνεται η δυνατότητα ορθότερης χωρικής οργάνωσης της τουριστικής δραστηριότητας με άξονα τη διατήρηση και ανάδειξη τοπικών χαρακτηριστικών και ιδιαιτεροτήτων και την προστασία του φυσικού και ανθρωπογενούς περιβάλλοντος. Περαιτέρω, ο τρόπος χειρισμού των ήδη αναπτυγμένων τουριστικά περιοχών συνηγορεί στο εγχείρημα της σταδιακής άρσης των προβλημάτων που αντιμετωπίζουν λειτουργώντας ως άξονας εξυγίανσης και ορθολογικότερης κατανομής συναφών δραστηριοτήτων. Τέλος οι κατευθύνσεις ανά επιλεγόμενη ειδική μορφή τουρισμού συμβάλλουν επίσης στην καλύτερη οργάνωση του χώρου προς όφελος του τουρισμού, στηριζόμενες στην ανάδειξη των συγκριτικών πλεονεκτημάτων επιμέρους χωρικών ενότητων (ή κατηγοριών χώρου) ενσωματώνοντας ικανοποιητικά την περιβαλλοντική διάσταση.

Ιδιαίτερη μέριμνα περιλαμβάνει το υπό αξιολόγηση Ε.Π.Χ.Σ.Α.Α. για τις περιβαλλοντικά ευαίσθητες περιοχές (π.χ. περιοχές του δικτύου ΦΥΣΗ 2000, αρχαιολογικούς χώρους, μικρά και ακατοίκητα νησιά, ορεινό χώρο κ.λπ.) μέσω της παροχής κατευθύνσεων για τη δημιουργία προϋποθέσεων ανάπτυξης του τουρισμού με ταυτόχρονη προστασία του περιβάλλοντος, στη βάση της κεντρικής ιδέας του Πλαισίου, της αμφίδρομης σχέσης «τουρισμού – περιβάλλοντος» που πρέπει να διέπει την οργάνωση και ανάπτυξη ενός από τους σημαντικότερους τομείς της εθνικής οικονομίας.

Η αξιολόγηση των εναλλακτικών δυνατοτήτων / λύσεων όφειλε να πραγματοποιηθεί μέσα από μία διαδικασία που θα μπορούσε να αποδώσει τη καλύτερη δυνατή τεκμηρίωση σε σχέση με την εν γένει περιβαλλοντική συμπεριφορά τους .

Με δεδομένο πως ο τουρισμός είναι μία δραστηριότητα που από τη μία ευνοείται από την κατάσταση του περιβάλλοντος, από την άλλη όμως έχει ανάγκη από πληθώρα φυσικών πόρων και δημιουργεί σειρά αποβλήτων, έπρεπε να οριστεί μία σειρά κριτηρίων, τα οποία να ανταποκρίνονται στη συνολική επίδραση του σχεδιασμού στο περιβάλλον. Έπρεπε να καταστρωθεί ένα πλαίσιο κριτηρίων, το οποίο να μπορεί να λειτουργεί για τον τουρισμό με διπλό τρόπο. Να βλέπει την τουριστική δραστηριότητα και τις όποιες συνοδές δομές ως ωφελούμενο και ταυτόχρονα ως οφειλέτη του περιβάλλοντος. Η μεθοδολογία αυτή οδήγησε σε ένα πλαίσιο έντεκα κριτηρίων, που αναφέρονται παρακάτω:

ΚΡΙΤΗΡΙΟ	ΣΥΝΟΠΤΙΚΗ ΠΕΡΙΓΡΑΦΗ
-----------------	----------------------------

Αποτελεσματική προστασία της βιοποικιλότητας και των οικοτόπων	Αξιολόγηση της προστασίας και προαγωγής της βιοποικιλότητας και των οικοτόπων σε εθνικό επίπεδο, από την εφαρμογή κάθε εναλλακτικής δυνατότητας.
Αποτελεσματική προστασία του πληθυσμού και της κοινωνικής συνοχής	Αξιολόγηση της προφύλαξης και προαγωγής της κοινωνικής συνοχής και της πληθυσμιακής μεταβολής από την εφαρμογή κάθε εναλλακτικής δυνατότητας.
Αποτελεσματική προστασία της ανθρώπινης υγείας	Αξιολόγηση της προστασίας και προαγωγής της ανθρώπινης υγείας από την εφαρμογή κάθε εναλλακτικής δυνατότητας.
Αποτελεσματική προστασία των εδαφικών πόρων	Αξιολόγηση της δυνατότητας προστασίας της εδαφικής ποιότητας από την εφαρμογή κάθε εναλλακτικής δυνατότητας.
Αποτελεσματική διαχείριση και προστασία των υδατικών πόρων	Αξιολόγηση της αποτελεσματικής προστασίας από την υδατική ρύπανση, της προαγωγής της ποιότητας των υδάτων και της δυνατότητας ορολογικής διαχείρισης των υδατικών πόρων από την εφαρμογή κάθε εναλλακτικής δυνατότητας.
Αποτελεσματική προστασία της ατμόσφαιρας	Αξιολόγηση της δυνατότητας μείωσης της αέριας ρύπανσης και της προστασίας της ποιότητας του αέρα από την εφαρμογή κάθε εναλλακτικής δυνατότητας.
Αποτελεσματική συνεισφορά στη μείωση των παραγόντων που ευθύνονται για την κλιματική αλλαγή	Αξιολόγηση της δυνατότητας μείωσης της κατανάλωσης ενέργειας, χρήσης εναλλακτικών μορφών ενέργειας και μείωσης εκπομπών CO ₂ από την εφαρμογή κάθε εναλλακτικής δυνατότητας.
Υλικά περιουσιακά στοιχεία	Αξιολόγηση της δυνατότητας επηρεασμού των υλικών περιουσιακών στοιχείων του πληθυσμού και της δυνατότητας βιώσιμης οικιστικής ανάπτυξης από την εφαρμογή κάθε εναλλακτικής δυνατότητας.
Αποτελεσματική προστασία και ανάδειξη της πολιτιστικής κληρονομιάς (συμπεριλαμβάνεται αρχιτεκτονική και αρχαιολογική κληρονομιά)	Αξιολόγηση της προστασίας και της ανάδειξης του δομημένου περιβάλλοντος που μπορεί να προκύψει από την εφαρμογή κάθε εναλλακτικής δυνατότητας.

Αποτελεσματική προστασία και ανάδειξη του τοπίου	Αξιολόγηση του σεβασμού και της δυνατότητας προστασίας του χαρακτήρα, των ιδιαίτερων χαρακτηριστικών, της ποικιλίας και της ποιότητας του ελληνικού τοπίου από την εφαρμογή κάθε εναλλακτικής δυνατότητας.
Οικονομική βιωσιμότητα	Αξιολόγηση του επιλεγμένου μοντέλου ανάπτυξης του τουρισμού σε σχέση με την ανταπόκρισή του στις ανάγκες, τις ευκαιρίες και τα χαρακτηριστικά της χώρας και του παγκόσμιου ανταγωνισμού.

Στη συνέχεια πραγματοποιήθηκε η αξιολόγηση κάθε «εναλλακτικής επιλογής» σε σχέση με τα προαναφερόμενα κριτήρια. Η διαδικασία έγινε με τη βαθμολόγηση κάθε κριτηρίου και για κάθε εναλλακτική δυνατότητα / λύση. Η βαθμολόγηση, η οποία έχει ποιοτικό χαρακτήρα λόγω του στρατηγικού επιπέδου της μελέτης, πραγματοποιήθηκε με την εξής διαδικασία:

- Εφόσον η αξιολογούμενη εναλλακτική δυνατότητα ικανοποιεί σε μεγάλο βαθμό το κριτήριο, βαθμολογείται με ++.
- Εφόσον το κριτήριο ικανοποιείται επαρκώς, η βαθμολογία είναι +.
- Εάν υπάρχει αμφιβολία για την ικανοποίηση του κριτηρίου τότε η βαθμολογία αποδίδεται με ?
- Εφόσον η αξιολογούμενη εναλλακτική δυνατότητα δεν ικανοποιεί καθόλου το κριτήριο, βαθμολογείται με - -.
- Εφόσον το κριτήριο δεν ικανοποιείται επαρκώς, η βαθμολογία είναι -.
- Τέλος, εφόσον η εναλλακτική δυνατότητα έχει ουδέτερη στάση σε σχέση με το κριτήριο, τότε η βαθμολογία είναι 0.

Ακολουθεί η κατά τα προαναφερθέντα παρουσίαση της βαθμολόγησης των εναλλακτικών λύσεων.

ΕΝΑΛΛΑΚΤΙΚΗ ΕΠΙΛΟΓΗ Νο1

Έλλειψη ολοκληρωμένου τομειακού σχεδιασμού

ΚΡΙΤΗΡΙΟ	ΒΑΘΜΟΛΟΓΙΑ	ΑΙΤΙΟΛΟΓΗΣΗ
Αποτελεσματική προστασία της βιοποικιλότητας και των οικοτόπων	- -	Λόγω της άναρχης διασποράς των τουριστικών δραστηριοτήτων, ως αποτέλεσμα της έλλειψης σχεδιασμού και της μη ενσωμάτωσης οικολογικών ζητημάτων στην τουριστική ανάπτυξη, έχουν σαφώς υποβαθμισθεί οι οικοτόποι και η εν γένει χλωρίδα και πανίδα της χώρας σε σημαντικό βαθμό. Η συνέχιση της παρούσας κατάστασης θα οδηγήσει σε φαινόμενα περαιτέρω αλλοίωσης των οικοτόπων και πιθανά εξαφάνισης ειδών χλωρίδας και πανίδας επομένως δεν μπορεί να κριθεί επιθυμητή.
Αποτελεσματική προστασία του πληθυσμού και της κοινωνικής συνοχής	-	Η άναρχη συγκέντρωση της τουριστικής δραστηριότητας σε ορισμένες περιοχές του εθνικού χώρου κυρίως παράκτιες και νησιωτικές άλλα και ο ρυθμός ανάπτυξης ενδέχεται να έχουν αρνητικές επιπτώσεις στον πληθυσμό και την κοινωνική συνοχή.
Αποτελεσματική προστασία της ανθρώπινης υγείας	0	Δεν εκτιμάται πως η παρούσα κατάσταση της τουριστικής δραστηριότητας έχει αντίκτυπο στην ανθρώπινη υγεία σε εθνικό επίπεδο.
Αποτελεσματική προστασία των εδαφικών πόρων	-	Η χωρίς σχεδιασμό και περιορισμούς χρήση των εδαφικών πόρων δημιουργεί αρνητικές πιέσεις και έτσι δρα αναποτελεσματικά σε σχέση με τη προστασία τους.
Αποτελεσματική διαχείριση και προστασία των υδατικών πόρων	- -	Η κατασπατάληση και μη ορθολογική διαχείριση των υδατικών πόρων, καθώς και η έλλειψη υποδομών επεξεργασίας των υγρών αποβλήτων, δημιουργούν πιέσεις που λειτουργούν αρνητικά σε σχέση με την ποσότητα και ποιότητα τους.
Αποτελεσματική προστασία της ατμόσφαιρας	-	Η άναρχη οικιστική μεγέθυνση και χρήση συμβατικών πηγών ενέργειας και η μεγάλη συγκέντρωση και χρήση οχημάτων, ιδιαίτερος ενοικιαζόμενων, σε συγκεκριμένες τουριστικές περιοχές, εκτιμάται πως επιβαρύνει την ατμόσφαιρα σε τοπικό επίπεδο.
Αποτελεσματική συνεισφορά στη μείωση των παραγόντων που ευθύνονται για την κλιματική αλλαγή.	0	Εκτιμάται ουδέτερη σχέση της εφαρμογής της εξεταζόμενης εναλλακτικής δυνατότητας στην κλιματική αλλαγή, σε επίπεδο εθνικού χώρου.
Αποτελεσματική δυνατότητα	?	Λόγω της συνέχισης της άναρχης και χωρίς σχέδιο τουριστικής ανάπτυξης

για την προστασία των υλικών περιουσιακών στοιχείων και για τη βιώσιμη οικιστική ανάπτυξη.		διατηρείται αμφιβολία για τη δυνατότητα προστασίας των υλικών περιουσιακών στοιχείων, ενώ εκτιμάται πως δεν μπορεί να υπάρξει βιώσιμη οικιστική ανάπτυξη.
Αποτελεσματική προστασία και ανάδειξη της πολιτιστικής κληρονομιάς (συμπεριλαμβάνεται αρχιτεκτονική και αρχαιολογική κληρονομιά)	-	Η ανάπτυξη τουριστικών δραστηριοτήτων άναρχα στο μεγαλύτερο μέρος του εθνικού χώρου και χωρίς σεβασμό προς το ανθρωπογενές περιβάλλον δημιουργεί αρνητικές επιπτώσεις στην αρχιτεκτονική κληρονομιά, και δεν προάγει την αρχαιολογική κληρονομιά της χώρας.
Αποτελεσματική προστασία και ανάδειξη του τοπίου	- -	Η μονοδιάστατη προσπάθεια για τουριστική - οικονομική ανάπτυξη σπάνια έλαβε υπόψη της τα σημαντικά χαρακτηριστικά, την ποικιλία και την ποιότητα του ελληνικού τοπίου και πολύ συχνά το υποβάθμιζε. Για το λόγο αυτό η συνέχιση της παρούσης κατάστασης έχει βαρύτερες αρνητικές επιπτώσεις στο τοπίο της χώρας.
Οικονομική βιωσιμότητα	-	Η συνέχιση της ανάπτυξης με βάση το παρόν οικονομικό μοντέλο εκτιμάται πως δεν μπορεί να καταστεί πλέον βιώσιμη και να αποδώσει οικονομικά στο μέλλον.
ΣΥΝΟΛΙΚΗ ΒΑΘΜΟΛΟΓΙΑ	----- / 0 0 / ?	

ΕΝΑΛΛΑΚΤΙΚΗ ΕΠΙΛΟΓΗ Νο2**Σχεδιασμένη ανάπτυξη των ήδη τουριστικών περιοχών**

ΚΡΙΤΗΡΙΟ	ΒΑΘΜΟΛΟΓΙΑ	ΑΙΤΙΟΛΟΓΗΣΗ
Αποτελεσματική προστασία και προαγωγή της βιοποικιλότητας και των οικοτόπων	?	Η σχεδιασμένη ανάπτυξη της τουριστικής δραστηριότητας κινείται προς την κατεύθυνση της προστασίας του φυσικού κεφαλαίου της χώρας. Είναι βέβαια σαφές πως η κατάσταση, αν και θα βελτιωθεί σε σχέση με τα σημερινά δεδομένα, ενέχει πιθανούς κινδύνους σε σχέση με τους οικοτόπους αν δεν ληφθούν κατάλληλα μέτρα.
Αποτελεσματική προστασία του πληθυσμού και της κοινωνικής συνοχής	+	Η προσπάθεια για το χωροταξικό σχεδιασμό και τη βιωσιμότητα του τουρισμού μέσα από σχεδιασμένη ανάπτυξη των ήδη τουριστικών περιοχών, αναμένεται να βελτιώσει την κοινωνική συνοχή, κυρίως στις περιοχές παρέμβασης λόγω της άρσης αβεβαιότητας και των βελτιωμένων συνθηκών διαβίωσης σε αυτές.
Αποτελεσματική προστασία της ανθρώπινης υγείας	+	Ο σχεδιασμός και η συνεπακόλουθη ανάγκη για δημιουργία υποδομών υγείας καθώς και οι αναγκαίες υποδομές για στερεά και υγρά απόβλητα θα συνεισφέρουν θετικά στην ανθρώπινη υγεία.
Αποτελεσματική προστασία των εδαφικών πόρων	0	Ο σχεδιασμός και η χωροθέτηση των τουριστικών δραστηριοτήτων αναμένεται να έχει θετικά αποτελέσματα ως προς την παρούσα κατάσταση και θεωρείται πως δεν θα έχει αρνητικές επιπτώσεις στους εδαφικούς πόρους.
Αποτελεσματική διαχείριση και προστασία των υδατικών πόρων	-	Η προσπάθεια για την ορθολογική διαχείριση των υδατικών πόρων μέσα από τη σχεδιασμένη τουριστική ανάπτυξη εκτιμάται πως θα βελτιώσει την παρούσα κατάσταση, αν και η επιδιωκόμενη αύξηση της τουριστικής κίνησης θα έχει σαν δευτερογενή συνέπεια την αύξηση της κατανάλωσης νερού.
Αποτελεσματική προστασία της ατμόσφαιρας	-	Η χρήση συμβατικών πηγών ενέργειας σε συγκεκριμένες περιοχές και η μεγάλη συγκέντρωση και χρήση οχημάτων, ιδιαίτερα ενοικιαζόμενων, σε συγκεκριμένες τουριστικές περιοχές, που θα συνεχισθεί βάσει της εξεταζόμενης εναλλακτικής δυνατότητας, εκτιμάται πως συνεισφέρει αρνητικά στην

		προστασία της ατμόσφαιρας σε τοπικό επίπεδο.
Αποτελεσματική συνεισφορά στη μείωση των παραγόντων που ευθύνονται για την κλιματική αλλαγή.	0	Εκτιμάται ουδέτερη σχέση της εφαρμογής της εξεταζόμενης εναλλακτικής δυνατότητας με την κλιματική αλλαγή, σε επίπεδο εθνικού χώρου.
Αποτελεσματική δυνατότητα για την προστασία των υλικών περιουσιακών στοιχείων και για τη βιώσιμη οικιστική ανάπτυξη.	+	Η χωρική οργάνωση των τουριστικών δραστηριοτήτων εκτιμάται πως θα έχει ικανοποιητική θετική επίδραση στη δημιουργία ασφαλέστερου επενδυτικού κλίματος, καθώς και στα υλικά περιουσιακά στοιχεία, κυρίως λόγω της άρσης πιθανών συγκρούσεων, αβεβαιοτήτων και ασαφειών ως προς τις χρήσεις γης.
Αποτελεσματική προστασία και ανάδειξη της πολιτιστικής κληρονομιάς (συμπεριλαμβάνεται αρχιτεκτονική και αρχαιολογική κληρονομιά)	+	Η προσπάθεια μορφοποίησης ενός πλαισίου για την ανάπτυξη των τουριστικών δραστηριοτήτων, είναι σαφές πως θα επιδράσει θετικά στην προστασία και ανάδειξη, τουλάχιστον μέρους, της πολιτιστικής κληρονομιάς.
Αποτελεσματική προστασία και ανάδειξη του τοπίου	?	Η σχεδιασμένη ανάπτυξη της τουριστικής δραστηριότητας κινείται σε σαφώς καλύτερη κατεύθυνση από την έως σήμερα μονοδιάστατη ανάπτυξη. Τα σημαντικά χαρακτηριστικά, η ποικιλία και η ποιότητα του τοπίου εκτιμάται πως θα διατηρηθούν ή και θα βελτιωθούν σε σχέση με τα σημερινά δεδομένα. Πρέπει βέβαια να σημειωθεί πως η συνέχιση της ανάπτυξης στους ίδιους χώρους ενέχει πιθανούς κινδύνους αν δεν ληφθούν τα κατάλληλα μέτρα.
Οικονομική βιωσιμότητα	?	Αν και με τη δεδομένη εναλλακτική επιλογή επιχειρείται ο σχεδιασμός του τουρισμού στη χώρα, η περαιτέρω ανάπτυξη των ήδη αναπτυγμένων τουριστικών κέντρων θέτει σε αμφιβολία την οικονομική βιωσιμότητα του εγχειρήματος, ανηγμένου στο σύνολο του εθνικού χώρου.
ΣΥΝΟΛΙΚΗ ΒΑΘΜΟΛΟΓΙΑ	-- / + + + + / 0 0 / ? ? ?	

ΕΝΑΛΛΑΚΤΙΚΗ ΕΠΙΛΟΓΗ Νο3

Σχεδιασμένη ανάπτυξη του μαζικού τουρισμού σε νέες περιοχές-προορισμούς που μπορούν να μετατραπούν σε υποδοχές μαζικού τουρισμού

ΚΡΙΤΗΡΙΟ	ΒΑΘΜΟΛΟΓΙΑ	ΑΙΤΙΟΛΟΓΗΣΗ
Αποτελεσματική προστασία της βιοποικιλότητας και των οικοτόπων	?	Η σχεδιασμένη ανάπτυξη της τουριστικής δραστηριότητας κινείται προς την κατεύθυνση της προστασίας του βιολογικού κεφαλαίου της χώρας. Είναι βέβαια σαφές πως η κατάσταση, αν και θα βελτιωθεί σε σχέση με τα σημερινά δεδομένα, ενέχει πιθανούς κινδύνους, κυρίως λόγω της αξιοποίησης νέων «παρθένων» περιοχών αν δεν ληφθούν κατάλληλα μέτρα.
Αποτελεσματική προστασία του πληθυσμού και της κοινωνικής συνοχής	+ +	Η προσπάθεια για το χωροταξικό σχεδιασμό και τη βιωσιμότητα του τουρισμού μέσα από σχεδιασμένη ανάπτυξη ενός διευρυμένου τμήματος του εθνικού χώρου, εκτιμάται πως θα έχει σημαντικές θετικές επιπτώσεις στη κοινωνική συνοχή και τον τοπικό πληθυσμό, κυρίως μέσα από την άμβλυση αβεβαιοτήτων αναφορικά με την αγορά εργασίας και την απασχόληση.
Αποτελεσματική προστασία της ανθρώπινης υγείας	+	Ο σχεδιασμός και η συνεπακόλουθη ανάγκη για δημιουργία υποδομών υγείας καθώς και οι αναγκαίες υποδομές για στερεά και υγρά απόβλητα θα συνεισφέρουν θετικά στην ανθρώπινη υγεία.
Αποτελεσματική προστασία των εδαφικών πόρων	0	Ο σχεδιασμός και η χωροθέτηση των τουριστικών δραστηριοτήτων αναμένεται να έχει θετικά αποτελέσματα ως προς την παρούσα κατάσταση και θεωρείται πως δεν θα έχει αρνητικές επιπτώσεις στους εδαφικούς πόρους.
Αποτελεσματική διαχείριση και προστασία των υδατικών πόρων	-	Η προσπάθεια για ορθολογική διαχείριση των υδατικών πόρων μέσα από τη σχεδιασμένη τουριστική ανάπτυξη εκτιμάται πως θα βελτιώσει την παρούσα κατάσταση, αν και η αύξηση της τουριστικής κίνησης έχει σαν δευτερογενές αποτέλεσμα την αύξηση της κατανάλωσης νερού.
Αποτελεσματική προστασία της ατμόσφαιρας	-	Η ένταση στη χρήση ενέργειας σε συνδυασμό με τη διατήρηση του μοντέλου του μαζικού τουρισμού εκτιμάται πως δεν θα συνεισφέρει αποτελεσματικά στη βελτίωση της υφιστάμενης κατάστασης σε τοπικό επίπεδο.

Αποτελεσματική συνεισφορά στη μείωση των παραγόντων που ευθύνονται για την κλιματική αλλαγή.	0	Δεν εκτιμάται πως θα υπάρξει επηρεασμός των παραγόντων που ευθύνονται για την κλιματική αλλαγή, σε επίπεδο εθνικού χώρου
Αποτελεσματική δυνατότητα για την προστασία των υλικών περιουσιακών στοιχείων και για τη βιώσιμη οικιστική ανάπτυξη.	+	Η χωρική οργάνωση των τουριστικών δραστηριοτήτων εκτιμάται πως θα έχει ικανοποιητική θετική επίδραση στη δημιουργία ασφαλέστερου επενδυτικού κλίματος, καθώς και στα υλικά περιουσιακά στοιχεία, κυρίως λόγω της άρσης πιθανών συγκρούσεων, αβεβαιοτήτων και ασαφειών στις χρήσεις γης.
Αποτελεσματική προστασία και ανάδειξη της πολιτιστικής κληρονομιάς (συμπεριλαμβάνεται αρχιτεκτονική και αρχαιολογική κληρονομιά)	+	Η εφαρμογή ενός πλαισίου για την ανάπτυξη των τουριστικών δραστηριοτήτων, είναι σαφές πως θα επιδράσει θετικά στην προστασία και ανάδειξη της πολιτιστικής κληρονομιάς σε αρκετά σημεία του εθνικού χώρου.
Αποτελεσματική προστασία και ανάδειξη του τοπίου	?	Η σχεδιασμένη ανάπτυξη της τουριστικής δραστηριότητας κινείται προς τη κατεύθυνση της βελτίωσης της σημερινής κατάστασης. Πρέπει βέβαια να σημειωθεί πως η ανάπτυξη τουριστικών δραστηριοτήτων σε χώρους πέραν των ήδη αναπτυγμένων, αλλά με εστίαση στον μαζικό τουρισμό είναι πιθανό να έχει αρνητικές επιπτώσεις στο τοπίο αν δεν ληφθούν τα κατάλληλα μέτρα..
Οικονομική βιωσιμότητα	?	Αν και με τη δεδομένη εναλλακτική επιλογή επιχειρείται ο σχεδιασμός του τουρισμού στη χώρα, η διατήρηση του μοντέλου του μαζικού τουρισμού θέτει σε αμφιβολία την οικονομική βιωσιμότητα του εγχειρήματος σε μακροπρόθεσμο ορίζοντα.
ΣΥΝΟΛΙΚΗ ΒΑΘΜΟΛΟΓΙΑ	-- / + + + + + / 0 0 / ? ? ?	

ΕΝΑΛΛΑΚΤΙΚΗ ΕΠΙΛΟΓΗ Νο4

Χωρική οργάνωση της βιώσιμης ανάπτυξης του τουρισμού μέσω της ανάδειξης και προστασίας των τουριστικών πόρων

ΚΡΙΤΗΡΙΟ	ΒΑΘΜΟΛΟΓΙΑ	ΑΙΤΙΟΛΟΓΗΣΗ
Αποτελεσματική προστασία της βιοποικιλότητας και των οικοτόπων	?	Η σχεδιασμένη ανάπτυξη της τουριστικής δραστηριότητας κινείται προς την κατεύθυνση της προστασίας του βιολογικού κεφαλαίου της χώρας. Έτσι με τη έγκαιρη λήψη των κατάλληλων μέτρων, ακολουθώντας την αρχή της πρόληψης, οι όποιες επιπτώσεις στους οικοτόπους, τη χλωρίδα και την πανίδα αναμένονται ιδιαίτερα περιορισμένες και ανατρέψιμες
Αποτελεσματική προστασία του πληθυσμού και της κοινωνικής συνοχής	++	Η προσπάθεια για το χωροταξικό σχεδιασμό και τη βιώσιμη ανάπτυξη του τουρισμού δια μέσου κατευθύνσεων για το σύνολο του εθνικού χώρου και η συνεπακόλουθη διάχυση των θετικών οικονομικών αποτελεσμάτων, εκτιμάται πως θα έχει σημαντικές θετικές επιπτώσεις στη κοινωνική συνοχή και τον πληθυσμό
Αποτελεσματική προστασία της ανθρώπινης υγείας	+	Ο σχεδιασμός και οι κατευθύνσεις για δημιουργία υποδομών υγείας καθώς και για της αναγκαίες υποδομές για τη διαχείριση των στερεών και υγρών αποβλήτων, εκτιμάται πως θα συνεισφέρουν θετικά στην προστασία της ανθρώπινης υγείας.
Αποτελεσματική προστασία των εδαφικών πόρων	0	Ο σχεδιασμός και η χωροθέτηση των τουριστικών δραστηριοτήτων αναμένεται να έχει θετικά αποτελέσματα σε σχέση με την παρούσα κατάσταση ενώ οι όποιες επιπτώσεις στους εδαφικούς πόρους μπορούν να περιοριστούν σημαντικά με τη λήψη των κατάλληλων μέτρων.
Αποτελεσματική διαχείριση και προστασία των υδατικών πόρων	?	Η προσπάθεια για ορθολογική διαχείριση των υδατικών πόρων μέσα από τη σχεδιασμένη τουριστική ανάπτυξη εκτιμάται πως θα βελτιώσει την παρούσα κατάσταση. Ωστόσο η αύξηση της κατανάλωσης υδατικών πόρων ως δευτερογενές αποτέλεσμα της αύξησης της τουριστικής κίνησης εκτιμάται μπορεί να αντιμετωπιστεί με μέτρα ορθής διαχείρισης και προστασίας του υδατικού δυναμικού.

Αποτελεσματική προστασία της ατμόσφαιρας	0	Η προσπάθεια εξορθολογισμού της χρήσης ενέργειας, της διασποράς των τουριστικών δραστηριοτήτων, της αλλαγής του κυρίαρχου τουριστικού μοντέλου, σε συνδυασμό με τις κατευθύνσεις για περιορισμούς στις ευαίσθητες περιοχές εκτιμάται πως δεν θα επηρεάσει την υπάρχουσα κατάσταση της ατμόσφαιρας.
Αποτελεσματική συνεισφορά στη μείωση των παραγόντων που ευθύνονται για την κλιματική αλλαγή.	0	Δεν εκτιμάται πως θα υπάρξει επηρεασμός των παραγόντων που ευθύνονται για την κλιματική αλλαγή, σε επίπεδο εθνικού χώρου.
Αποτελεσματική δυνατότητα για την προστασία των υλικών περιουσιακών στοιχείων και για τη βιώσιμη οικιστική ανάπτυξη.	++	Η χωρική οργάνωση των τουριστικών δραστηριοτήτων και η προσπάθεια επίλυσης συγκρούσεων χρήσεων γης εκτιμάται πως θα έχει θετική επίδραση στα υλικά περιουσιακά στοιχεία και στην βιώσιμη οικιστική ανάπτυξη, σε εθνικό επίπεδο.
Αποτελεσματική προστασία και ανάδειξη της πολιτιστικής κληρονομιάς (συμπεριλαμβάνεται αρχιτεκτονική και αρχαιολογική κληρονομιά)	+	Η εφαρμογή της εναλλακτικής δυνατότητας αυτής, εκτιμάται πως θα επιδράσει θετικά στην προστασία και ανάδειξη της πολιτιστικής κληρονομιάς στο σύνολο του εθνικού χώρου, εφόσον μάλιστα αυτή θεωρείται και ως τουριστικός πόρος που χρήζει προστασίας.
Αποτελεσματική προστασία και ανάδειξη του τοπίου	?	Η σχεδιασμένη ανάπτυξη της τουριστικής δραστηριότητας κινείται προς τη κατεύθυνση της βελτίωσης της σημερινής κατάστασης. Πρέπει βέβαια να σημειωθεί πως η ανάπτυξη τουριστικών δραστηριοτήτων σε χώρους πέραν των ήδη ανεπτυγμένων, και σε φυσικές περιοχές είναι πιθανό να έχει επιπτώσεις στο τοπίο που όμως με τα κατάλληλα μέτρα προστασίας και ανάδειξης αναμένονται πολύ περιορισμένες..
Οικονομική βιωσιμότητα	+	Η ενσωμάτωση των κοινωνικών και περιβαλλοντικών παραγόντων, σε συνδυασμό με τη διάχυση των θετικών αποτελεσμάτων της χωρικής οργάνωσης και του εμπλουτισμού των τουριστικών δραστηριοτήτων, εκτιμάται πως θα έχει θετικό

		αντίκτυπο στην οικονομική βιωσιμότητα του πλαισίου.
ΣΥΝΟΛΙΚΗ ΒΑΘΜΟΛΟΓΙΑ	++++++ / 000 / ???	

ΣΥΝΟΠΤΙΚΟΣ ΠΙΝΑΚΑΣ ΑΞΙΟΛΟΓΗΣΗΣ ΕΝΑΛΛΑΚΤΙΚΩΝ ΕΠΙΛΟΓΩΝ

	ΕΝΑΛΛΑΚΤΙΚΕΣ ΕΠΙΛΟΓΕΣ			
ΚΡΙΤΗΡΙΟ	Έλλειψη ολοκληρωμένου τομειακού σχεδιασμού	Σχεδιασμένη ανάπτυξη των ήδη τουριστικών περιοχών	Σχεδιασμένη ανάπτυξη του μαζικού τουρισμού σε νέες περιοχές - προορισμούς που μπορούν να μετατραπούν σε υποδοχείς μαζικού τουρισμού	Χωρική οργάνωση της βιώσιμης ανάπτυξης του τουρισμού μέσω της ανάδειξης και προστασίας των τουριστικών πόρων
Αποτελεσματική προστασία της βιοποικιλότητας και των οικοτόπων	--	?	?	?
Αποτελεσματική προστασία του πληθυσμού και της κοινωνικής συνοχής	-	+	++	++
Αποτελεσματική προστασία της ανθρώπινης υγείας	0	+	+	+
Αποτελεσματική προστασία των εδαφικών πόρων	-	0	0	0
Αποτελεσματική διαχείριση και προστασία των υδατικών πόρων	--	-	-	?
Αποτελεσματική προστασία της ατμόσφαιρας	-	-	-	0
Αποτελεσματική συνεισφορά στη μείωση των παραγόντων που ευθύνονται για την κλιματική αλλαγή.	0	0	0	0
Αποτελεσματική δυνατότητα για την προστασία των -υλικών περιουσιακών στοιχείων και για τη βιώσιμη οικιστική ανάπτυξη.	?	+	+	++
Αποτελεσματική προστασία και ανάδειξη της πολιτιστικής κληρονομιάς (συμπεριλαμβάνεται αρχιτεκτονική και αρχαιολογική κληρονομιά)	-	+	+	+
Αποτελεσματική προστασία και ανάδειξη του τοπίου	--	?	?	?
Οικονομική βιωσιμότητα	-	?	?	+
ΣΥΝΟΛΙΚΗ ΒΑΘΜΟΛΟΓΙΑ	----- / 0 0 / ?	-- / + + + + / 0 0 / ? ? ?	-- / + + + + + / 0 0 / ? ? ?	+ + + + + + / 0 0 0 / ? ? ?

ΣΥΜΠΕΡΑΣΜΑΤΑ

Από την αξιολόγηση των τεσσάρων εναλλακτικών δυνατοτήτων / λύσεων τουριστικής ανάπτυξης στη βάση του πλαισίου των 11 κριτηρίων που υιοθετήθηκε και που αντιλαμβάνεται την τουριστική δραστηριότητα και τις συνοδές αυτής υποδομές τόσο ως ωφελούμενους όσο ως οφειλέτες του περιβάλλοντος προκύπτουν τα παρακάτω συμπεράσματα:

Η συνέχιση της ανάπτυξης της τουριστικής δραστηριότητας απουσία οποιουδήποτε σχεδιασμού που ουσιαστικά αντιπροσωπεύεται από τη μηδενική λύση (εναλλακτική δυνατότητα «έλλειψη ολοκληρωμένου τομειακού σχεδιασμού»), είναι η πλέον επιζήμια για τη χώρα διότι εντείνει φαινόμενα αλλοίωσης και υποβάθμισης του φυσικού και πολιτιστικού περιβάλλοντος αλλά και του τοπίου, αλόγιστης χρήσης πόρων (εδαφικών και υδατικών) καθώς και επιβάρυνσης της ατμόσφαιρας σε περιοχές με ένταση τουριστικής δραστηριότητας.

Πέραν των αρνητικών συνεπειών στις περιβαλλοντικές συνιστώσες η εν λόγω εναλλακτική δυνατότητα δρα αρνητικά στα πληθυσμιακά μεγέθη, στην κοινωνική συνοχή, στα υλικά περιουσιακά στοιχεία, στην οικιστική ανάπτυξη και συνολικά στην οικονομική βιωσιμότητα του τομέα του τουρισμού.

Γίνεται, επομένως, αντιληπτό πως η ανάγκη για σχεδιασμό της τουριστικής ανάπτυξης είναι επιτακτική και η όποια προσπάθεια οφείλει να κινείται στην κατεύθυνση της ικανοποίησης όσο το δυνατόν περισσότερων κριτηρίων από αυτά που επιλέχθηκαν. Ωστόσο είναι πολύ δύσκολο και ίσως μη ρεαλιστικό να θεωρηθεί πως μπορεί να υπάρξει τουριστική ανάπτυξη χωρίς καμιά αρνητική παρενέργεια σε οποιονδήποτε από τους προαναφερθέντες τομείς. Μπορεί όμως να επιλεγούν οι δυνατότητες εκείνες που διαθέτουν το πιο θετικό συνολικό δυναμικό, καθώς και οι λύσεις εκείνες που μπορούν να προλάβουν, να περιορίσουν και εν γένει να αντιμετωπίσουν τις όποιες αρνητικές επιπτώσεις.

Στο πλαίσιο αυτό, τα δύο επόμενα σενάρια που καταρτίστηκαν δηλαδή της σχεδιασμένης ανάπτυξης των περιοχών που παρουσιάζουν ένταση τουριστικής δραστηριότητας και της προώθησης μέσω σχεδιασμού του μαζικού τουρισμού σε νέες περιοχές - προορισμούς κρίνονται ανεπαρκή για την επίτευξη ισόρροπης και ορθολογικής ανάπτυξης στον τομέα του τουρισμού καταρχήν γιατί δεν αντιμετωπίζουν το σύνολο του εθνικού χώρου παρά περιορισμένο τμήμα του και κατά δεύτερον διότι τα αποτελέσματα από την αξιολόγηση των σχετικών κριτηρίων όσον αφορά στις επιπτώσεις στο φυσικό περιβάλλον, στους εδαφικούς και υδατικούς πόρους, στο τοπίο και την οικονομική βιωσιμότητα είναι από αμφίβολα ως αρνητικά και δεν αντισταθμίζονται από τις θετικές επιδράσεις στην κοινωνική συνοχή, στον

πληθυσμό, στην πολιτιστική κληρονομιά, στα υλικά περιουσιακά στοιχεία και την οικιστική ανάπτυξη.

Με δεδομένα τα προαναφερθέντα, την καλύτερη εναλλακτική δυνατότητα αποτελεί το τελευταίο σενάριο που δημιουργεί τις προϋποθέσεις για ολοκληρωμένη ανάπτυξη της τουριστικής δραστηριότητας σε εθνικό επίπεδο αποσκοπώντας στην ορθολογική οργάνωση και ανάπτυξη (χωρική, θεματική, χρονική) του τομέα, στην περιβαλλοντική αναβάθμιση των περιοχών τουριστικού ενδιαφέροντος και την προώθηση της ισόρροπης και αειφόρου ανάπτυξης σύμφωνα με τις φυσικές, πολιτιστικές, οικονομικές και κοινωνικές ιδιαιτερότητες κάθε περιοχής, στη βελτίωση της ανταγωνιστικότητας του τουριστικού προϊόντος και την εξασφάλιση της προστασίας και της βιωσιμότητας των πόρων, περιορίζοντας μέσω της ανάληψης συγκεκριμένων μέτρων και δράσεων τις όποιες αρνητικές επιπτώσεις μπορεί να προκύψουν από την εφαρμογή των προτεινόμενων κατευθύνσεων.

6. ΠΕΡΙΓΡΑΦΗ ΤΟΥ ΠΕΡΙΒΑΛΛΟΝΤΟΣ ΤΗΣ ΕΛΛΑΔΟΣ

6.1 Περιγραφή του φυσικού περιβάλλοντος της Ελλάδας

6.1.1 Εισαγωγή

Η Ελλάδα καταλαμβάνει το νότιο άκρο της Βαλκανικής χερσονήσου και αποτελεί τμήμα της ευρωπαϊκής ανατολικής Μεσογείου. Η έκτασή της ανέρχεται σε 132.000 τ.χλμ., οι ακτές της έχουν μήκος περίπου 15.000 χλμ. Το κλίμα της Ελλάδας μπορεί γενικά να θεωρηθεί ως μεσογειακού τύπου, με ήπιο χειμώνα και ξηρό καλοκαίρι. Η περίοδος των βροχοπτώσεων εντοπίζεται κυρίως το φθινόπωρο και την άνοιξη. Ο ορεινός χαρακτήρας της χώρας με το έντονο ανάγλυφο, η γεωλογική δομή της, το μεγάλο μήκος των ακτών και τα πολυάριθμα νησιά, συμβάλλουν στη μεγάλη ποικιλία του φυσικού τοπίου. Επιπλέον, η διάκριση και απομόνωση ορισμένων βιοτόπων οδήγησαν στη δημιουργία μεγάλου αριθμού ενδημικών και σπάνιων ειδών φυτών και ζώων.

Μεγάλο ρόλο στη διαμόρφωση της σημαντικής βιοποικιλότητας της χώρας διαδραμάτισαν και οι μεταβολές του κλίματος του πλανήτη και ιδίως η περίοδος των παγετώνων και η μετά από αυτήν. Η διάταξη των ορέων της Βαλκανικής χερσονήσου (Δειναρικές Άλπεις) αλλά και των ορέων της Ελλάδας από βορρά προς νότο, επέτρεψε τη μετανάστευση πολλών ειδών νοτιότερα, με αποτέλεσμα τον εμπλουτισμό της χλωρίδας και της πανίδας της περιοχής και την εμφάνιση πολλών υβριδίων, ιδιαίτερα στα δασικά δένδρα (ελάτη, οξυά κ.λπ.). Οι δίαυλοι αυτοί επικοινωνίας διατηρούνται μέχρι και σήμερα, με αποτέλεσμα την ύπαρξη σημαντικού αριθμού, καθαρά μεσευρωπαϊκών ειδών, στην Ελλάδα.

Μεγάλη είναι και η ποικιλία των αζωνικών υγροτοπικών οικοσυστημάτων (παράκτιων, λιμνοθαλασσών, λιμνών, ελών, ποταμών, δελταϊκών σχηματισμών, τεχνητών λιμνών, αλυκών κ.λπ.), τα χαρακτηριστικά των οποίων επηρεάζονται κυρίως από τα υδρολογικά γνωρίσματά τους και λιγότερο από το κλίμα.

Χαρακτηριστικό τόσο των χερσαίων όσο και των υγροτοπικών οικοσυστημάτων είναι ότι, παρά τις έντονες ανθρώπινες επιδράσεις, πολλά από αυτά διατηρούν σε μεγάλο βαθμό τη φυσικότητά τους, δηλαδή στοιχεία της αρχέγονης σύνθεσής τους. Σε καμία άλλη μεσογειακή χώρα και πολύ περισσότερο σε καμία άλλη ευρωπαϊκή χώρα δεν έχει διατηρηθεί μια τόσο μεγάλη βιοποικιλότητα, η οποία να βρίσκεται τόσο κοντά στις φυσικές συνθήκες. Ακόμη και τα υποβαθμισμένα δάση και οι υποβαθμισμένοι θαμνότοποι και τα φρύγανα, διατηρούν, τουλάχιστον ποιοτικά, τη φυσική σύνθεσή τους.

6.1.2 Γεωλογία - Πετρολογία

Στη διαμόρφωση της γεωλογικής δομής της Ελλάδας συνέβαλε η δράση πολλών τεκτορογενετικών διεργασιών, οι οποίες έλαβαν χώρα κατά τη διάρκεια της γεωλογικής ιστορίας της περιοχής. Το σύνολο των διεργασιών αυτών συνιστά τη γεωτεκτονική εξέλιξη της Ελλάδας, η οποία βέβαια καθορίστηκε από τη θέση της Ελλάδας στο παγκόσμιο γεωτεκτονικό σύστημα.

Ο Ελληνικός χώρος είναι δημιούργημα του **Αλπικού γεωτεκτονικού κύκλου**, όπως άλλωστε ολόκληρη η Νότια Ευρώπη (Νέα Ευρώπη). Οι Ελληνικές οροσειρές ανήκουν στο Δειναρικό κλάδο του Αλπικού συστήματος, υποδιαιρούνται σε γεωτεκτονικές ζώνες, καθεμία από τις οποίες συνίσταται από ορισμένη στρωματογραφική διαδοχή των ιζημάτων της, από τους ιδιαίτερους λιθολογικούς χαρακτήρες της και από την ιδιαίτερη τεκτονική συμπεριφορά της, στοιχεία γενικά που εξαρτώνται από την παλαιογεωγραφική θέση της.

Η Ελλάδα παρουσιάζει μεγάλη ποικιλία γεωλογικών σχηματισμών και πετρωμάτων, που μπορούν να διακριθούν σε προαλπικούς, αλπικούς και μεταλπικούς σχηματισμούς.

Στους προαλπικούς σχηματισμούς ανήκουν κυρίως τα κρυσταλλοσχιστώδη πετρώματα των κρυσταλλοπαγών μαζών της Ελλάδας καθώς και μερικά, μικρής εξάπλωσης ιζηματογενή και πυριγενή πετρώματα. Οι αλπικοί και μεταλπικοί σχηματισμοί καταλαμβάνουν το μεγαλύτερο μέρος του ιζηματογενούς καλύμματος του ελληνικού χώρου καθώς και μερικές, σημαντικής έκτασης, πυριγενείς εμφανίσεις.

Οι μάζες της Ροδόπης και Σερβομακεδονικής της Ελληνικής Ενδοχώρας, που συγκροτούνται κυρίως από προ-Αλπικά κρυσταλλοσχιστώδη πετρώματα, είναι τμήματα παλιού ηπειρωτικού φλοιού. Τα λίγα Αλπικά ιζήματα των δύο ζωνών είναι τυπικά νηριτικά, γεγονός που δείχνει ότι στους Αλπικούς χρόνους η Ελληνική Ενδοχώρα ήταν ρηχή θάλασσα ενώ μεγάλο μέρος αυτής ήταν χέρσος.

Στη μάζα της Ροδόπης περιλαμβάνονται κρυσταλλοσχιστώδη πετρώματα, που απαντούν στην κεντρική και ανατολική Μακεδονία, στη Θράκη και στα νησιά του βόρειου Αιγαίου. Η μάζα αυτή συνίσταται από πετρώματα υψηλού βαθμού μεταμόρφωσης (γνεύσιοι, μάρμαρα, αμφιβολίτες) πολύ παλιάς ηλικίας.

Η πελαγωνική μάζα εκτείνεται από τα σύνορα της Ελλάδας με την πρώην Γιουγκοσλαβία (Βαρνούς, Βόρας, Τζένα προς Βέρμιο, Πιέρια, Καμβούνια, Όσσα, Πήλιο, Όθρυς) και μέσω της απτικοκυκλαδικής μάζας συνεχίζεται στη Μικρά Ασία. Περιλαμβάνει πετρώματα υψηλού, μέσου και χαμηλού βαθμού μεταμόρφωσης

(γνεύσιους, αμφιβολίτες, μάρμαρα, φυλλίτες, πρασινοσχιστόλιθους κ.λπ.). Στη νότια Ελλάδα υπάρχουν επίσης κρυσταλλοσχιστώδη πετρώματα.

Οι ασβεστόλιθοι της Ελλάδας σχηματίστηκαν κυρίως κατά τον μεσοζωικό αιώνα (Τριάσιοι, Ιουράσιοι και Κρητιδικοί ασβεστόλιθοι) και απαντώνται στα όρη των νησιών του Ιονίου, της Ηπείρου και της Ακαρνανίας (Αδριατικο-Ιόνιος περιοχή), της Πίνδου, των Αγράφων, του Τυμφρηστού, των Τζουμέρκων, των Αιτωλικών ορέων, της Τρίπολης, του Πάρνωνα και κατά το μέγιστο στα όρη της Κρήτης. Ο φλύσχης τέλος καταλαμβάνει μεγάλη έκταση στον Ελληνικό χώρο, καλύπτοντας περιοχές με πολλές φορές πάχος μέχρι 1.000 m.

Οι μετααλπικοί σχηματισμοί του ελληνικού χώρου περιλαμβάνουν ασύμφωνα στρώματα πάνω στην αλπική δομή, που αποτέθηκαν κατά το Νεογενές και το Τεταρτογενές. Οι νεογενείς σχηματισμοί αποτελούνται κυρίως από άμμο, άργιλο, πηλό, κροκαλοπαγείς σχηματισμούς, μάργες, τραβερίνες και πορώδεις ασβεστόλιθους. Απαντούν με όλες τις φάσεις, δηλαδή θαλάσσιοι, λιμναίοι, υφάλμυροι και χερσαίοι σχηματισμοί. Είναι πολύ εξαπλωμένοι στον Ελλαδικό χώρο και απαντώνται στρωματοποιημένοι οριζόντια, στις χαμηλότερες πεδιάδες και καταλαμβάνουν επιφανειακά μεγάλες εκτάσεις. Εμφανίζονται κυρίως στην Ηλεία, στις ακτές της βόρειας Πελοποννήσου και της Κορινθίας, στην Αττική, στη χερσόνησο της Κασσάνδρας, στη Βόρεια Εύβοια, στην περιοχή μεταξύ Καλαμπάκας και Καστοριάς, στις υψηλότερες βαθμίδες του βαθυπεδίου Σερρών – Σιδηροκάστρου – Νιγρίτας και σε πολλές άλλες περιοχές της χώρας. Τα λιμναία νεογενή και τεταρτογενή στρώματα έχουν μεγάλο οικονομικό ενδιαφέρον, διότι μέσα σε αυτά απαντώνται λιγνιτοφόροι ορίζοντες. Οικονομικό ενδιαφέρον έχουν και οι θαλάσσιες μεταλλικές λεκάνες λόγω της πιθανότητας ύπαρξης κοιτασμάτων πετρελαίου.

Εμφάνιση πυριγενών πετρωμάτων (ηφαιστειακά, πλουτώνια, φλεβικά) υπάρχει κυρίως στη βόρεια Ελλάδα, παλαιοζωικών και κατά κύριο λόγο τριτογενών. Τα ηφαιστειακά πετρώματα εμφανίζονται σε μορφή θόλων, καλυμμάτων ή ρευμάτων, σπανιότερα δε σε φλέβες. Εκτεταμένες εμφανίσεις τριτογενών κυρίως ηφαιστειακών πετρωμάτων υπάρχουν στη Ροδόπη, στη Θράκη, στην Αλμωπία, ενώ άλλες εμφανίσεις υπάρχουν διάσπαρτες και σε άλλα μέρη της Ελλάδας, κυρίως στα νησιά του Αιγαίου (Ηφαιστειακό τόξο). Πλουτώνια πετρώματα εμφανίζονται κυρίως στη Μακεδονία. Τέλος υπάρχουν εμφανίσεις οφιολίθων στη ζώνη Αξιού και στη ζώνη Β.Πίνδου, Όθρυος, Αργολίδας και Κρήτης.

6.1.3 Γεωμορφολογία

Η Ελλάδα είναι κατεξοχήν ορεινή χώρα, η οποία καλύπτεται, σχεδόν κατά τα 2/3, από όρη μέσου ύψους. Οι μεγάλοι ορεινοί όγκοι, όπως το ορεινό συγκρότημα της Πίνδου, τα Άγραφα, ο Τυμφρηστός, το Παναιτωλικό, η Οίτη, τα Βαρδούσια, ο Παρνασσός, η Γκιώνα στην κεντρική και βόρεια Ελλάδα και το Παναχαϊκό, ο Ερύμανθος, τα Αροάνια όρη, η Κυλλήνη, το Μαίναλο, ο Πάρνωνας και το Ταΰγετος στην Πελοπόννησο, διασχίζουν τη χώρα από ΒΒΔ προς ΝΝΑ και τη χωρίζουν σε δύο, σαφώς διακρινόμενες κλιματικά και φυτογεωγραφικά, περιοχές. Οι οροσειρές της ανατολικής Ελλάδας (Βέρμιο, Πιέρια, Όλυμπος, Όσσα, Μαυροβούνι, Πήλιο) έχουν επίσης κατεύθυνση από βορρά προς νότο. Τέλος, οι οροσειρές της βόρειας Ελλάδας (Βόρας, Τζένα, Πάικο, Μπέλες, Άγκιστρο, Φαλακρό, Ροδόπη) εκτείνονται από τα δυτικά προς τα ανατολικά και δρουν ως ασπίδα απέναντι στους ψυχρούς βόρειους ανέμους. Το υψηλότερο βουνό της Ελλάδας, ο Όλυμπος, φθάνει σε ύψος 2.918 m και είναι το δεύτερο ψηλότερο της Βαλκανικής μετά τη Ρίλλα. Άλλες 41 κορυφές έχουν ύψος πάνω από 2.000 m. Χαρακτηριστικό της γεωμορφολογικής διαμόρφωσης της χώρας είναι το έντονο ανάγλυφο, με απότομες, πολλές φορές, απόκρημνες πλαγιές και η δημιουργία πολλών κοιλάδων, η καθεμία από τις οποίες, σε συνδυασμό και με την ποικιλία των πετρωμάτων, δημιουργεί ένα ξεχωριστό τοπικό κλιματικό περιβάλλον. Έτσι, δημιουργούνται συνθήκες απομόνωσης και συνεπώς ενδημισμού, ο οποίος είναι έντονος στη χώρα μας. Μεγάλος αριθμός νήσων και νησίδων υπάρχει στο Αιγαίο και Ιόνιο πέλαγος.

6.1.4 Κλίμα

Το κλίμα της Ελλάδας χαρακτηρίζεται γενικά ως μεσογειακό, με εαρινές και φθινοπωρινές βροχοπτώσεις, ήπιο χειμώνα, ζεστό καλοκαίρι και μια περισσότερο ή λιγότερο εκτεταμένη ξηρή περίοδο. Μέσα στο γενικό αυτό κλίμα διαμορφώνονται ειδικότερα επιμέρους κλίματα, τα οποία διατηρούν άλλα περισσότερο και άλλα λιγότερο ή και καθόλου το μεσογειακό χαρακτήρα, επηρεάζοντας σημαντικά την εμφάνιση της βλάστησης.

Στην Ελλάδα διακρίνονται οι εξής κλιματικές περιοχές:

- α) Η ορεινή περιοχή**, στην οποία περιλαμβάνεται η μεγάλη οροσειρά, η οποία εκτεινόμενη από ΒΒΑ προς ΝΝΑ χωρίζει τη χώρα σε δύο κλιματικές περιοχές, καθώς και τα λοιπά όρη της βόρειας και κεντρικής Ελλάδας, της Πελοποννήσου και της Κρήτης. Εδώ, όσο αυξάνεται το υψόμετρο, το καλοκαίρι γίνεται δροσερότερο, ο χειμώνας δριμύτερος, οι βροχοπτώσεις αυξάνουν και η κατανομή τους γίνεται κανονικότερη. Το όλο κλίμα, ιδιαίτερα στη βόρεια Ελλάδα, πλησιάζει προς το αντίστοιχο ηπειρωτικό – μεσευρωπαϊκό.

- β) Η περιοχή της βόρειας Ελλάδας**, η οποία περιλαμβάνει το εσωτερικό της Ηπείρου, Θεσσαλίας, Μακεδονίας και Θράκης. Το κλίμα της περιοχής αυτής αποτελεί μετάβαση από το μεσογειακό προς το ηπειρωτικό και χαρακτηρίζεται από μεγάλο σχετικά ετήσιο εύρος θερμοκρασίας (μεγαλύτερο των 20° C), κανονικότερη κατανομή των βροχοπτώσεων και μείωση της ξηρής περιόδου σε 1-2 μήνες.
- γ) Η περιοχή του Ιονίου** (θαλάσσια μεσογειακή), η οποία περιλαμβάνει τις δυτικές ακτές της Ελλάδας και τα νησιά του Ιονίου πελάγους. Το κλίμα της περιοχής αυτής χαρακτηρίζεται από ήπιο χειμώνα, αυξημένες βροχοπτώσεις, κυρίως κατά τη διάρκεια του χειμώνα αλλά και την άνοιξη και το φθινόπωρο, και από το σχετικό μικρό ετήσιο εύρος της θερμοκρασίας, το οποίο ανέρχεται σε 16-17° C.
- δ) Η περιοχή του Αιγαίου** (χερσαία μεσογειακή). Η περιοχή αυτή περιλαμβάνει ολόκληρη τη ΝΑ Ελλάδα μέχρι τη Θεσσαλία και τα νησιά του Αιγαίου και την Κρήτη. Το κλίμα της περιοχής αυτής πλησιάζει προς εκείνο της προηγούμενης, είναι όμως ψυχρότερο το χειμώνα και ξηρότερο. Το ετήσιο ύψος των βροχοπτώσεων είναι σημαντικά μικρότερο και ανέρχεται σχεδόν στο μισό εκείνου της δυτικής Ελλάδας. Το ετήσιο εύρος της θερμοκρασίας κυμαίνεται μεταξύ 13,7-19° C, είναι δε ελάχιστο στα νησιά του Αιγαίου. Εξαιτίας της ξηρότητας του κλίματος, ο ουρανός της περιοχής έχει μοναδική διαύγεια ατμόσφαιρας και αποκτά ξεχωριστό γαλάζιο χρώμα.
- ε) Η νοτιοκρητική περιοχή** (ημιορημοειδής μεσογειακή) περιλαμβάνει τη νοτιοανατολική Κρήτη και αποτελεί κλιματικά μια μετάβαση από το μεσογειακό προς το ημιορημικό κλίμα. Χαρακτηρίζεται από μικρό ύψος βροχοπτώσεων, ήπιο χειμώνα και ξηρή περίοδο μεγάλης διάρκειας.

Η Ελλάδα συνεπώς, χαρακτηρίζεται από μεγάλη ποικιλία κλιματικών τύπων, οι οποίοι εκτείνονται από τον καθαρά μεσογειακό (θαλάσσιο και χερσαίο) μέχρι τον μεταβατικό μεσευρωπαϊκό και ηπειρωτικό. Μέσα στις παραπάνω κλιματικές περιοχές και ανάλογα με το υπερθαλάσσιο ύψος, το ανάγλυφο του εδάφους και τη φύση του πετρώματος, διαμορφώνονται πολλές τοπικές παραλλαγές, οι οποίες απεικονίζονται και στην εξάπλωση της βλάστησης.

6.1.5 Χλωρίδα - Βλάστηση

Στην Ελλάδα, από χλωριδική άποψη, απαντούν τρεις βασικές χλωριδικές μονάδες: η μεσογειακή, η ευρωπαϊκή (ευρασιατική) και η ιρανοκασπική (ποντιακή). Η μεσογειακή χλωρίδα εμφανίζεται σε μια ευρύτερη ή στενότερη λωρίδα κατά μήκος των ακτών και στα νησιά του Ιονίου και Αιγαίου πελάγους. Το πλάτος, οριζόντια, και το υπερθαλάσσιο ύψος, κατακόρυφα, της λωρίδας αυτής μειώνονται με την αύξηση

του γεωγραφικού πλάτους. Η μεσευρωπαϊκή χλωρίδα κυριαρχεί στις ορεινές περιοχές της κεντρικής και βόρειας Ελλάδας, χάνοντας έδαφος προς τα νότια. Στοιχεία της ιρανοκασπικής χλωρίδας όπως π.χ. η ανατολική οξυά κ.α., συναντώνται στη βορειοανατολική Ελλάδα (Θράκη) και στα νησιά του βορειοανατολικού Αιγαίου. Στην Κρήτη απαντούν επίσης ορισμένα στοιχεία της βορειοαφρικανικής χλωρίδας. Εξαιτίας της γεωγραφικής θέσης και της συνύπαρξης των παραπάνω χλωριδικών περιοχών, η χλωρίδα της Ελλάδας είναι, αναλογικά με την έκτασή της, από τις πλουσιότερες της Ευρώπης με πάνω από 6.000 είδη φανερόγαμων φυτών. Επίσης, εξαιτίας του ορεινού χαρακτήρα της χώρας και του μεγάλου πλήθους των νησιών, δημιουργούνται συνθήκες απομόνωσης και ενδημισμού, με αποτέλεσμα ένα σημαντικό ποσοστό των ειδών και υποειδών των φυτών (13%) να είναι ενδημικά. Τέλος, θα πρέπει να αναφερθεί ότι από τα 6.000 είδη και υποείδη φυτών, τα 263 θεωρούνται ως σπάνια και απειλούμενα, σύμφωνα με το Κόκκινο Βιβλίο των Σπάνιων και Απειλούμενων Ειδών Φυτών.

Με την επίδραση και συνεπίδραση όλων των παραγόντων, που αναφέρθηκαν παραπάνω, διαμορφώνονται στον ελλαδικό χώρο πέντε κυρίως ζώνες βλάστησης, οι οποίες διακρίνονται σαφώς οικολογικά, φυσιογνωμικά, χλωριδικά και ιστορικά. Τα όρια των ζωνών αυτών συμπλέκονται πολλές φορές και αλληλοσυγχέονται, με τρόπο που να καθίστανται ασαφή, η δε απεικόνισή τους σε χάρτη γίνεται δυνατή μόνο με μια μικρότερη ή μεγαλύτερη αφαίρεση και όχι χωρίς κάποια δόση αυθαιρεσίας.

Παραλιακή, λοφώδης και υποορεινή περιοχή με ευμεσογειακή ζώνη βλάστησης (Quercetalia ilicis)

Η ζώνη αυτή, γνωστή και ως ζώνη των αείφυλλων – πλατύφυλλων, εμφανίζεται σε μια περισσότερο ή λιγότερο συνεχή λωρίδα κατά μήκος των ακτών της δυτικής, νοτιοανατολικής και ανατολικής Ελλάδας, στα νησιά του Ιονίου και Αιγαίου πελάγους, στις ανατολικές ακτές της Χαλκιδικής και στο νότιο τμήμα της καθώς και στις ακτές της Μακεδονίας και Θράκης. Η μεσογειακή αυτή ζώνη βλάστησης υποδιαιρείται σε δύο οικολογικά, χλωριδικά και φυσιογνωμικά καλά διακρινόμενες υποζώνες: στην Oleo-Ceratonion υποζώνη της ελιάς και της χαρουπιάς, η οποία καταλαμβάνει την ξηρότερη νοτιοανατολική και ανατολική Ελλάδα μέχρι το Πήλιο, τα νησιά του νοτίου Αιγαίου, τις χαμηλότερες θέσεις των χερσονήσων της Χαλκιδικής και του νότιου τμήματός της, καθώς και μέρος των νησιών του Ιονίου, και την Quercion ilicis υποζώνη της αριάς, η οποία καταλαμβάνει τις υγρότερες ακτές της δυτικής Ελλάδας, τις ανατολικές παρυφές του Πηλίου, της Όσσας και του Ολύμπου, τη λοφώδη περιοχή της νότιας Χαλκιδικής και τα υψηλότερα τμήματα των χερσονήσων της, την ανατολική Χαλκιδική από το Στρατόνι μέχρι τον Σταυρό, τη χαμηλότερη περιοχή του Αγίου Όρους και τις ακτές της ανατολικής Μακεδονίας και δυτικής Θράκης, ενώ εμφανίζεται και στις υγρότερες θέσεις των νησιών του βορείου Αιγαίου.

Κάθε υποζώνη αναλύεται με τη σειρά της σε περισσότερους αυξητικούς χώρους – φυτοκοινωνικές ενώσεις (Associations) όπως τα Oleo-lentiscetum, Oleo-ceratonietum στο Oleo-ceratonion και τα Adrachno-Quercetum ilicis, Orno-Quercetum ilicis, Lauro-Quercetum ilicis κ.λπ. στο Quercion ilicis. Στη ζώνη των αείφυλλων – πλατύφυλλων ανήκουν επίσης οι πυριγενείς ενώσεις της χαλεπίου και τραχείας πεύκης, της κουκουναριάς και της οριζοντιόκλαδης κυτάρισσου (στην Κρήτη και Ρόδο). Η φυτοκοινωνιολογική έρευνα στη ζώνη αυτή είναι περιορισμένη και παρουσιάζει πολλά κενά, παρόλο το ενδιαφέρον που παρουσιάζει και την πολύ μεγάλη ποικιλία της βλάστησης.

Υπομεσογειακή – Παραμεσογειακή ζώνη βλάστησης. Λοφώδη, υποορεινή, ορεινή *Quercetalia pubescentis-petraeae (dalechampii)*

Όσο ανέρχεται κανείς στα όρη ή εισχωρεί στο εσωτερικό της χώρας, εγκαταλείπει βαθμιαία τη μεσογειακή βλάστηση και συναντά είτε μια ιδιόρρυθμη μεταβατική ζώνη, η οποία μοιάζει φυσιολογικά με εκείνη των αείφυλλων – πλατύφυλλων, διαφέρει όμως από την τελευταία τόσο οικολογικά όσο και χλωριδικά, είτε τη ζώνη των ξηρόφυλλων φυλλοβόλων πλατύφυλλων και κυρίως των δρυοδασών.

Το κλίμα εδώ γίνεται βαθμιαία ηπειρωτικό, οι χειμώνες δριμύτεροι, οι βροχοπτώσεις αυξάνουν, η ξηρή περίοδος όμως παραμένει σαφώς καθορισμένη, αν και χρονικά περιορισμένη. Κατά τη διάρκεια του χειμώνα οι θερμοκρασίες πέφτουν κάτω από 0° C και οι χιονοπτώσεις διαρκούν από μερικές εβδομάδες μέχρι πάνω από δύο μήνες. Και αυτή η ζώνη διαιρείται σε δύο ή και τρεις φυσιολογικά, οικολογικά και χλωριδικά διακρινόμενες υποζώνες: στο *Ostryo-Carpinion* και το *Quercion confertae (frainetto)-cerris*. Για τη νότια Ελλάδα (Κρήτη – Πελοπόννησο, Στερεά Ελλάδα μέχρι και Λαμία) ίσως είναι σκόπιμη η διάκριση και σε μια τρίτη υποζώνη, αυτήν του *Quercion cocciferae*.

α) Υποζώνη *Ostryo-Carpinion* (υπομεσογειακή)

Η διάκριση μεταξύ της μεσογειακής και της υπομεσογειακής ζώνης βλάστησης στην κεντρική και βόρεια Ελλάδα είναι αρκετά σαφής και εύκολη. Στη νότια όμως Ελλάδα και στην Κρήτη τα όρια είναι ασαφή, επειδή η *Quercus coccifera* εμφανίζεται και στο Oleo-Ceratonion δημιουργώντας έτσι έναν ξεχωριστό αυξητικό χώρο (ένωση) του *Cocciferetum mixtum*. Εδώ εμφανίζεται μια σειρά ενώσεων (αυξητικών χώρων) όπως το *Cocciferetum*, το *Coccifero-carpinetum* και το *Carpinetum orientalis* (Sibljak).

β) Υποζώνη ξηρόφιλων φυλλοβόλων δασών (υποορεινή περιοχή) (*Quercion fraineto-cerris*)

Καθώς αυξάνει το υπερθαλάσσιο ύψος, συναντάται μια ζώνη ιδιόμορφων δασών φυλλοβόλων πλατύφυλλων, η οποία υπάγεται στη συνένωση (υποζώνη) του *Quercion fraineto-cerris*. Η υποζώνη αυτή συνέχεται με την προηγούμενη (ξηροφυτική διαδοχή-ζώνωση) ή βρίσκεται αμέσως πάνω από την ευμεσογειακή βλάστηση (υγροφυτική διαδοχή – ζώνωση). Στην Ελλάδα η υποζώνη αυτή καταλαμβάνει σημαντική έκταση, η οποία μειώνεται από Βορρά προς Νότο. Τα 2/5 περίπου των ελληνικών δασών ανήκουν στην υποζώνη αυτή. Το κλίμα εδώ αποτελεί μετάβαση από το μεσογειακό προς το ηπειρωτικό (παραμεσογειακό-υποηπειρωτικό), οι χειμώνες είναι δριμύτεροι, το χιόνι διαρκεί για περισσότερες εβδομάδες μέχρι δύομισι μήνες. Το έδαφος ανήκει στα ορεινά παραμεσογειακά ή και στα καθαρά ορεινά δασικά.

Η υποζώνη αυτή εκτείνεται ως λοφώδης-υποορεινή ή και ορεινή κυρίως στη βόρεια και κεντρική Ελλάδα (Ηπειρο, δυτική, βόρεια και κεντρική Μακεδονία, Θράκη, Χαλκιδική, Θεσσαλία) καθώς και στη Στερεά Ελλάδα και Πελοπόννησο. Και εδώ μπορούν να διακριθούν περισσότερες φυτοκοινωνικές ενώσεις (αυξητικοί χώροι) όπως των: *Quercetum frainetto*, *Tilio-Castanetum*, *Aceri-Castanetum*, *Quercetum montanum* (*Quercetum cerris* και *Quercetum dalecampii*), κ.λπ.

Αν και η ζώνη αυτή έχει ερευνηθεί περισσότερο από την προηγούμενη, εξαιτίας και του οικονομικού ενδιαφέροντος που παρουσιάζει, εντούτοις υπάρχουν πολλά κενά και η μελέτη της αποτελεί πρόκληση για τους νέους φυτοκοινωνιολόγους.

Ζώνη δασών οξυάς, οξυάς-ελάτης και ορεινών παραμεσόγειων κωνοφόρων (*Fagetalia*). Ορεινή – υπαλπική

Όσο αυξάνει το υψόμετρο, το κλίμα γίνεται ηπειρωτικό μεσογειακό, προσεγγίζοντας αυτό της κεντρικής Ευρώπης. Οι χειμώνες είναι δριμύτεροι, τα καλοκαίρια δροσερότερα, οι βροχοπτώσεις αυξάνουν και κατανέμονται πιο ομοιόμορφα στη διάρκεια του έτους, τα χιόνια διαρκούν αρκετούς μήνες και η ξηρή περίοδος, αν και δεν απουσιάζει εντελώς, περιορίζεται στον ένα με ενάμισι μήνα.

Μετά τη ζώνη των παραμεσόγειων φυλλοβόλων πλατύφυλλων *Quercetalia pubescentis-petraeae* (*dalechampii*) εμφανίζεται, στη μεν νότια Ελλάδα μέχρι τον Παρνασσό η ζώνη των παραμεσόγειων ορεινών κωνοφόρων (*Abies cephalonica* και *Pinus nigra ssp. pallasiana*) στη δε κεντρική και βόρεια Ελλάδα η υποζώνη των δασών της υβριδογενούς ελάτης, της μαύρης πεύκης, των μικτών δασών ελάτης – οξυάς και των δασών της οξυάς, τα οποία εκτείνονται ως τα ανθρωπογενή δασοόρια (1.800-1.900 m). Και η ζώνη αυτή διαιρείται σε δύο ή και πιθανόν τρεις υποζώνες, με

σαφή οικολογική, φυσιογνωμική και χλωριδική διάκριση: στην υποζώνη του *Abietion cerhalonicae*, αυτήν του *Fagion moesiaca* ή *Fagion hellenicum* και πιθανόν θα πρέπει να προστεθεί και μια εδαφικά εξαρτώμενη υποζώνη του *Pinion nigrae*, σε δολομιτικά και οφιολιθικά πετρώματα.

Στην πρώτη υποζώνη κυριαρχεί η κεφαλληνιακή ελάτη, η οποία αποτελεί πολυτιμότερο δασοπονικό είδος για την Ελλάδα. Η ένταξη των δασών της κεφαλληνιακής ελάτης στη *Fagetalia* γίνεται με επιφύλαξη και πιθανόν πρέπει να αναθεωρηθεί. Η κεφαλληνιακή ελάτη κατέρχεται συχνά στην περιοχή της *Quercetalia rubescentis=petraeae (dalechampii)*, ακόμη και στην ανώτερη περιοχή της *Quercetalia ilicis* και πολλά δάση της έχουν καταλάβει τη θέση παλαιότερων δρυοδασών. Στην υποβλάστηση επίσης κυριαρχούν είδη της *Quercetalia rubescentis*, ενώ τα είδη της *Fagetalia* εμφανίζονται σπανιότερα και στους καλύτερους τόπους. Και εδώ μπορούν να διακριθούν περισσότερες φυτοκοινωνικές ενώσεις (αυξητικοί χώροι).

Η υποζώνη του *Fagion roesiaca*, ή κατ' άλλους *Fagion hellenicum*, μπορεί να διαιρεθεί και διαιρείται σε περισσότερους αυξητικούς χώρους, όπως το *Fagetum moesiaceum*, το *Abietum borisii Regis* και το *Abieti-Fagetum moesiaca*. Τα δάση της οξυάς δεν εμφανίζονται σε συνεχή ζώνη όπως στη Μεσευρώπη ή την πρώην Γιουγκοσλαβία, αλλά κατά νησίδες σε Β, ΒΑ και ΒΔ εκθέσεις και σχεδόν αποκλειστικά σε πυριτικά πετρώματα. Το *Fagetum moesiaca*, το οποίο θα μπορούσε να αποτελέσει ξεχωριστή υποζώνη (*Fagion hellenicum*), διαιρείται σε περισσότερους αυξητικούς χώρους (φυτοκοινωνικές ενώσεις) όπως τους: *Luzulo-Fagetum*, *Galio odorati-Fagetum*, *Taxo-Fagetum*, *Fagetum nudum*, *Aceri-Fagetum* κ.λπ.

Τα δάση της υβριδογενούς ελάτης (*Abietum borisii Regis*) εμφανίζονται κυρίως στην κεντρική Πίνδο και εντάσσονται στη *Fagetalia* και *Fagion moesiaca*, με τις οποίες παρουσιάζουν μεγάλη χλωριδική συγγένεια. Και εδώ μπορούν να διακριθούν περισσότεροι επιμέρους αυξητικοί χώροι.

Σε ενδιάμεσες περιοχές, όπου μειώνεται η ανταγωνιστική ικανότητα της οξυάς, εμφανίζονται μικτά δάση οξυάς και υβριδογενούς ελάτης (*Abieti-Fagetum* ή *Fagetum moesiaca-Abietosum*).

Ξεχωριστή θέση, όπως αναφέρθηκε ήδη, καταλαμβάνουν τα δάση της μαύρης πεύκης, τα οποία εμφανίζονται ως επί το πλείστον στον ίδιο γεωγραφικό χώρο εξάπλωσης της οξυάς και της ελάτης, αλλά σε οφιολιθικά κυρίως ή δολομιτικά πετρώματα, όπου δημιουργούν διαρκείς, εδαφικά εξαρτώμενες φυτοκοινωνίες. Η μαύρη πεύκη, καθώς και η υβριδογενής ελάτη, εμφανίζονται επίσης και στο χώρο της *Quercetalia rubescentis-dalechampii*. Οι φυτοκοινωνίες της μαύρης πεύκης εμφανίζουν μικρή, μόνο χλωριδική, συγγένεια με εκείνες της ελάτης και ακόμη

μικρότερη με εκείνες της οξυάς. Και στη ζώνη αυτή, μολονότι έχει ερευνηθεί περισσότερο από κάθε άλλη, υπάρχει δυνατότητα περαιτέρω διερεύνησης από τους νέους φυτοκοινωνιολόγους.

Ζώνη ψυχρόβιων κωνοφόρων (*Vaccinio-Picetalia*). Ορεινή – υπαλπική

Η ζώνη αυτή εμφανίζεται μόνο στη βόρεια Ελλάδα και στα υψηλότερα όρη της (Όλυμπος, βόρεια Πίνδος, Πιέρια, Όρβηλος, Ροδόπη, ορεινό τόξο Αριδαίας) και αποτελείται κυρίως από δασολείπανα. Το κλίμα εδώ είναι καθαρά ηπειρωτικό με δριμείς χειμώνες, κανονική κατανομή βροχοπτώσεων, έλλειψη ξηρής περιόδου και μεγάλης διάρκειας χιονοκάλυψη. Και εδώ διακρίνονται δύο υποζώνες: αυτή του *Pinion heldreichii* που εμφανίζεται κυρίως σε δολομιτικά – ασβεστολιθικά και οφιολιθικά πετρώματα στον Όλυμπο, στη βόρεια Πίνδο και στον Όρβηλο και αυτή του *Vaccinio-Piceion*, η οποία εμφανίζεται κυρίως σε πυριτικά πετρώματα. Στην υποζώνη αυτή, υπάγονται τα δάση δασικής πεύκης των Πιερίων, Ροδόπης, Βόρα και Λαϊλιά, τα δάση ερυθρελάτης της Ροδόπης, τα δάση σημύδας της Ροδόπης και του ορεινού τόξου της Αριδαίας, καθώς και τα δάση βαλκανικής πενταβέλονης πεύκης (*Pinus peuce*). Και εδώ υπάρχουν ακόμη ελλείψεις στη φυτοκοινωνική έρευνα.

Εξωδασική ζώνη υψηλών ορέων ορο-μεσογειακή, υπαλπική και αλπική (*Astragalo-Acantholimonetalia, Daphno-Festucetalia*)

Πάνω από τα δασόρια, τα οποία στο μεγαλύτερο μέρος τους είναι ανθρωπογενή, εμφανίζεται θαμνώδης και ποώδης βλάστηση, η οποία έχει υποβαθμιστεί από την υπερβόσκηση νομαδικών κοπαδιών. Οι εκτάσεις αυτές χρησιμοποιούνται από αιώνες ως θερινοί βοσκότοποι για τη νομαδική κτηνοτροφία. Και εδώ μπορούν να διακριθούν τρεις υποζώνες: το *Astragalo-Daphnion*, που εμφανίζεται στα ασβεστολιθικά όρη της νότιας και κεντρικής Ελλάδας και απαρτίζεται από τον ακανθοφόρο ημίθαμνο *Astragalus gr. tragacantha* και τα *Berberis cretica*, *Daphne oleoides*, *Stipa pennata*, *Festuca* sp. κ.λπ., το *Junipero-Daphnion*, το οποίο εμφανίζεται στα όρη της βόρειας Ελλάδας και απαρτίζεται από τα *Juniperus communis* ssp. *hemisphaerica*, *Daphne oleoides*, *Festuca* sp. κ.λπ. και τέλος, η καθαρά αλπική ζώνη στις κορυφές των υψηλότερων ορέων της βόρειας Ελλάδας (Όλυμπος, Τύμφης, Σμόλικα, Βόρα, Φαλακρού), με καθαρά αλπική βλάστηση (*Poion violacea* κ.λπ.).

6.1.6 Πανίδα

- **Ποικιλία και γεωγραφική εξάπλωση των ειδών της ελλαδικής πανίδας**

Η πανίδα της Ελλάδας έχει διαμορφωθεί από πανιδικά στοιχεία της Ευρώπης, της Ασίας και της Αφρικής που αλληλεπέδρασαν και εξελίχθηκαν σε ένα χώρο με πολυτάραχη γεωλογική ιστορία. Μέσα από διαδικασίες προσαρμογής και φυσικής επιλογής σε διαρκώς μεταβαλλόμενα περιβάλλοντα (ορογένεση, καρστικοποίηση, θαλάσσειση, κλιματικές αλλαγές) δημιουργήθηκαν πολλά ενδημικά είδη και υποείδη. Το έντονο ανάγλυφο, η μεγάλη οικοτοπική ποικιλία και ο νησιωτισμός συνέτειναν ώστε η Ελλάδα να έχει αναλογικά την μεγαλύτερη βιοποικιλότητα και τον μεγαλύτερο ενδημισμό από όλες τις υπόλοιπες ευρωπαϊκές χώρες.

Οι ομάδες χερσαίων ζώων για τις οποίες έχουμε συνολική εικόνα της ποικιλίας και της κατανομής τους στην Ελλάδα ανήκουν κυρίως στα σπονδυλόζωα. Για τα ασπόνδυλα, τα οποία περιλαμβάνουν πάρα πολλές και μεγάλες ομάδες, οι γνώσεις μας είναι αναλογικά πολύ πιο περιορισμένες αν και διαρκώς προστίθενται δεδομένα. Στην Πίνακα 1 δίνονται οι αριθμοί των ειδών και των ενδημικών ειδών της χερσαίας πανίδας της Ελλάδας.

ΠΙΝΑΚΑΣ 6.1: Ποικιλότητα και ενδημισμός βασικών ομάδων της χερσαίας πανίδας της Ελλάδας

ΟΜΑΔΑ	ΑΡΙΘΜΟΣ ΕΙΔΩΝ	ΕΝΔΗΜΙΚΑ ΕΙΔΗ
Χερσαία θηλαστικά	91	1
Εντομοφάγα	11	1
Χειρόπτερα	28	-
Λαγόμορφα	2	-
Τρωκτικά	29	-
Σαρκοφάγα	14	-
Αρτιοδάκτυλα	6	-
Πουλιά	421	-
Ερπετά	59	8-9
Αμφίβια	17-18	2-3
Ψάρια	96	39
Ασπόνδυλα	20.000-30.000	1.000
Γαστερόποδα Zonitidae	110	60
Ισόποδα Oniscoidea	200	132
Ορθόπτερα	313	117
Λεπιδόπτερα	232	11
Χειλόπτερα	68	7
Σκορπιοί	6	-

Πηγή: Παραγκαμιάν Κ.

- **Χερσαία θηλαστικά**

Η πανίδα των χερσαίων θηλαστικών (συμπεριλαμβανομένης και της μεσογειακής φώκιας) είναι 91 είδη, αριθμός που αντιστοιχεί σχεδόν στο 50% των ειδών της Ευρώπης. Ένα γενικό χαρακτηριστικό είναι ότι η ποικιλότητα ειδών είναι μεγαλύτερη στην κεντρική και βόρεια Ελλάδα. Υπάρχουν συνολικά 26 ενδημικά υποείδη και 1 ενδημικό είδος. Τα ενδημικά αυτά τάξα εξαπλώνονται κυρίως στη νότια και νησιωτική Ελλάδα.

Τα *εντομοφάγα* περιλαμβάνουν ένα είδος σκαντζόχοιρου σχετικά κοινό σε ολόκληρη την ηπειρωτική Ελλάδα και πολλά νησιά, 3 είδη ασπαλάκων με εξάπλωση κυρίως στην κεντρική και βόρεια Ελλάδα και 7 είδη μυγαλών εκ των οποίων το είδος της Κρήτης είναι το μοναδικό ενδημικό είδος της Ελλάδας. Τα είδη των νυχτερίδων είναι συνολικά 28 και είναι όλα εντομοφάγα.

Τα περισσότερα είδη εξαπλώνονται στην κεντρική και βόρεια ηπειρωτική Ελλάδα.

Τα *λαγόμορφα* περιλαμβάνουν τον λαγό ο οποίος εξαπλώνεται σε όλη την Ελλάδα και το αγριοκούνελο που υπάρχει στην Κρήτη και σε λίγα ακόμη νησιά του Αιγαίου. Από τα 29 είδη *τροκτικών* της Ελλάδας, ο ασιατικός σκίουρος ή γαλιά υπάρχει μόνο στη Λέσβο ενώ ο κρητικός αγκαθοποντικός που μέχρι πρότινος εθεωρείτο ενδημικό είδος υπάρχει μόνο στην Κρήτη.

Τα *σαρκοφάγα* αντιπροσωπεύονται με 14 είδη αρκετά από τα οποία είναι πολύ σημαντικά. Η μεσογειακή φώκια – το περισσότερο απειλούμενο θηλαστικό στην Ευρώπη – έχει τον σημαντικότερο πληθυσμό της στο Αιγαίο. Η εξάπλωση της αρκούδας, του λύκου και του τσακαλιού έχουν μειωθεί πολύ τις τελευταίες δεκαετίες, ενώ η παρουσία του λύγκα αμφισβητείται πλέον από τους επιστήμονες.

Από τα *αρτιοδάκτυλα* υπάρχουν 6 είδη στη χώρα μας. Το μεγαλύτερο είδος, το ελάφι, που παλαιότερα είχε μεγάλη εξάπλωση στην ηπειρωτική Ελλάδα, έχει σήμερα φυσικούς πληθυσμούς μόνο στη χερσόνησο της Σιθωνίας στη Χαλκιδική και στην ορεινή Ροδόπη. Ο κρητικός αίγαγρος – αγρίμι – που παλαιότερα εξαπλωνόταν σε όλη την Κρήτη, έχει σήμερα φυσικούς πληθυσμούς μόνο στα Λευκά Όρη. Το πλατώνι επιβιώνει ακόμη με λίγες δεκάδες άτομα στη Ρόδο. Το αγριόγιδο έχει συνολικό πληθυσμό λίγες εκατοντάδες άτομα στους ορεινούς όγκους της κεντρικής και βόρειας Ελλάδας. Το ζαρκάδι και ο αγριόχοιρος υπάρχουν σε κάπως μεγαλύτερους πληθυσμούς σε πυκνά δάση και βορείου Ελλάδας.

- **Πουλιά**

Μέχρι σήμερα έχουν καταγραφεί 421 είδη πουλιών. Από αυτά φωλιάζουν τουλάχιστον 243 είδη εκ των οποίων τα περισσότερα είναι μόνιμα ή μερικώς μεταναστευτικά (154) και τα υπόλοιπα (89) είναι καλοκαιρινοί επισκέπτες. Δεν υπάρχουν ενδημικά είδη. Ο αριθμός των πουλιών που φωλιάζουν στην Ελλάδα είναι μεγάλος σε σχέση με την έκτασή της. Για παράδειγμα στην Ιταλία – μια αρκετά μεγαλύτερη χώρα – φωλιάζουν 240 είδη ενώ στην Ρουμανία – αρκετά μεγαλύτερη επίσης – 256. Η ποικιλότητα των ειδών που φωλιάζουν είναι μεγαλύτερη στη Μακεδονία και την Πίνδο (219 και 208 είδη αντίστοιχα) και μικραίνει στα νότια (153 είδη στην Στερεά Ελλάδα, 104 στην Πελοπόννησο, 85 στην Κρήτη) καθώς μειώνεται ο αριθμός και η έκταση των ενδιαιτημάτων.

Πληθυσμιακές μετρήσεις υπάρχουν κυρίως για υγροπούλια. Ο μέσος όρος των κύκνων, παπιών και φαλαρίδων που διαχειμάζουν κάθε χρόνο στην Ελλάδα είναι περίπου 500.000 άτομα. Το 90% από αυτά διαχειμάζουν στους 11 υγρότοπους Ραμσάρ.

Σε τοπικό επίπεδο η Ελλάδα έχει μεγάλη σημασία για τη διατήρηση αρκετών ειδών, κυρίως σε ό,τι αφορά στα θαλασσοπούλια, τα οποία είτε δεν φωλιάζουν αλλού στην ανατολική Μεσόγειο, ή εάν φωλιάζουν, η Ελλάδα έχει το μεγαλύτερο ποσοστό των τοπικών τους πληθυσμών. Για τον πετρίλο και πιθανώς για το χειμονογλάρονο, έχει τις μοναδικές αναπαραγωγικές αποικίες στην ανατολική Μεσόγειο, ενώ για τον αρτέμη, τον μύχο, τον θαλασσοκόρακα, τον αιγαιόγλαρο και τον μαυροκέφαλο γλάρο έχει τους μεγαλύτερους πληθυσμούς. Επιπλέον ο ρόλος της στη διατήρηση απειλούμενων ειδών, σε τοπικό πάντα επίπεδο, είναι ο σημαντικότερος (τέσσερα είδη γυπών, μερικά είδη από τους αετούς και τα γεράκια και πολλά στρουθιόμορφα), αμέσως μετά την Τουρκία η οποία έχει πολύ μεγαλύτερη επιφάνεια και περισσότερα ενδιαιτήματα για τα πουλιά.

Η Ελλάδα έχει παγκόσμια σημασία για τη διατήρηση 2 τουλάχιστον ειδών πουλιών. Ο αργυροπελεκάνος έχει στη λίμνη Μικρή Πρέσπα την δεύτερη μεγαλύτερη αποικία στον κόσμο (η μεγαλύτερη βρίσκεται στην πρώτην Σοβιετική Ένωση), ενώ ο πληθυσμός του μαυροπετρίτη που αναπαράγεται στο Αιγαίο (2.873 ζευγάρια) αποτελεί το 65% του παγκόσμιου πληθυσμού.

- **Ερπετά**

Τα είδη των ερπετών της Ελλάδας είναι 59. Από αυτά τα 8-9 είναι ενδημικά ενώ ο αριθμός των υποειδών είναι 115 (65 ενδημικά). Η ποικιλία ειδών είναι μεγαλύτερη

στην ηπειρωτική Ελλάδα και την Πελοπόννησο, ενώ τα ενδημικά τάξα εξαπλώνονται κυρίως στη νότια και νησιωτική Ελλάδα.

Υπάρχουν 8 είδη χελωνών. Από τα τρία θαλάσσια είδη μόνο η καρέττα ωτοκεί στην Ελλάδα, στις αμμώδεις παραλίες της Ζακύνθου, της δυτικής και νότιας Πελοποννήσου, της Κρήτης, της Κεφαλονιάς, κ.α. Η Ζάκυνθος με 3.000 φωλιές / χιλιόμετρο σε ορισμένες παραλίες ανήκει στους σπουδαιότερους τόπους ωτοκίας σε παγκόσμιο επίπεδο. Από τα δύο είδη νεροχελωνών η βαλτοχελώνα εξαπλώνεται στην ηπειρωτική Ελλάδα, την Πελοπόννησο και τα νησιά του Ιονίου και βόρειου Αιγαίου (γενικότερα στην Ευρώπη και την ΒΔ Αφρική), ενώ η ποταμοχελώνα και στις Κυκλάδες και στην Κρήτη (γενικότερα στη Βαλκανική χερσόνησο και ανατολική Μεσόγειο). Από τα τρία είδη της ξηράς η κρασπεδοχελώνα εξαπλώνεται στην Πελοπόννησο και στην κεντρική Ελλάδα (έχει εισαχθεί στην Ιταλία και την Σαρδηνία).

Από τα 28 είδη σαυρών τα 6 είναι ενδημικά. Ο ενδημισμός σε επίπεδο είδους είναι έντονος στην Πελοπόννησο, τα Ιόνια Νησιά και τα νησιά του Αιγαίου. Σε επίπεδο υποειδών υπάρχει μεγάλος ενδημισμός (57 υποείδη) κυρίως σε νησιά και νησίδες του Αιγαίου. Η αιγαιόσαυρα και το κυρτοδάχτυλο σαμιαμίδι έχουν 28 και 17 υποείδη αντίστοιχα.

Από τα 22 είδη φιδιών τα 2-3 είναι ενδημικά σε νησιά του Αιγαίου. Τέλος υπάρχει 1 είδος αμφισβαινίου (ένα άποδο σκουλικόμορφο ερπετό) στα νησιά Κω, Ρόδο και Καστελόριζο (ευρύτερη εξάπλωση Τουρκία, Μέση Ανατολή, Κύπρος).

- **Αμφίβια**

Τα αμφίβια της Ελλάδας περιλαμβάνουν 17 ή 18 είδη (2 σαλαμάνδρες, 3-4 τρίτωνες, 4 φρύνοι και 8 βάτραχοι). Υπάρχουν 2 ή 3 ενδημικά υποείδη και 1 ενδημικό είδος βατράχου (δυτική Ελλάδα). Απαντούν κυρίως στην ηπειρωτική Ελλάδα εκτός του λιμνοβάτραχου, του πράσινου φρύνου και του δένδροβάτραχου που υπάρχουν και σε αρκετά νησιά.

- **Ψάρια γλυκού νερού**

Τα ψάρια των γλυκών νερών εμφανίζονται με 96 είδη από τα οποία τα 21 είναι ευρύαλα. Από αυτά, τα 39 είναι ενδημικά μεγαλύτερη ποικιλότητα υπάρχει στην ηπειρωτική Ελλάδα και στα μεγαλύτερα νησιά εκτός της Κρήτης η οποία δεν έχει αυτόχθονα ψάρια του γλυκού νερού.

- **Ασπόνδυλα**

Η πανίδα των ασπονδύλων είναι αναμφισβήτητα η πιο ποικίλη. Μέχρι σήμερα έχουν περιγραφεί πολλές χιλιάδες είδη εκ των οποίων ενδημικά είναι τουλάχιστον 1.000. Ο συνολικός αριθμός ειδών των ασπονδύλων της Ελλάδας πρέπει να είναι πάνω από 20.000. Η οικογένεια Zonitidae των χερσαίων σαλιγκαριών περιλαμβάνει συνολικά 110 είδη (Βουλγαρία 30 είδη, πρώην Γιουγκοσλαβία 70 είδη) και εκ των οποίων τα 60 είναι ενδημικά. Ο ενδημισμός σε είδη και υποείδη φτάνει το 75%! Τα χερσαία ισόποδα περιλαμβάνουν περίπου 200 είδη εκ των οποίων τα 132 είναι ενδημικά (69%). Τα Ορθόπτερα (ακρίδες, γρύλοι) περιλαμβάνουν 313 είδη εκ των οποίων τα 117 είναι ενδημικά. Τα Λεπιδόπτερα (Rhopalocera, πεταλούδες) περιλαμβάνουν 232 είδη εκ των οποίων τα 11 είναι ενδημικά. Τέλος, υπάρχουν και ομάδες με μικρό ενδημισμό όπως τα χειλόποδα (σαρανταποδαρούσες – 68 είδη, 7 ενδημικά) ή καθόλου ενδημικά (σκορπιοί – 6 είδη).

- **Σπάνια και απειλούμενα είδη σπονδυλοζώων**

Όπως προαναφέρθηκε, η Ελλάδα έχει μεγάλη ποικιλία τύπων οικοτόπων. Οι οικότοποι έχουν όμως σχετικά μικρή έκταση και είναι διάσπαρτοι. Έτσι πολλά είδη και υποείδη της Ελλάδας έχουν μικρούς και συχνά απομονωμένους πληθυσμούς. Στο τελευταίο συμβάλλει και το γεγονός ότι για πολλά από τα είδη η Ελλάδα είναι το ακραίο σημείο της γεωγραφικής τους εξάπλωσης. Για παράδειγμα το αγρίμι έχει δυτικότερο σημείο εξάπλωσης την Κρήτη, ο αλπικός τρίτουρος έχει το νοτιότερο σημείο εξάπλωσής του στην Πελοπόννησο, το σαμιαμίδι έχει το δυτικότερο σημείο εξάπλωσής του στην Κρήτη (στις παραλιακές πόλεις του Σινά και Ισραήλ είναι πιθανώς εισαχθέν).

Τα ενδημικά είδη της Ελλάδας έχουν έτσι κι αλλιώς μικρή εξάπλωση. Υπάρχουν είδη τα οποία εξαπλώνονται σε όλη σχεδόν την επικράτεια (π.χ. η αιγαιόσαυρα – κυρίως στην Ελλάδα με εντυπωσιακή ποικιλότητα στα νησιά του Αιγαίου), είδη τα οποία έχουν περιορισμένη εξάπλωση (π.χ. ο βάτραχος της Ηπείρου, η άποδη σαύρα «κεφαλλονίτικο κονάκι», η πελοποννησιακή σαύρα και η γραικόσαυρα) και είδη που έχουν σημειακή σχεδόν εξάπλωση (π.χ. η οχιά της Μήλου –νησιά Μήλος, Κίμωλος, Πολύαιγος και Σίφνος).

Τον τελευταίο αιώνα οι δραστηριότητες του ανθρώπου είχαν ως αποτέλεσμα τη μείωση των πληθυσμών και την εξαφάνιση (σε τοπικό επίπεδο ή επίπεδο επικράτειας) ειδών από τη χώρα μας. Για τα μεγάλα μεγέθους είδη υπάρχουν δεδομένα (φυτοφάγα και σαρκοφάγα θηλαστικά, πουλιά) για τα ασπόνδυλα όμως δεν μπορούμε να κάνουμε ούτε εκτιμήσεις.

Η επιτακτική ανάγκη για μια πρώτη προσέγγιση του βαθμού απειλής και την εκτίμηση των ελλείψεων στις γνώσεις μας για τα σπονδυλόζωα της Ελλάδας οδήγησε την Ελληνική Ζωολογική Εταιρεία και την Ελληνική Ορνιθολογική Εταιρεία να αναλάβει την πρωτοβουλία του συντονισμού ενός πολύ μεγάλου αριθμού επιστημόνων για την έκδοση του «Κόκκινου Βιβλίου των Απειλούμενων Σπονδυλοζώων της Ελλάδας» (Κ.Β.Α.Σ.Ε.). Όπως φαίνεται και στον Πίνακα 2, 164 είδη σπονδυλοζώων (24%) από τα 684 που έχουν καταγραφεί στη χώρα μας βρίσκονται σε κάποια κατηγορία κινδύνου και από αυτά τα 66 (40,2%) αντιμετωπίζουν τις μεγαλύτερες απειλές. Από τα χερσαία θηλαστικά η πλέον απειλούμενη ομάδα είναι οι νυχτερίδες. Το 16% (64 είδη) των πουλιών βρίσκεται σε κάποια από τις κατηγορίες κινδύνου (κυρίως υγροπούλια και αρπακτικά) και είναι στην πλειοψηφία τους φωλιάζοντα. Από αυτά το 33% θεωρούνται απειλούμενα. Ένα στα τρία είδη (34%) των ψαριών του γλυκού νερού αντιμετωπίζουν προβλήματα και από αυτά το 30% (10 είδη) είναι στην κατηγορία κινδυνεύοντα ενώ το 63,6% (21 είδη) είναι στην κατηγορία «τρωτά».

ΠΙΝΑΚΑΣ 6.2: Απειλούμενα, τρωτά και σπάνια είδη χερσαίων σπονδυλοζώων σύμφωνα με το Κ.Β.Α.Σ.Ε. (Προσαρμοσμένα δεδομένα)

ΟΜΑΔΑ	ΑΡΙΘΜΟΣ ΕΙΔΩΝ	ΚΙΝΔΥΝΕΥΟΝΤΑ	ΤΡΩΤΑ	ΣΠΑΝΙΑ
Χερσαία θηλαστικά	91	28	14	7
Χειρόπτερα	28	21	4	3
Λαγόμορφα	2	-	-	1
Τρωκτικά	29	1	4	2
Σαρκοφάγα	14	4	4	-
Αρτιοδάκτυλα	6	2	2	1
Πουλιά	421	25	23	20
Ερπετά	59	3	1	2
Αμφίβια	17-185	-	-	1
Ψάρια	96	10	21	2
ΣΥΝΟΛΟ	684	66	59	39

Πηγή: Παραγκαμιάν Κ.

Όλα τα μεγάλα θηλαστικά έχουν σήμερα πολύ μικρότερους πληθυσμούς από ό,τι στο τέλος του προηγούμενου αιώνα. Πριν λίγες δεκαετίες υπήρχαν λύγκες και αρκούδες στην Πάρνηθα και τον Παρνασσό και κάστορες στον Αλφειό. Οι λύκοι εξαφανίστηκαν από την Πελοπόννησο και την ανατολική Στερεά κατά τη δεκαετία του '40. Τα τσακάλια σκοτώνονταν ως επιβλαβή με ρυθμό κατά μέσο όρο 1.000 τον χρόνο ενώ οι λύκοι με ρυθμό 600 το χρόνο. Τα ελάφια που παλιότερα είχαν πολλούς πληθυσμούς σε όλη την ηπειρωτική Ελλάδα σήμερα έχουν περιοριστεί στην Ροδόπη με λίγες δεκάδες άτομα. Η μεσογειακή φώκια ενώ παλαιότερα συχνά απαντούσε σε

παραλίες του Αιγαίου και του Ιονίου, σήμερα βγαίνει από το νερό για να μπει στις ενάλιες σπηλιές.

Άγνωστη είναι η πληθυσμιακή κατάσταση όλων σχεδόν των εντομοφάγων, των περισσότερων τρωκτικών και όλων των χειροπτέρων. Οι εκτιμήσεις είναι πάντως ότι έχουν υποστεί δραματική μείωση τις τελευταίες δεκαετίες. Τα αρπακτικά και τα υγροπούλια είναι οι ομάδες πουλιών που έχουν πληγεί περισσότερο από τις δραστηριότητες του ανθρώπου. Αρκετά είδη δεν φωλιάζουν πλέον στην Ελλάδα (π.χ. κοκκινοβουτηχτάρι, ψαραετός, γερανός, λεπτόραμφος γλάρος, κ.α.) ή φωλιάζουν σε λιγότερες περιοχές, λίγα άτομα. (Γυπαετός, μαυρόγυπας, βασιλαετός, αργυροπελεκάνος, λεπτομούτα, λαγγόνα, κ.α.). Οι πληθυσμοί των αμφιβίων και των ψαριών σίγουρα έχουν μειωθεί πολύ εξαιτίας της δραματικής μείωσης των υγροτόπων.

6.1.7 Ύδατα

Η Ελλάδα είναι γενναιόδωρα προικισμένη με νερό. Το 85-90% περίπου των υδατικών πόρων είναι επιφανειακά ύδατα και το 10-15% υπόγεια. Η μέση ετήσια βροχόπτωση είναι 700mm, εκ των οποίων περίπου τα μισά χάνονται σε εξάτμιση. Η άνιση κατανομή των υδατικών πόρων στο χώρο, μετατρέπει την αιφόρο διαχείρισή τους σε μια πολύπλοκη διαδικασία. Επίσης για την ικανοποίηση των συνολικών αναγκών της χώρας επικρατεί η τάση δημιουργίας υποδομών για την ανακατανομή τους (πχ. μεγάλα έργα εκτροπής ποταμών), η οποία προκαλεί διαμάχες.

Η ένταση χρήσης νερού είναι 12%, λίγο παραπάνω από το μέσο όρο του Οργανισμού Οικονομικής Συνεργασίας και Ανάπτυξης (ΟΟΣΑ). Το 87% περίπου των συνολικών αντλήσεων χρησιμοποιείται στη γεωργία, που αποτελεί και το μεγαλύτερο παράγοντα πίεσης όσον αφορά στην ποσότητα των υδατικών πόρων.

Η ποιότητα των εσωτερικών υδάτων της χώρας βρίσκεται σε ικανοποιητικά επίπεδα με κάποιες εξαιρέσεις που περιλαμβάνουν ευτροφισμό των αβαθών κυρίως λιμνών, καθώς και την εισροή θαλάσσιου νερού στους υπόγειους υδροφορείς.

6.2 Προστασία της φύσης

Στο τέταρτο κεφάλαιο του ν. 1650 /1986 «Για την προστασία του περιβάλλοντος» (Α' 160) παρατίθενται οι ρυθμίσεις για την προστασία και διατήρηση της φύσης και του τοπίου, με στόχο τη διασφάλιση των φυσικών διεργασιών, της αποδοτικότητας των φυσικών πόρων, και της ισορροπίας, εξέλιξης, ποικιλομορφίας,

ιδιαιτερότητας ή μοναδικότητας των οικοσυστημάτων. Χερσαίες, υδάτινες ή μικτού χαρακτήρα περιοχές, μεμονωμένα στοιχεία ή σύνολα της φύσης και του τοπίου, μπορούν να αποτελούν αντικείμενα προστασίας και διατήρησης, λόγω της οικολογικής, γεωμορφολογικής, βιολογικής, επιστημονικής ή αισθητικής σημασίας τους. Οι περιοχές, σύνολα ή στοιχεία αυτά μπορούν να χαρακτηρίζονται ως:

1. Περιοχές απόλυτης προστασίας της φύσης.
2. Περιοχές προστασίας της φύσης.
3. Εθνικά πάρκα, τα οποία μπορούν να χαρακτηρίζονται ειδικότερα ως θαλάσσια πάρκα ή εθνικοί δρυμοί και να περιλαμβάνουν και περιοχές των προηγούμενων παραγράφων.
4. Προστατευόμενοι φυσικοί σχηματισμοί, μεταξύ των οποίων και τα μνημεία της φύσης, προστατευόμενα τοπία, όπως τα αισθητικά δάση, τα τοπία άγριας φύσης και τα αγροτικά, αστικά ή βιομηχανικά τοπία, και τα προστατευόμενα στοιχεία του τοπίου.
5. Περιοχές οικοανάπτυξης (άρθ. 18-19).

Προστατεύονται και διατηρούνται ακόμη τα είδη της αυτοφυούς χλωρίδας και της άγριας πανίδας (άρθ. 20).

Άλλες κατηγορίες προστατευόμενων περιοχών με βάση το εθνικό ή διεθνές δίκαιο αποτελούν οι περιοχές που έχουν χαρακτηριστεί ως προστατευόμενες σύμφωνα με τις συμβάσεις Ραμσάρ και Βαρκελώνης, αυτές που έχουν χαρακτηριστεί ως Βιογενετικό Απόθεμα από το Συμβούλιο της Ευρώπης, ως Απόθεμα Βιόσφαιρας σύμφωνα με το πρόγραμμα «Άνθρωπος και Βιόσφαιρα» των Ηνωμένων Εθνών, ως Διεθνής Κληρονομιά από τα Ηνωμένα Έθνη και περιοχές που τους έχει απονεμηθεί το Ευρωπαϊκό Δίπλωμα του Συμβουλίου της Ευρώπης, τα Καταφύγια Θηραμάτων (καταφύγια άγριας ζωής), τα Εκτροφεία Θηραμάτων και τις Ελεγχόμενες Κυνηγετικές Περιοχές

Σημειώνεται ότι η πλειονότητα των μέχρι σήμερα κηρύξεων εθνικών δρυμών, αισθητικών δασών και μνημείων της φύσης έχει γίνει με βάση προϋφιστάμενη νομοθεσία [Ν.Δ. 86 /1969 (Δασικός Κώδικας) όπως τροποποιήθηκε από το ν.δ. 996 /1971].

Έχουν καταγραφεί και ταξινομηθεί προστατευόμενες και λοιπές ενδιαφέρουσες περιοχές από πλευράς φυσικού περιβάλλοντος και τοπίου των κατωτέρω κατηγοριών. Οι περιοχές αυτές παρατίθενται αναλυτικά στο Παράρτημα ΙΙ της παρούσης:

- Εθνικοί δρυμοί
- Εθνικά πάρκα

- Αισθητικά δάση
- Διατηρητέα μνημεία της φύσης
- Περιοχές καταλόγου της σύμβασης ΡΑΜΣΑΡ
- Ειδικά Προστατευόμενες Περιοχές σύμφωνα με το Πρωτόκολλο 4 της Σύμβασης της Βαρκελώνης
- Βιογενετικά αποθέματα
- Απόθεμα βιόσφαιρας
- Ευρωπαϊκό δίπλωμα
- Περιοχές ταξινομημένες σύμφωνα με την Οδηγία 92/43/ΕΟΚ
- Περιοχές Ειδικής Προστασίας για τα Πουλιά σύμφωνα με την Οδηγία 79/409/ΕΟΚ
- Περιοχές καταγεγραμμένες ως Τοπία Ιδιαίτερου Φυσικού Κάλλους
- Ελεγχόμενες κυνηγετικές περιοχές
- Εκτροφεία θηραμάτων
- Καταφύγια θηραμάτων

6.3 Περιγραφή του πολιτιστικού περιβάλλοντος της Ελλάδας

Ο ελληνικός χώρος κατοικείται συνεχώς από παλαιότατους χρόνους. Τα πρώτα ίχνη ανθρώπινης κατοίκησης εντοπίζονται ήδη στην Παλαιολιθική εποχή (120.000 – 10.000 π.Χ. περίπου). Η μακραίωνη και αδιάλειπτη παρουσία του ανθρώπου έχει αφήσει παντού τα ίχνη της, με συνέπεια το πολιτιστικό περιβάλλον της χώρας να χαρακτηρίζεται από ιδιαίτερο πλούτο και ποικιλία και να αποτελεί έναν εξίσου ανεκτίμητο και ευαίσθητο πόρο με το φυσικό περιβάλλον. Το πολιτιστικό περιβάλλον της χώρας περιλαμβάνει:

- Πολύ μεγάλο αριθμό μνημείων και αρχαιολογικών χώρων (35.000 περίπου) διαφόρων εποχών.
- Μεγάλο αριθμό αξιόλογων παραδοσιακών οικισμών και κτισμάτων.
- Τα πολιτιστικά τοπία, που αποτελούν το προϊόν της μακραίωνης συνύπαρξης ανθρώπου - φύσης.
- Άυλα στοιχεία όπως η γλώσσα, η τέχνη, τα ήθη, έθιμα και οι λαϊκές παραδόσεις.

Διάσπαρτα βρίσκονται στη χώρα τα «αποτυπώματα» της ιστορίας από την παλαιολιθική εποχή ως τη ρωμαϊκή περίοδο, στους αρχαιολογικούς χώρους και τα αρχαιολογικά μουσεία και συλλογές. Από τη βυζαντινή περίοδο και τους χρόνους της οθωμανικής κυριαρχίας, σώζονται αναρίθμητα μνημεία, όπως είναι οι βυζαντινές και μεταβυζαντινές εκκλησίες και μοναστήρια, οθωμανικά κτίρια, βυζαντινά και φραγκικά

κάστρα, ποικίλα άλλα μνημεία και παραδοσιακοί οικισμοί, αρκετοί από τους οποίους διατηρούν την οθωμανική και εν μέρει βυζαντινή διάρθρωσή τους.

Ειδικά οι παραδοσιακοί οικισμοί και τα ιστορικά κέντρα των πόλεων είναι βασικά στοιχεία της παραδοσιακής αρχιτεκτονικής πολιτιστικής κληρονομιάς και της φυσιογνωμίας της Ελλάδας και αποτελούν εντυπωσιακά αξιοθέατα της χώρας. Στους χώρους αυτούς αποτυπώνονται και εκφράζονται τρόποι ζωής, τεχνικές μέθοδοι, αισθητικές προτιμήσεις, καλλιτεχνικά ρεύματα και κοινωνικές σχέσεις, που διαμορφώθηκαν κατά την πολυκύμαντη ιστορική εξέλιξη.

Το πολιτιστικό απόθεμα έχει πολλαπλές χωρικές διαστάσεις. Μεγάλο τμήμα του έχει κτιριακό χαρακτήρα, ενώ παράλληλα χαρακτηρίζεται από χωρική διασπορά σε όλο τον ελληνικό χώρο με μεγαλύτερες συγκεντρώσεις στην Αττική, την Κεντρική Μακεδονία, το Νότιο Αιγαίο (Κυκλάδες, Δωδεκάνησα), την Πελοπόννησο (Μάνη, ορεινή Αρκαδία), τα Ιόνια Νησιά, την Ήπειρο (Μέτσοβο, Ζαγόρι) και τη Μαγνησία (Πήλιο, Σποράδες).

Η διατήρηση και η ανάδειξη της αρχιτεκτονικής κληρονομιάς αποτελεί συστατικό στοιχείο της ήπιας τουριστικής ανάπτυξης και της προσφοράς εναλλακτικών δυνατοτήτων για κάθε είδους τουριστική δραστηριότητα. Αρκετά κτίρια παραδοσιακής αρχιτεκτονικής έχουν σήμερα αποκτήσει νέες χρήσεις και στεγάζουν διάφορες λειτουργίες, όπως τουριστικά καταλύματα, μουσεία, εκθέσεις, εστιατόρια, δημόσιες και δημοτικές υπηρεσίες, κλπ.

Παράλληλα, τα ιστορικά κέντρα των πόλεων αναζωογονούνται, με ανακαινίσεις κτηρίων, πεζοδρομήσεις και διαμορφώσεις χώρων, αποτελώντας ελκυστικούς τόπους για τους κατοίκους και τους επισκέπτες. Στον πολεοδομικό ιστό των σημαντικότερων ελληνικών πόλεων, αναδεικνύονται πόλοι με εξαιρετική σημασία για την έρευνα της αστικής παραδοσιακής αρχιτεκτονικής και την εξέλιξη των αστικών κέντρων της χώρας.

Κατά τα προαναφερθέντα, η μέχρι σήμερα ασκηθείσα πολιτική για την πολιτιστική κληρονομιά έχει συντελέσει στη διατήρηση και ανάδειξη αρκετών στοιχείων της. Ειδικότερα, και λαμβανομένων υπόψη των αδυναμιών της πολιτικής χρήσεων γης και οικιστικής ανάπτυξης, σχετικά ικανοποιητικά αποτελέσματα υπάρχουν όσον αφορά τα προϊστορικά, κλασικά και βυζαντινά μνημεία και χώρους – χωρίς αυτό να σημαίνει ότι δεν απαιτείται βελτίωση και σε αυτό το πεδίο- ενώ πρόσφατα έχουν ξεκινήσει σημαντικές προσπάθειες ολοκληρωμένης προστασίας και ανάδειξης τέτοιων χώρων. Λιγότερο ικανοποιητικός είναι ο απολογισμός στην περίπτωση των παραδοσιακών οικισμών και των αξιόλογων νεώτερων κτισμάτων και συνόλων στις μεσαίες και μεγάλες πόλεις. Ιδιαίτερα μη ικανοποιητική είναι, επίσης, η κατάσταση στο πεδίο των πολιτιστικών τοπίων, όπου κατά τις τελευταίες τρεις

δεκαετίες, κυρίως, έχουν υπάρξει πολύ σοβαρές αλλοιώσεις –συχνά μη αντιστρεπτές– λόγω της διάσπαρτης δόμησης.

Στα προβλήματα που έχουν ως αφετηρία τις αναπτυξιακές πιέσεις και τη χωροθέτηση νέων δραστηριοτήτων, πρέπει εξάλλου να προστεθούν οι σοβαρές απειλές για τον πολιτιστικό πλούτο της χώρας που προέρχονται από την ατμοσφαιρική ρύπανση που προκαλεί διάβρωση στα μνημεία καθώς και από τη γενικότερη ρύπανση και υποβάθμιση του περιβάλλοντος. Σοβαρή υποβάθμιση επιφέρουν και οι αναπτυξιακές πιέσεις που προέρχονται από την τουριστική δραστηριότητα καθώς και η αυθαίρετη δόμηση. Αποτέλεσμα είναι η αλλοίωση της φυσιογνωμίας των παραδοσιακών οικισμών και των ανθρωπογενών τοπίων ιδιαίτερου κάλλους.

Η διατήρηση και ανάδειξη της πολιτιστικής μας κληρονομιάς έχει τριπλή σημασία, αφού αποτελεί:

1. Στοιχείο συγκρότησης της εθνικής και ευρωπαϊκής ταυτότητας της χώρας.
2. Παράγοντα της ακτινοβολίας της χώρας σε ευρωπαϊκό και διεθνές επίπεδο.
3. Παραγωγικό πόρο, αφού και χάριν αυτής αναπτύσσεται ο εξωτερικός και εσωτερικός τουρισμός (κάτι που αφορά τις υπάρχουσες τουριστικές δραστηριότητες αλλά και τη δημιουργία νέων ήπιας μορφής).

6.4 Προστασία της πολιτιστικής κληρονομιάς

Όπως προαναφέρθηκε, έχει ήδη καταβληθεί και βρίσκεται σε εξέλιξη μία σημαντική προσπάθεια για την προστασία και ανάδειξη της πολιτιστικής κληρονομιάς της χώρας. Στο πλαίσιο της προσπάθειας αυτής, κηρύσσονται αρχαιολογικοί χώροι, ιστορικά διατηρητέα μνημεία και παραδοσιακοί οικισμοί, και δημιουργούνται μουσεία για την προστασία και έκθεση σημαντικών ευρημάτων.

Έχουν καταγραφεί περιοχές και στοιχεία για την προστασία και ανάδειξη του πολιτιστικού περιβάλλοντος των κατωτέρω κατηγοριών. Οι περιοχές και τα στοιχεία αυτά παρατίθενται αναλυτικά στο Παράρτημα ΙΙΙ της παρούσης.

- Κηρυγμένοι Αρχαιολογικοί χώροι και Ιστορικά διατηρητέα μνημεία
- Παραδοσιακοί οικισμοί
- Μουσεία

7. ΥΦΙΣΤΑΜΕΝΗ ΚΑΤΑΣΤΑΣΗ ΤΟΥ ΠΕΡΙΒΑΛΛΟΝΤΟΣ – ΤΑΣΕΙΣ

Η υπάρχουσα κατάσταση και οι τάσεις του περιβάλλοντος στην Ελλάδα μπορούν να παρουσιασθούν με εποπτικό και αξιόπιστο τρόπο μέσα από συγκεκριμένους μετρήσιμους δείκτες.

Οι δείκτες αποτελούν πλέον ένα βασικό εργαλείο για την αποτύπωση και την παρακολούθηση της περιβαλλοντικής κατάστασης και απόδοσης.

Για την αποτύπωση της υφιστάμενης κατάστασης του περιβάλλοντος καθώς και για την πιθανή εξέλιξη της βάσει της μηδενικής λύσης, επελέγη μια σειρά δεικτών που περικλείουν το σύνολο των περιβαλλοντικών τομέων. Οι δείκτες παρουσιάζονται στον επόμενο πίνακα και προέρχονται από εργασίες, μελέτες και προγράμματα του Εθνικού Κέντρου Περιβάλλοντος & Αειφόρου Ανάπτυξης, του European Environment Agency, της Eurostat, της Ε.Σ.Υ.Ε., της UNESCO, του World Health Organisation, του Υπ. Πολιτισμού του Υπουργείου Περιβάλλοντος Χωροταξίας & Δημοσίων Έργων, του Εθνικού Μετσόβιου Πολυτεχνείου και του Τ.Υ.Π.Υ.Θ.Ε.

Περιβαλλοντικός τομέας	Δείκτης	Πηγή
ΒΙΟΠΟΙΚΙΛΟΤΗΤΑ – ΧΛΩΡΙΔΑ- ΠΑΝΙΔΑ	• Σύνολο ειδών χλωρίδας και πανίδας	Ε.Κ.Π.Α.Α.
	• Ποσοστό απειλούμενων ειδών	Ε.Κ.Π.Α.Α.
	• Αριθμός τύπος και κατάσταση διατήρησης οικοτόπων	Ε.Κ.Π.Α.Α.
	• Προστατευμένες περιοχές	Ε.Κ.Π.Α.Α.
	• Ενδημικότητα ειδών χλωρίδας και πανίδας	Ε.Κ.Π.Α.Α.
ΠΛΗΘΥΣΜΟΣ	• Μεταβολή πληθυσμού	Ε.Σ.Υ.Ε.
	• Ηλικιακή σύνθεση πληθυσμού	Ε.Σ.Υ.Ε.
ΑΝΘΡΩΠΙΝΗ ΥΓΕΙΑ	• Προσδόκιμο ζωής κατά τη γέννηση	W.H.O
	• Προσδόκιμο υγιούς ζωής κατά τη γέννηση	W.H.O
	• Πιθανότητα θανάτου σε ηλικία κάτω των 5 ετών	W.H.O
	• Πιθανότητα θανάτου μεταξύ 15 και 60 ετών	W.H.O
	• Συνολικές δαπάνες για την υγεία ως ποσοστό του Α.Ε.Π.	W.H.O
ΕΔΑΦΟΣ	• Κίνδυνος ερημοποίησης	ΕΘΝΙΚΗ ΕΠΙΤΡΟΠΗ ΚΑΤΑ ΤΗΣ ΕΡΗΜΟΠΟΙΗΣΗΣ
	• Ποιότητα εσωτερικών και κολυμβητικών νερών	Ε.Κ.Π.Α.Α.
	• Κατά κεφαλή ζήτηση νερού	Ε.Κ.Π.Α.Α.

ΥΔΑΤΑ	<ul style="list-style-type: none"> • Απολήψεις νερού • Επεξεργασία αστικών λυμάτων 	Ε.Κ.Π.Α.Α. Ε.Κ.Π.Α.Α
ΑΕΡΑΣ	<ul style="list-style-type: none"> • Κατά κεφαλή εκπομπές SO₂ και NO_x • Ποιότητα της ατμόσφαιρας στο αστικό περιβάλλον • Εξέλιξη των εκπομπών αερίων ρύπων και απόκλιση από τους στόχους της οδηγίας 2001/81 	Ε.Κ.Π.Α.Α. Ε.Κ.Π.Α.Α. Ε.Κ.Π.Α.Α.
ΚΛΙΜΑΤΙΚΟΙ ΠΑΡΑΓΟΝΤΕΣ	<ul style="list-style-type: none"> • Εκπομπές αερίων του θερμοκηπίου • Εξέλιξη των εκπομπών αερίων του θερμοκηπίου και απόκλιση από το στόχο του Κυότο 	Ε.Ε.Α. Ε.Κ.Π.Α.Α.
ΥΛΙΚΑ ΠΕΡΙΟΥΣΙΑΚΑ ΣΤΟΙΧΕΙΑ-ΟΙΚΟΝΟΜΙΚΟ ΠΕΡΙΒΑΛΛΟΝ	<ul style="list-style-type: none"> • Κατά κεφαλή ΑΕΠ • Μεταβολή ΑΕΠ 	EUROSTAT EUROSTAT
ΠΟΛΙΤΙΣΤΙΚΗ ΚΛΗΡΟΝΟΜΙΑ	<ul style="list-style-type: none"> • Αριθμός περιοχών και μνημείων που συμπεριλαμβάνονται στον κατάλογο της παγκόσμιας κληρονομιάς • Κηρυγμένοι παραδοσιακοί οικισμοί 	UNESCO ΥΠΠΟ
ΤΟΠΙΟ	<ul style="list-style-type: none"> • Αριθμός προτεινόμενων Τ.Ι.Φ.Κ. 	ΥΠΕΧΩΔΕ / ΕΜΠ / Τ.Υ.Π.Υ.Θ.Ε

Η Ελλάδα είναι χώρα με πλούσια βιοποικιλότητα, ποικιλία οικοτόπων και τοπίου, υψηλή ποιότητα υδάτων και σχετικά καλή ποιότητα αέρα. Το περιβάλλον της χώρας θα μπορούσε να χαρακτηριστεί ως μη υποβαθμισμένο στο σύνολό του. Η ένταξη των περιβαλλοντικών ζητημάτων στις τομεακές πολιτικές της χώρας έχει βοηθήσει σε μεγάλο βαθμό την περιβαλλοντική ποιότητα και τη μείωση των περιβαλλοντικών πιέσεων.

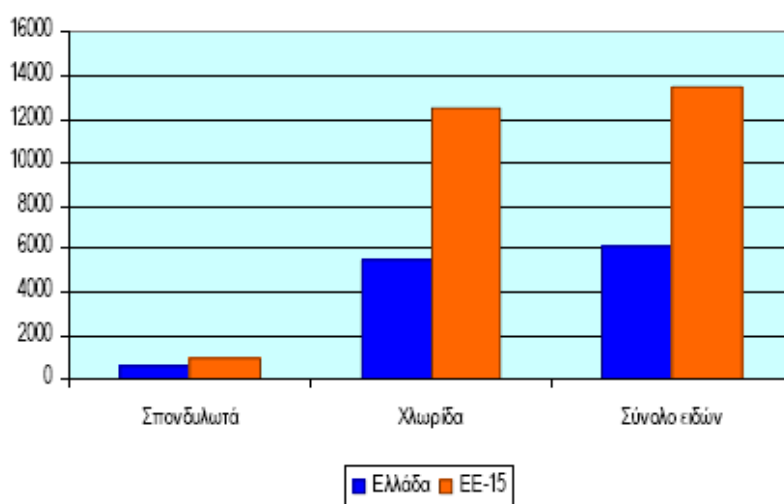
Τα περιβαλλοντικά προβλήματα που φαίνεται να απασχολούν τη χώρα σε σημαντικότερο βαθμό από άλλα, είναι η διαχείριση των στερεών και υγρών αποβλήτων, η διαχείριση των υδατικών πόρων, καθώς και οι χρήσεις γης. Από την αξιολόγηση της υφιστάμενης κατάστασης, όπως αυτή προκύπτει μέσα από το πλέγμα των επιλεγμένων δεικτών, φαίνεται μια σαφής προσπάθεια προς την άρση των περιβαλλοντικών πιέσεων.

Αναλυτικά η υφιστάμενη κατάσταση του περιβάλλοντος, ανά περιβαλλοντικό τομέα, έχει ως εξής:

7.1 Βιοποικιλότητα – Χλωρίδα - Πανίδα

- **Σύνολο ειδών χλωρίδας και πανίδας**

Ο δείκτης παρουσιάζει τον αριθμό γνωστών ειδών χλωρίδας και πανίδας σε σύγκριση με τον αντίστοιχο αριθμό ειδών που απαντώνται στην ΕΕ και πληροφορεί για το μέγεθος της βιοποικιλότητας σε απόλυτα και συγκριτικά μεγέθη. Ειδικά στην περίπτωση της πανίδας, εκτιμάται ότι η μεγαλύτερη ποικιλότητα παρατηρείται στα ασπόνδυλα, τα οποία αριθμούν περισσότερα από 20 χιλιάδες είδη, αλλά τα περισσότερα δεν έχουν ταυτοποιηθεί. Ο δείκτης αναφέρεται μόνο στον αριθμό των σπονδυλωτών, τα οποία έχουν καταγραφεί με μεγαλύτερη ακρίβεια.



Πηγή: Ε.Κ.Π.Α.Α.

Παρά το γεγονός ότι μέρος της βιοποικιλότητας της Ελλάδας παραμένει άγνωστο, από τα ήδη γνωστά στοιχεία προκύπτει καθαρά ο πλούτος της, όσον αφορά στην πανίδα και στη χλωρίδα. Ο αριθμός των ειδών που απαντώνται στη χώρα, φθάνει στο 45% του συνόλου των καταγεγραμμένων ειδών στην ΕΕ.

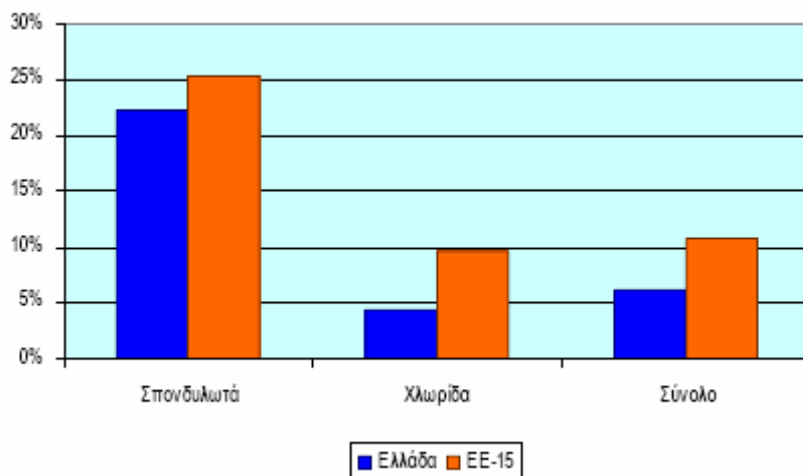
Εκτιμάται ότι η ποικιλότητα των ειδών δεν έχει παρουσιάσει αξιόλογη μεταβολή κατά την παρελθούσα δεκαετία, παρά το ότι επιμέρους είδη αντιμετωπίζουν οξυμένα προβλήματα πίεσεων στους πληθυσμούς ή τα ενδιαιτήματά τους. Κατά τη δεκαετία όμως αυτή, η ένταση της έρευνας για το φυσικό περιβάλλον βοήθησε στην αναγνώριση και περιγραφή καινούργιων ειδών όπως και στην πληρέστερη έρευνα της βιολογίας ειδών ή ομάδων ειδών. Έτσι ο συνολικός αριθμός των ειδών των οποίων η παρουσία επιβεβαιώνεται για την Ελλάδα, αυξάνεται χωρίς αυτό να σημαίνει ότι έχουμε θετική μεταβολή του δείκτη της βιοποικιλότητας. Η τάση αυτή

αναμένεται να συνεχισθεί και στα επόμενα χρόνια. Σημειώνεται ότι ο βαθμός πληρότητας της γνώσης μας για τις διάφορες ομάδες ειδών ποικίλει.

• Ποσοστό απειλούμενων ειδών

Ο δείκτης παρουσιάζει την ποσοστιαία αναλογία των ειδών που απειλούνται με εξαφάνιση ως προς το σύνολο των γνωστών ειδών της κάθε υπό εξέταση ταξινομικής ομάδας και απεικονίζει την κατάσταση διατήρησης της βιοποικιλότητας σε κάποια χρονική στιγμή. Παράλληλα, η μέτρησή του σε καθορισμένα χρονικά διαστήματα παρέχει ενδείξεις (α) για τη γενικότερη βελτίωση ή επιδείνωση της ποιότητας του φυσικού περιβάλλοντος και την αποτελεσματική ή όχι προστασία του (εάν μετρούμε γενικά τον αριθμό των απειλούμενων ειδών) και (β) για την αποτελεσματικότητα συγκεκριμένων μέτρων πολιτικής, νομοθεσίας ή διαχείρισης, στην περίπτωση που παρακολουθούμε την πορεία συγκεκριμένων απειλούμενων ειδών.

Οι μεγαλύτερες απειλές για τη βιοποικιλότητα προέρχονται κυρίως από τον πρωτογενή τομέα ή από πιέσεις που οφείλονται στις συνδυασμένες δραστηριότητες από ποικίλους τομείς παραγωγής (π.χ. υποβάθμιση δελταϊκών οικοτόπων από έκλυση φυτοφαρμάκων και λιπασμάτων, σε συνδυασμό με τη ρύπανση των ποταμών από αστικά λύματα ή/ και βιομηχανικά απόβλητα).



Πηγή: Ε.Κ.Π.Α.Α.

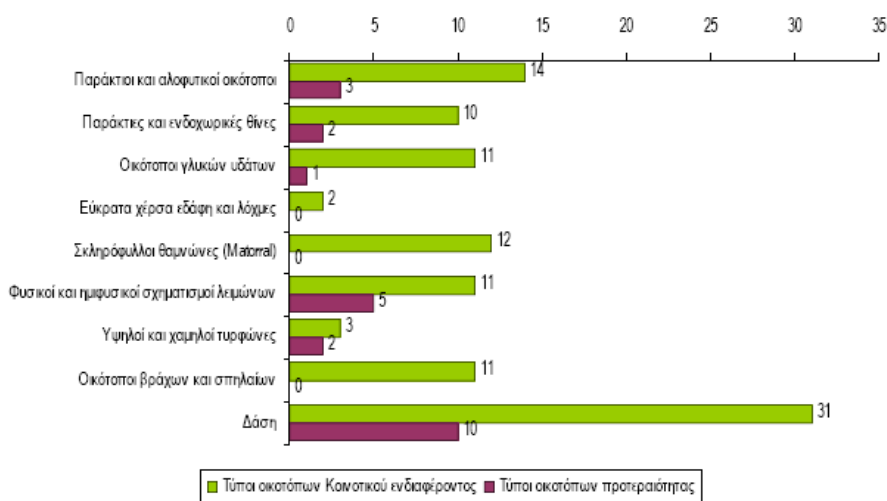
Το ποσοστό απειλούμενων ειδών πανίδας στην Ελλάδα (22%) είναι πολύ κοντά σε αυτό της Ευρώπης (25%), ενώ το αντίστοιχο ποσοστό ειδών της χλωρίδας είναι χαμηλότερο (4%). Μόνο με τη συγκριτική έννοια μπορεί να ειπωθεί ότι η τιμή αυτού του δείκτη είναι χαμηλή, διότι δεν υπάρχει «αποδεκτό» ποσοστό απειλούμενων ειδών. Από άποψη βιο-ηθικής, κάθε απειλούμενο είδος συνιστά πρόβλημα προς επίλυση.

Ο πλούτος της βιοποικιλότητας του ελλαδικού χώρου κινδυνεύει να μειωθεί δραστικά, αν δεν υπάρξει έγκαιρη και αποτελεσματική αντιμετώπιση του προβλήματος. Η εκτίμηση αυτή βρίσκεται στο ίδιο πνεύμα με την αντίστοιχη πρόβλεψη του Ευρωπαϊκού Οργανισμού Περιβάλλοντος όσον αφορά τη γενετική ποικιλότητα και την ποικιλότητα ειδών, οικοσυστημάτων και ενδιαιτημάτων σε επίπεδο Ευρωπαϊκής Ένωσης για τη δεκαετία 2001-2010. Στη χρονική αυτή περίοδο εκτιμάται ότι θα υπάρξει συρρίκνωση και κατάτμηση ενδιαιτημάτων στην Ευρωπαϊκή Ένωση, θέτοντας σε κίνδυνο την ύπαρξη και τη βιωσιμότητα των πληθυσμών πολυάριθμων αυτόχθονων, σπάνιων και ενδημικών ειδών και τις λειτουργίες ποικίλων οικοσυστημάτων, ενώ κάποια βελτίωση αναμένεται ως προς τον ευτροφισμό, την οξίνιση και την επανάκαμψη μικρού αριθμού κινδυνευόντων ειδών και ενδιαιτημάτων.

- **Αριθμός, τύπος και κατάσταση διατήρησης οικοτόπων**

Ο δείκτης προσδιορίζει το πλήθος, τον τύπο και την κατάσταση των οικοτόπων της Οδηγίας 92/43/ΕΟΚ στη χώρα, παρέχοντας πληροφορίες για τη βιοποικιλότητα σε επίπεδο οικοσυστημάτων, και επομένως έμμεσα σε επίπεδο ειδών χλωρίδας και πανίδας.

Στην Ελλάδα βρέθηκαν 105 από τους 244 τύπους οικοτόπων της Οδηγίας, 23 από τους οποίους είναι προτεραιότητας.

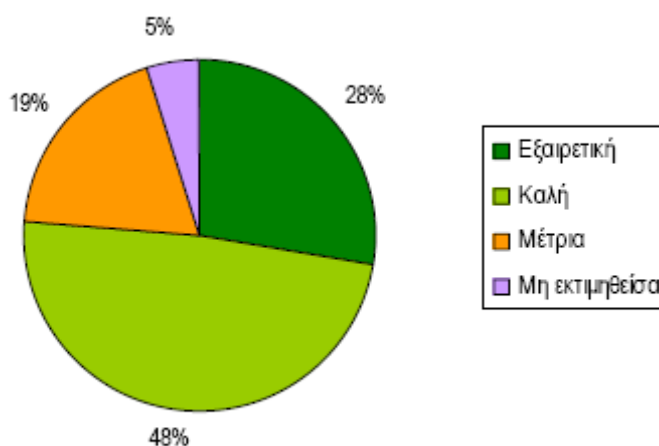


Πηγή: Ε.Κ.Π.Α.Α.

Καθώς η πρώτη συστηματική καταγραφή και χωρική αποτύπωση των τύπων οικοτόπων έγινε μέσα στην περασμένη δεκαετία, δεν είναι δόκιμο να εκτιμηθεί η εξέλιξη του δείκτη αυτού στην ίδια περίοδο. Μέσα από τα δύο μεγάλα έργα της

κατάρτισης του επιστημονικού καταλόγου NATURA και της χαρτογράφησης των τύπων οικοτόπων, αποκτήθηκαν τα δεδομένα βάσης για μελλοντικές εκτιμήσεις τάσεων, όσον αφορά τον αριθμό, την έκταση και σε κάποιο βαθμό την κατάσταση διατήρησης των τύπων οικοτόπων.

Ένα άλλο ενδιαφέρον στοιχείο που προέκυψε από το έργο της χαρτογράφησης των τύπων οικοτόπων, αφορά στην απεικόνιση των περιοχών που καλύπτονται από φυσικούς οικοτόπους που δεν περιλαμβάνονται στο Παράρτημα Ι της Οδηγίας 92/43/ΕΟΚ. Αυτοί οι οικότοποι ανέρχονται συνολικά σε 27. Από αυτούς, οι τέσσερις είναι μοναδικοί, ενώ άλλοι 15 εμφανίζονται σε λιγότερες από 10 περιοχές.



Πηγή: Ε.Κ.Π.Α.Α.

Ειδικότερα ως προς την κατάσταση διατήρησης των τύπων οικοτόπων, από τις 2276 καταγραφές, εξαιρετική κατάσταση διατήρησης εκτιμήθηκε στις 631, καλή στις 1093, μέτρια ή μειωμένη στις 436, ενώ στις 106 περιπτώσεις η χαμηλή αντιπροσωπευτικότητα του τύπου οικοτόπου δεν επέτρεψε την εκτίμηση της κατάστασης διατήρησής του.

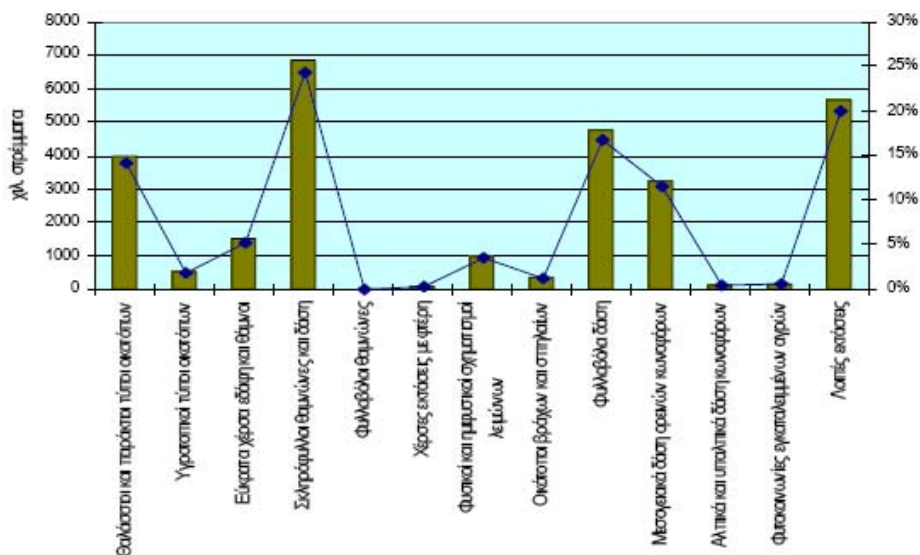
• Προστατευόμενες περιοχές

Το ποσοστό της έκτασης της χώρας που έχει χαρακτηριστεί ως «προστατευόμενες περιοχές» και η αντιπροσωπευτικότητα των περιοχών αυτών ως προς το είδος των οικοτόπων, την ποσότητα και την κατάσταση των ενδιαιτημάτων στο σύνολο της εξεταζόμενης γεωγραφικής ζώνης, αποτελεί δείκτη βιοποικιλότητας σε επίπεδο ενδιαιτημάτων. Ταυτόχρονα αντισταθμίζει τη μέριμνα μίας χώρας να προστατεύσει το φυσικό περιβάλλον, με την προϋπόθεση ασφαλώς ότι τα νομικά μέτρα προστασίας τηρούνται σε ικανοποιητικό βαθμό.

Η εφαρμογή άλλωστε, της εθνικής και κοινοτικής νομοθεσίας και ιδιαίτερα της Οδηγίας για τους Οικοτόπους (92/43/ΕΟΚ), προσφέρει μεγάλες δυνατότητες για την ήπια ανάπτυξη περιοχών με ιδιαίτερη οικολογική αξία και θα πρέπει να εκληφθεί, τόσο σε κεντρικό όσο και σε τοπικό επίπεδο, ως ευκαιρία προς αξιοποίηση και όχι ως απαγορευτικό ή περιοριστικό πλαίσιο. Ο ουσιαστικός στόχος της διαχείρισης των προστατευόμενων περιοχών στην Ελλάδα θα πρέπει να επικεντρωθεί στην προστασία των φυσικών και πολιτιστικών στοιχείων μέσω της σωστής ρύθμισης των ανθρώπινων δραστηριοτήτων, λαμβάνοντας υπόψη το γεγονός ότι στη χώρα μας ιστορικά οι ανθρώπινες δραστηριότητες είχαν για χιλιάδες χρόνια συνυπάρξει αλλά και διαμορφώσει το φυσικό περιβάλλον.

Οι κατηγορίες προστατευόμενων περιοχών στην Ελλάδα είναι αυτές που: α) έχουν κηρυχθεί βάσει της εθνικής νομοθεσίας, β) έχουν προταθεί να αποτελέσουν μέρος του Δικτύου NATURA 2000, γ) έχουν κάποιο διεθνή χαρακτηρισμό.

Το διάγραμμα απεικονίζει την έκταση που καταλαμβάνουν οι προτεινόμενες περιοχές του δικτύου Natura 2000 στην Ελλάδα ανά ομάδες φυσικών και ημιφυσικών τύπων οικοτόπων σε συνδυασμό με την ποσοστιαία συμμετοχή κάθε τύπου στη συνολική έκταση προστατευόμενων περιοχών.

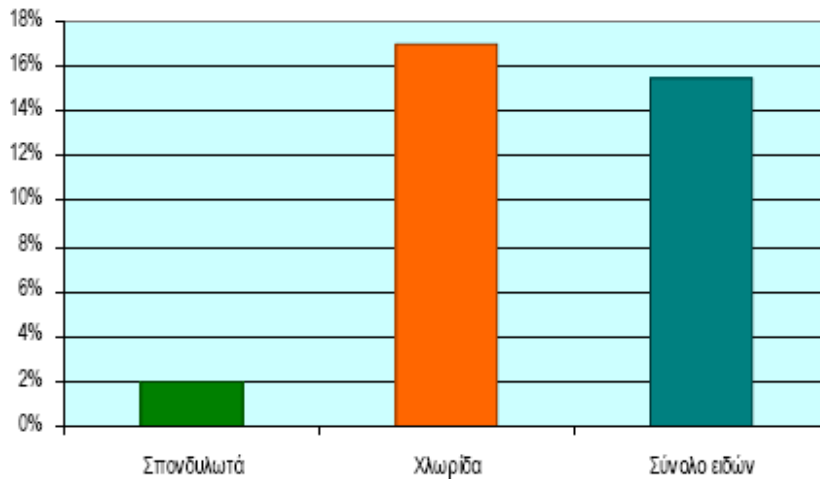


Πηγή: Ε.Κ.Π.Α.Α.

Το 2,5% της έκτασης της Ελλάδας αποτελούν προστατευόμενες περιοχές κατοχυρωμένες από την εθνική νομοθεσία, ενώ 16,5% είναι το ποσοστό της έκτασής της που έχει δηλωθεί προς ένταξη στο Δίκτυο NATURA 2000. Το ποσοστό αυτό είναι υψηλότερο από το μέσο όρο στην ΕΕ (12,2%).

- **Ενδημικότητα ειδών χλωρίδας και πανίδας**

Ο δείκτης παρουσιάζει την ποσοστιαία συμμετοχή των ενδημικών ειδών στο συνολικό αριθμό που είναι γνωστός σε κάθε κατηγορία και αποτελεί μέτρο της «ιδιαιτερότητας» της βιοποικιλότητας μιας περιοχής.



Πηγή: Ε.Κ.Π.Α.Α.

Οι περισσότερες από τις φυτικές ομάδες που απαντούν στη χώρα μας διακρίνονται για τον υψηλό ενδημισμό τους. Ο αριθμός ενδημικών ειδών στο σύνολο χλωρίδας και πανίδας υπερβαίνει το 15%

Η Ελλάδα εμφανίζει πλούσια βιοποικιλότητα με υψηλό βαθμό ενδημικότητας, ιδιαίτερα σε ότι αφορά τη χλωρίδα.

7.2 Πληθυσμός

• Μεταβολή Πληθυσμού

Ο δείκτης αποδίδει τη μεταβολή του πραγματικού πληθυσμού της χώρας ανά δεκαετία. Τα στοιχεία προέρχονται από τις απογραφές του 1971 έως και του 2001.

Από τους επόμενους πίνακες γίνεται εμφανές πως υπάρχει αύξηση του πληθυσμού της χώρας τις τελευταίες δεκαετίες, με σαφώς πτωτική πορεία του ρυθμού αύξησης κατά την περίοδο 1981-1991 και οριακή αύξηση του ρυθμού την πρόσφατη δεκαετία 1991-2001, που ερμηνεύεται από τη μεταναστευτική εισροή στη χώρα.

Πραγματικός πληθυσμός της Ελλάδος, κατά φύλο και ομάδες ηλικιών

	Απογραφές			
	1971 ⁽¹⁾	1981 ⁽¹⁾	1991 ⁽¹⁾	2001 ⁽¹⁾
Σύνολο Ελλάδος	8.768.372	9.739.589	10.259.900	10.964.020
Άρρενες	4.286.748	4.779.571	5.055.408	5.427.682
Θήλεις	4.481.624	4.960.018	5.204.492	5.536.338

⁽¹⁾Δειγματοληπτική επεξεργασία 25% και 10% των ερωτηματολογίων των Απογραφών 1971 και 1981, αντίστοιχα, και καθολική επεξεργασία των ερωτηματολογίων των Απογραφών 1991 και 2001.

Πηγή: Ε.Σ.Υ.Ε.

Ποσοστά μεταβολής πληθυσμού

	1981	1991	2001
Σύνολο Ελλάδος	11,08%	5,34%	6,86%
Άρρενες	11,50%	5,77%	7,36%
Θήλεις	10,67%	4,93%	6,38%

Πηγή: Ε.Σ.Υ.Ε.. – Επεξεργασία Ομάδα μελέτης

- **Ηλικιακή σύνθεση πληθυσμού**

Ο δείκτης αποδίδει την ποσοστιαία σύνθεση του πληθυσμού σε τρία ηλικιακά κλιμάκια (0-14 ετών, 15-64 ετών και 65 ετών και άνω).

Πραγματικός πληθυσμός της Ελλάδος, κατά ομάδες ηλικιών

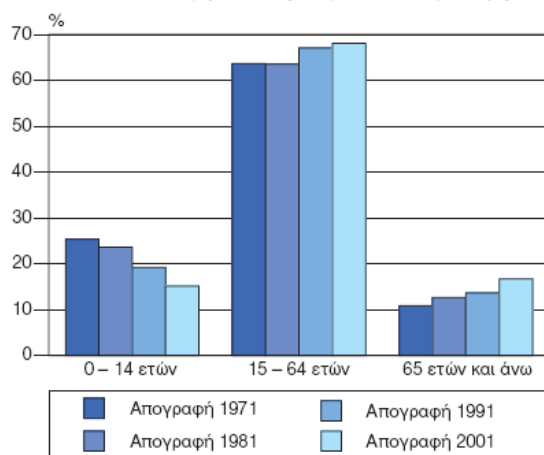
	Απογραφές			
	1971 ⁽¹⁾	1981 ⁽¹⁾	1991 ⁽¹⁾	2001 ⁽¹⁾
0-14 ετών	2.223.904	2.307.297	1.974.867	1.664.085
15-64 ετών	5.587.904	6.192.751	6.880.681	7.468.395
65 ετών και άνω	957.116	1.239.541	1.404.352	1.831.540

⁽¹⁾Δειγματοληπτική επεξεργασία 25% και 10% των ερωτηματολογίων των Απογραφών 1971 και 1981, αντίστοιχα, και καθολική επεξεργασία των ερωτηματολογίων των Απογραφών 1991 και 2001.

Πηγή: Ε.Σ.Υ.Ε.

Από τον προηγούμενο πίνακα και την επόμενη διαγραμματική απεικόνιση που αφορά στην ηλικιακή σύνθεση του πληθυσμού (1971 έως και 2001), παρατηρείται αύξηση του παραγωγικού και γεροντικού πληθυσμού (15-64 και 65 ετών και άνω) αντιστοίχως και σαφής μείωση της συμβολής του νεανικού πληθυσμού (0-14 ετών) στο συνολικό πληθυσμιακό δυναμικό της χώρας.

Ποσοστιαία κατανομή του πληθυσμού, κατά ομάδες ηλικιών



Πηγή: Ε.Σ.Υ.Ε.

7.3 Ανθρώπινη υγεία

- **Προσδόκιμο ζωής κατά τη γέννηση**

Ο δείκτης αποδίδει το μέσο όρο των ετών που αναμένεται να ζήσει ένα άτομο, με βάση το ηλικιακό κλιμάκιο στο οποίο το άτομο ανήκει.

Για την Ελλάδα και με στοιχεία του 2004 ο δείκτης είναι 77 έτη για τους άνδρες και 82 έτη για τις γυναίκες.

- **Προσδόκιμο υγιούς ζωής κατά τη γέννηση**

Ο δείκτης βασίζεται στο προσδόκιμο ζωής κατά τη γέννηση, αλλά περιλαμβάνει τη διόρθωση του χρόνου, που παρέρχεται σε κακή υγεία. Ο δείκτης αποδίδει τα αναμενόμενα έτη που ένα νεογέννητο θα περάσει σε πλήρη υγεία, βασιζόμενος στα ισχύοντα ποσοστά θνησιμότητας και την επικρατούσα κατανομή της κατάστασης της υγείας του πληθυσμού.

Για την Ελλάδα και με στοιχεία του 2002 ο δείκτης είναι 69,1 έτη για τους άνδρες και 72,9 έτη για τις γυναίκες.

- **Πιθανότητα θανάτου σε ηλικία κάτω των 5 ετών**

Ο δείκτης αποδίδει την πιθανότητα που έχει ένα νεογέννητο να πεθάνει πριν την ηλικία των πέντε ετών, με τις ισχύουσες πιθανότητες θνησιμότητας για αυτή τη χρονική περίοδο. Αποδίδει ουσιαστικά την πιθανότητα θανάτου ανά 1.000 γεννήσεις.

Για τη χώρα ο δείκτης είναι στο 6 για τα αγόρια και στο 4 για τα κορίτσια.

- **Πιθανότητα θανάτου μεταξύ 15 και 60 ετών**

Ο δείκτης αποδίδει την πιθανότητα θανάτου μεταξύ 15 και 60 ετών ανά χίλιους κατοίκους

Για την Ελλάδα ο δείκτης είναι 110 για τους άνδρες και 46 για τις γυναίκες με στοιχεία του 2004.

- **Συνολικές δαπάνες για την υγεία ως ποσοστό του Α.Ε.Π.**

Ο δείκτης αποδίδει τη συνολική δαπάνη για την Υγεία, που αποτελείται από το άθροισμα των δημόσιων και ιδιωτικών δαπανών, ως ποσοστό του ακαθάριστου εθνικού προϊόντος.

Ο δείκτης για τη χώρα και με στοιχεία του 2003, ανέρχεται στο 9,9%.

7.4 Έδαφος

Το έδαφος συνιστά έναν πολύτιμο φυσικό πόρο για την ανθρώπινη επιβίωση και για το σύνολο της περιβαλλοντικής ποιότητας της χώρας. Αν και θεωρείται ανανεώσιμος φυσικός πόρος, ο ρυθμός ανανέωσής του σε συνδυασμό με τις αυξημένες πιέσεις που δέχεται από το σύνολο των ανθρωπογενών παρεμβάσεων, έχει ως αποτέλεσμα τη σταδιακή υποβάθμισή του.

Ο κίνδυνος της ερημοποίησης αποτελεί ένα πολύ σημαντικό πρόβλημα σε σχέση με τους εδαφικούς πόρους. Η διάβρωση, η αλάτωση και η τελική απώλεια της παραγωγικότητας των εδαφών (ποιοτικά και ποσοτικά) αποτελεί σημαντική επίπτωση στην εν γένει περιβαλλοντική ποιότητα.

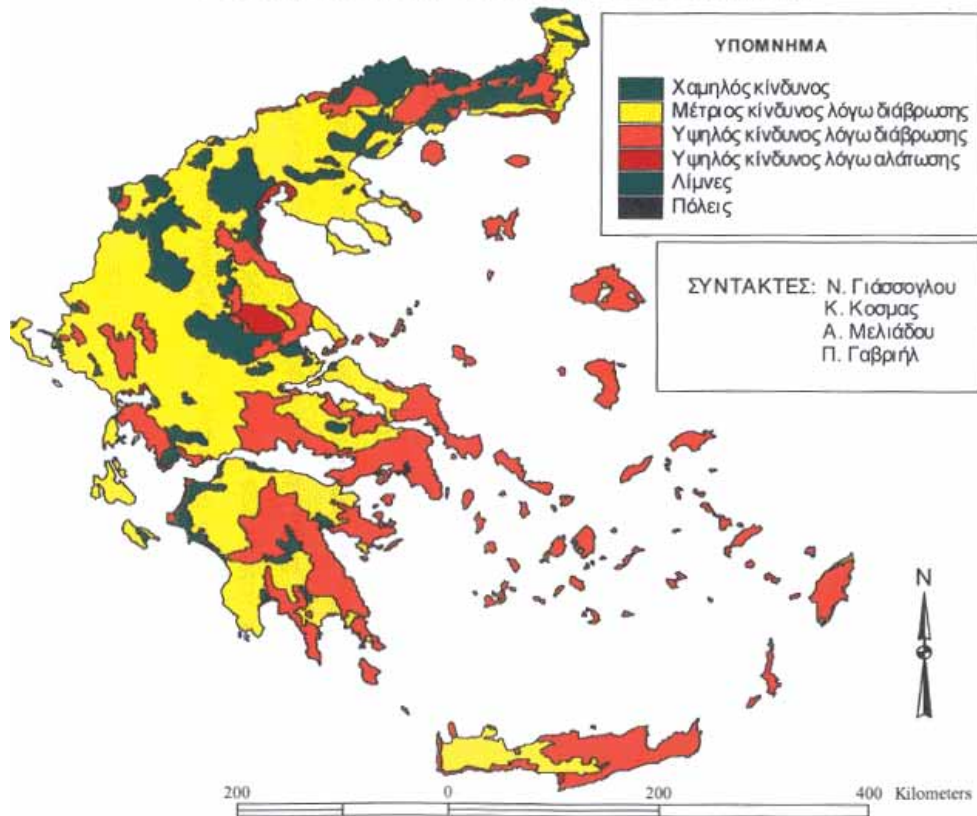
Ο επόμενος χάρτης αναδεικνύει τον πιθανό κίνδυνο ερημοποίησης για τον εθνικό χώρο. Από το χάρτη φαίνεται πως περιοχές υψηλού κινδύνου αποτελούν τα νησιά του Αιγαίου, η Κρήτη, η Νοτιοανατολική Στερεά Ελλάδα, η νότια Εύβοια και τμήματα της Θεσσαλίας και της Ηπείρου.

Οι περιοχές υψηλού κινδύνου χαρακτηρίζονται από πολύ μικρό ύψος βροχής, υψηλή εξατμισοδιαπνοή και υψηλή διαβρωσιμότητα λόγω μεγάλων κλίσεων του εδάφους.

Η ερημοποίηση εκτιμάται πως απειλεί πάνω από 30% της ελληνικής επικράτειας, όντας ο σημαντικότερος κίνδυνος υποβάθμισης γαιών στην Ελλάδα και στην υπόλοιπη Μεσόγειο

ΧΑΡΤΗΣ ΔΥΝΗΤΙΚΟΥ ΚΙΝΔΥΝΟΥ ΕΡΗΜΟΠΟΙΗΣΗΣ ΤΗΣ ΕΛΛΑΔΑΣ

Εθνική Επιτροπή Κατά της Ερημοποίησης



Πηγή: Εθνική Επιτροπή κατά της Ερημοποίησης

7.5 Ύδατα

• Ποιότητα εσωτερικών και κολυμβητικών νερών

Η συνολική ποιότητα των υδατικών πόρων προκύπτει από μετρήσεις του εθνικού δικτύου παρακολούθησης της ποιότητας των υδατικών πόρων που προσδιορίζουν το βαθμό συμβατότητας με τις τιμές που θέτουν οι αντίστοιχες κοινοτικές Οδηγίες.

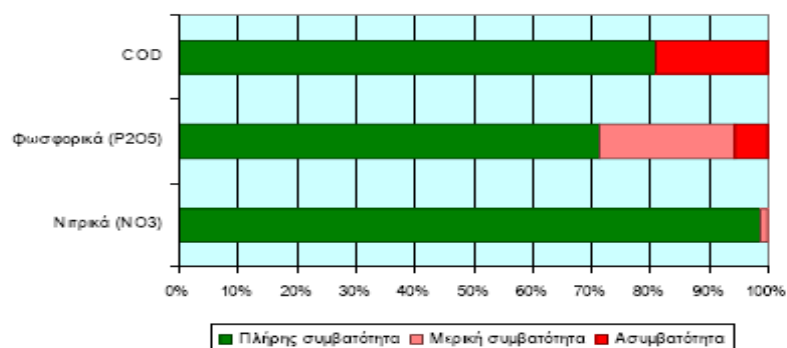
α) Εσωτερικά επιφανειακά νερά

Ο έλεγχος ποιότητας των επιφανειακών νερών της Ελλάδας γίνεται σε 202 σταθμούς δειγματοληψίας, στους οποίους περιλαμβάνονται λίμνες, ποτάμια, υγρά τοπία Ramsar και εκβολές ποταμών. Για τρεις από τις σημαντικότερες παραμέτρους ποιότητας που αφορούν τους, βασικούς παράγοντες ευτροφισμού, οι βαθμίδες αξιολόγησης της συμβατότητας τους με τα όρια των σχετικών Οδηγιών της ΕΕ είναι οι εξής:

Βαθμίδες	Νιτρικά (NO ₃)	Ψωσφορικά (P ₂ O ₅)	COD
Πλήρης συμβατότητα	C < 25 mg/l	C < 0,125 mg/l	COD < 20 mg/l
Μερική συμβατότητα	25 mg/l < C < 50 mg/l	0,125 mg/l < C < 0,5 mg/l	
Ασυμβατότητα	C > 50 mg/l	C > 0,5	COD > 20 mg/l

Πηγή: Ε.Κ.Π.Α.Α.

Φαίνεται ότι οι επιφανειακοί υδατικοί πόροι δεν απειλούνται σοβαρά από νιτρορύπανση, αν και σε τοπικό επίπεδο καταγράφονται σημαντικές αποκλίσεις από τα όρια ποιότητας. Σημαντικότερες εμφανίζονται οι αποκλίσεις στην περίπτωση των φωσφορικών ενώσεων και των απαιτήσεων σε χημικώς απαιτούμενο οξυγόνο.

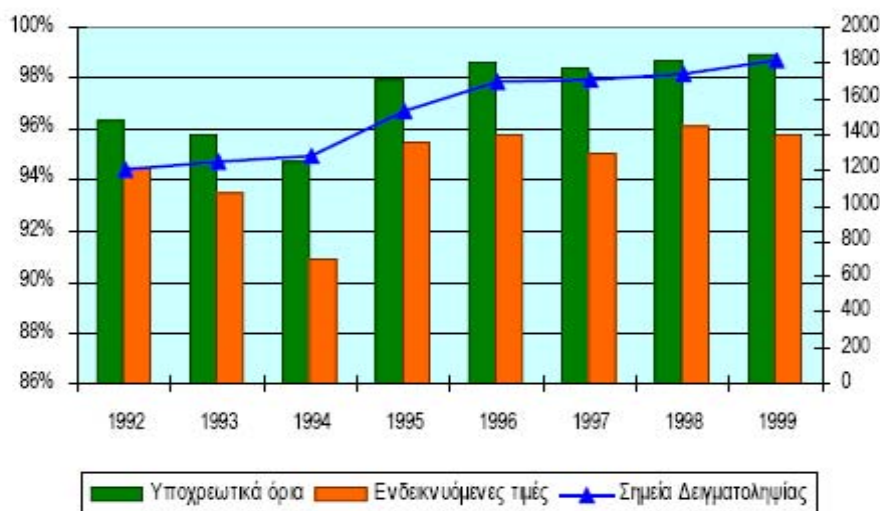


Πηγή: Ε.Κ.Π.Α.Α.

Η ποιότητα των επιφανειακών υδατικών πόρων εμφανίζεται σε εθνικό επίπεδο ικανοποιητική.

β) Παράκτια κολυμβητικά νερά

Στην περίπτωση των παράκτιων κολυμβητικών νερών το ποσοστό συμβατότητας καθορίζεται με βάση τις τιμές (υποχρεωτικές και ενδεικνυόμενες) που θέτει η Οδηγία 76/160/ΕΟΚ.



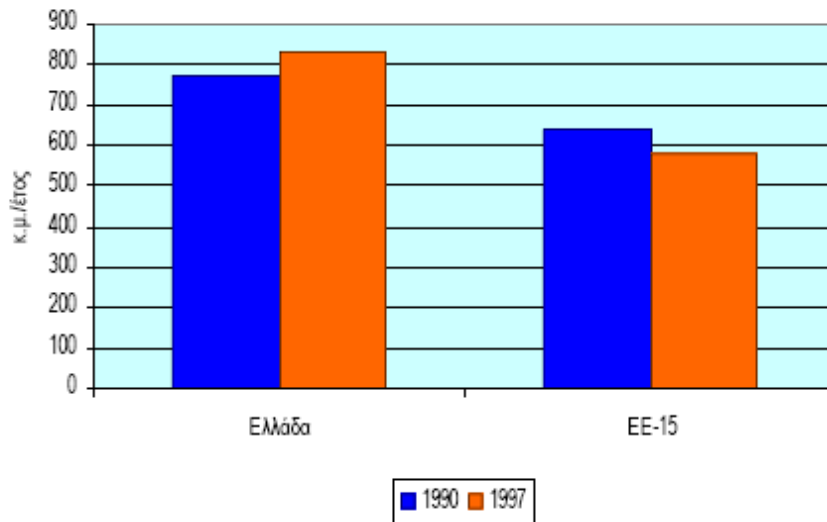
Πηγή: Ε.Κ.Π.Α.Α.

Η συμβατότητα των κολυμβητικών νερών της χώρας με τις υποχρεωτικές τιμές της σχετικής Οδηγίας προσεγγίζει το 100%. Πολύ υψηλή –η υψηλότερη μεταξύ όλων των χωρών της ΕΕ- είναι και η συμβατότητα με τις αυστηρότερες τιμές- οδηγούς. Επίσης, θα πρέπει να σημειωθεί ότι το 2001 η Ελλάδα διέθετε 351 παραλίες με γαλάζια σημαία, έναντι 237 το 1993.

Τα κολυμβητικά νερά της Ελλάδας εμφανίζουν την υψηλότερη ποιότητα μεταξύ όλων των χωρών της ΕΕ .

• Κατά κεφαλή ζήτηση νερού

Ο λόγος των συνολικών απολήψεων νερού προς τον πληθυσμό της χώρας σε μία δεδομένη χρονική στιγμή, παρέχει ένα μέτρο της μέσης ζήτησης νερού για την κάλυψη των αναγκών της οικονομίας και της κοινωνίας, άμεσα συγκρίσιμο με δεδομένα άλλων χωρών.

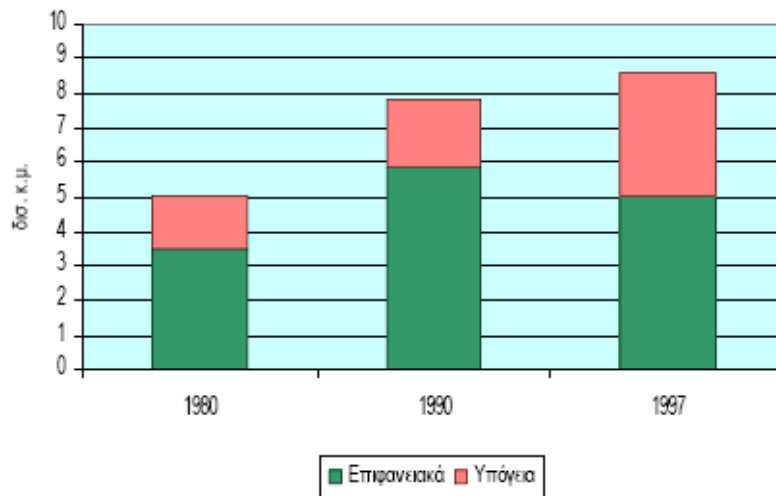


Πηγή: Ε.Κ.Π.Α.Α.

Η ετήσια κατά κεφαλή κατανάλωση νερού στη χώρα μας είναι κατά 250 κ.μ. υψηλότερη από το μέσο όρο της ΕΕ. Η διαφορά αυτή δείχνει τάσεις διεύρυνσης, καθώς η εξέλιξη της κατανάλωσης στην Ελλάδα είναι ανοδική και στην ΕΕ καθοδική. Υψηλές τιμές κατά κεφαλή κατανάλωσης εμφανίζουν πάντως όλες οι χώρες του ευρωπαϊκού Νότου, λόγω των ιδιαίτερων γεω-μορφολογικών, και κλιματικών συνθηκών και ιδιαίτερα, λόγω της μεγάλης ανάπτυξης της γεωργίας, που αποτελεί τον μεγαλύτερο καταναλωτή νερού.

- **Απολήψεις νερού**

Ο δείκτης παρουσιάζει τη διαχρονική εξέλιξη των ετήσιων απολήψεων νερού από επιφανειακά και υπόγεια νερά και υποδηλώνει την πίεση, που υφίστανται τα διαθέσιμα αποθέματα. Τα αποθέματα ανανεώνονται ετησίως και υπολογίζονται με βάση το μέσο όρο βροχοπτώσεων των τελευταίων ετών, προστιθεμένων των εισροών από άλλες χώρες και αφαιρουμένων των μέσων απωλειών λόγω εξατμισοδιαπνοής. Στην Ελλάδα, τα υπολογιζόμενα ανανεώσιμα αποθέματα νερού ανέρχονται σε 72 δις κυβικά μέτρα (κ.μ.) και αφορούν κατά ποσοστό μεγαλύτερο του 85% σε επιφανειακά ύδατα.



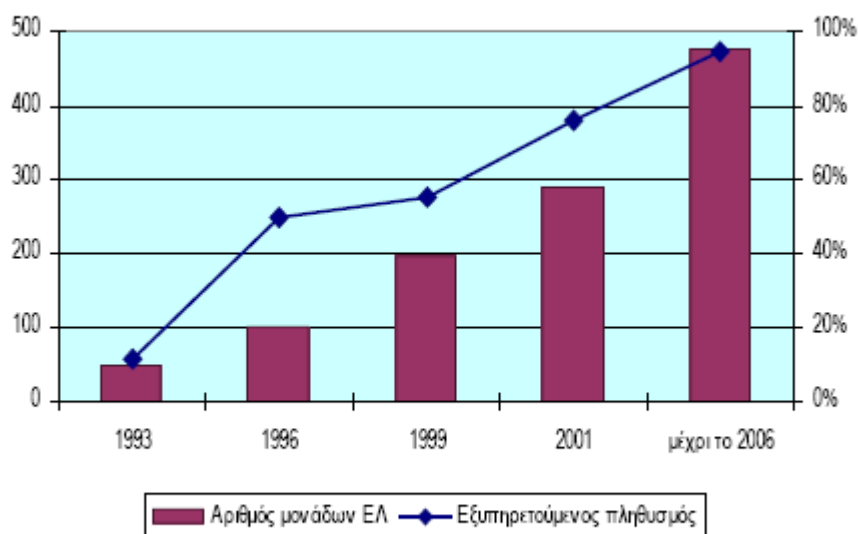
Πηγή: Ε.Κ.Π.Α.Α.

Οι ετήσιες απολήψεις νερού στη χώρα έχουν αυξηθεί κατά 70% στη διάρκεια της τελευταίας εικοσαετίας. Ταυτόχρονα, σημειώνεται μία θεαματική αύξηση της άντλησης από υπόγειους υδροφόρους ορίζοντες, που φθάνει να καλύπτει το 40% της συνολικής ζήτησης νερού. Η κατανάλωση των 8,5 δισ κ.μ. που καταγράφηκε στα τέλη του '90 αντιστοιχεί σε ένα μέσο ρυθμό απολήψεων 12% σε σχέση με τα συνολικά αποθέματα, ποσοστό χαμηλότερο από εκείνο των περισσότερων χωρών της ΕΕ.

Αν και η σχέση μεταξύ ετησίων απολήψεων και αποθεμάτων διατηρείται σε αποδεκτά επίπεδα, ανησυχία προκαλεί η υψηλή συμμετοχή των υπόγειων νερών στην κάλυψη της ζήτησης.

- **Επεξεργασία αστικών λυμάτων**

Ο δείκτης εξετάζει τη σχετική εξέλιξη του αριθμού των μονάδων επεξεργασίας λυμάτων σε συνδυασμό με το ποσοστό του πληθυσμού, που εξυπηρετείται από παρόμοιες εγκαταστάσεις. Ο δείκτης πληροφορεί για την πορεία μείωσης της επιβάρυνσης των εσωτερικών υδάτινων αποδεκτών και του θαλάσσιου περιβάλλοντος από τα ρυπογόνα φορτία των αστικών λυμάτων.



Πηγή: Ε.Κ.Π.Α.Α.

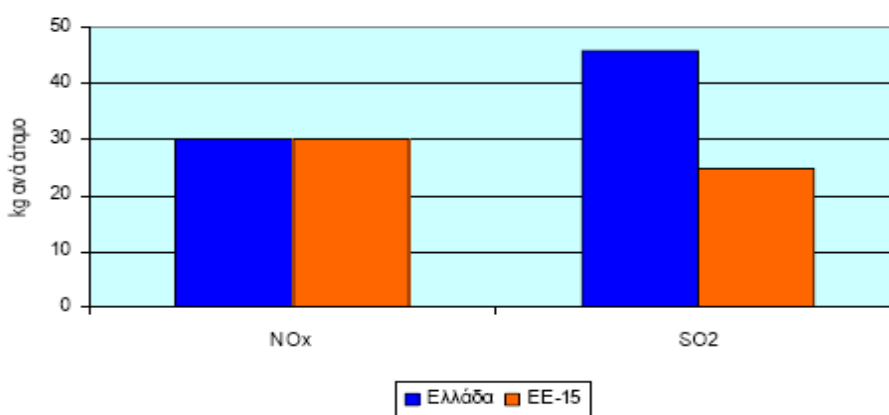
Την περασμένη δεκαετία σημειώθηκε ταχύτατη αύξηση του αριθμού των μονάδων επεξεργασίας λυμάτων. Μέχρι το 2001, ο αριθμός τους ανήλθε στις 290, με προοπτική περί τα μέσα της δεκαετίας να φθάσει τις 475, με αντίστοιχη εξυπηρέτηση πληθυσμού 94,8%. Με βάση τον εξυπηρετούμενο πληθυσμό, η αναλογία μεταξύ πρωτοβάθμιας, δευτεροβάθμιας και τριτοβάθμιας επεξεργασίας είναι σήμερα, 65%, 33% και 2%, αντίστοιχα.

Σημειώνεται σαφής πρόοδος στον τομέα επεξεργασίας λυμάτων με θετικές επιπτώσεις στην ποιότητα των υδάτινων αποδεκτών και στη δημόσια υγεία.

7.6 Αέρας

- **Κατά κεφαλή εκπομπές SO₂ και NO_x**

Ο δείκτης ορίζεται ως ο λόγος των συνολικών ετήσιων εκπομπών SO₂ (και αντίστοιχα NO_x) της χώρας προς το σύνολο του αντίστοιχου πληθυσμού. Υπολογίζεται σε kg κατά κεφαλήν και προσδιορίζει τη συμβολή του μέσου πολίτη στο πρόβλημα της ατμοσφαιρικής ρύπανσης. Σε σύγκριση με τιμές του δείκτη για άλλες χώρες ή για το σύνολο της ΕΕ, μας πληροφορεί για τη σχετική επίδοση της χώρας μας στο διεθνές περιβάλλον.



Πηγή: Ε.Κ.Π.Α.Α.

Οι εκπομπές NO_x βρίσκονται στο ίδιο επίπεδο με τον κοινοτικό μέσο όρο. Στην περίπτωση όμως του SO₂ καταγράφεται σχεδόν διπλάσια τιμή, απόκλιση που οφείλεται κατά κύριο λόγο στη μεγάλη εξάρτηση της εγχώριας ηλεκτροπαραγωγής από το λιγνίτη.

- **Ποιότητα της ατμόσφαιρας στο αστικό περιβάλλον**

Οι συγκεντρώσεις των αερίων ρύπων που καταγράφονται από τους εγκατεστημένους σταθμούς μέτρησης στα μεγάλα αστικά κέντρα, παρέχουν σημαντική πληροφορία σε σχέση με την ποιότητα της ατμόσφαιρας και τους κινδύνους που απορρέουν για τη δημόσια υγεία.

Ιδιαίτερη σημασία αποδίδεται στη βελτίωση του ατμοσφαιρικού περιβάλλοντος στην Αθήνα, όπου λόγω της μεγάλης συγκέντρωσης πληθυσμού και

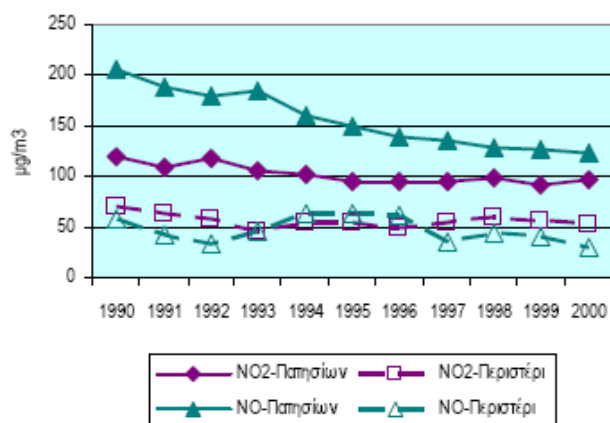
δραστηριοτήτων, οι πιέσεις που ασκούνται από την έκλυση αερίων ρύπων είναι πολύ μεγάλες.

α) Διαχρονική μεταβολή μέσω ετήσιων συγκεντρώσεων ρύπων στην Αθήνα

Η διαχρονική μεταβολή των μέσω ετήσιων τιμών των συγκεντρώσεων των βασικών ρύπων (σε μg ή mg/m^3) που παρακολουθούνται από το δίκτυο των σταθμών μέτρησης της ατμοσφαιρικής ρύπανσης στην περιοχή Αθηνών παρουσιάζεται για δύο ενδεικτικούς –σε κάθε περίπτωση– σταθμούς. Συγκεκριμένα επιλέχθηκαν οι σταθμοί Πατησίων και Περιστερίου για όλους τους ρύπους με εξαίρεση α) το όζον, όπου οι χαμηλότερες συγκεντρώσεις όζοντος που καταγράφονται στο σταθμό της Πατησίων και γενικότερα στο κέντρο της πόλης δεν θεωρούνται αντιπροσωπευτικές του επιπέδου ρύπανσης, και β) τον μόλυβδο, καθώς οι συγκεντρώσεις του ρύπου αυτού καταγράφονται μόνο στους σταθμούς Αριστοτέλους και Ρέντη. Οι μέσοι όροι αναφέρονται σε ωριαίες τιμές για όλους τους ρύπους πλην του καπνού και του μολύβδου που αφορούν τιμές 24ώρου.

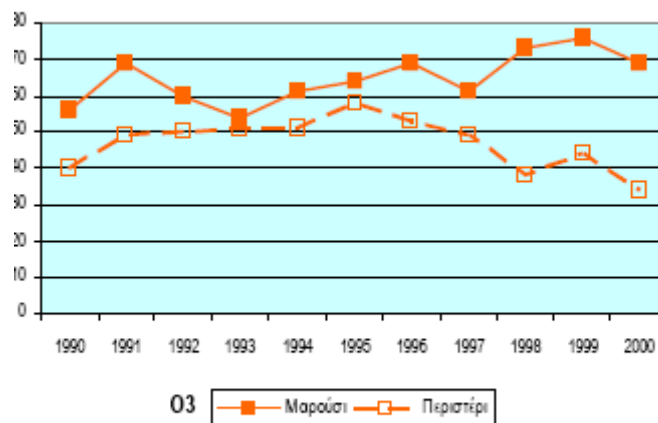
Αν και οι συγκεντρώσεις των ατμοσφαιρικών ρύπων παρουσιάζουν σημαντικές μηνιαίες και ημερήσιες διακυμάνσεις, οι μέσες ετήσιες τιμές αποτελούν ένα ικανοποιητικό μέτρο για την εκτίμηση των διαχρονικών τάσεων στην αντιμετώπιση της ατμοσφαιρικής ρύπανσης στο αστικό περιβάλλον.

Οι συγκεντρώσεις του μονοξειδίου (NO) και διοξειδίου του αζώτου (NO₂) εμφανίζονται στους περισσότερους σταθμούς σταθεροποιημένες, με υψηλότερες τιμές αλλά πτωτικές τάσεις στο κέντρο της πόλης και χαμηλότερες τιμές στην περιφέρεια.



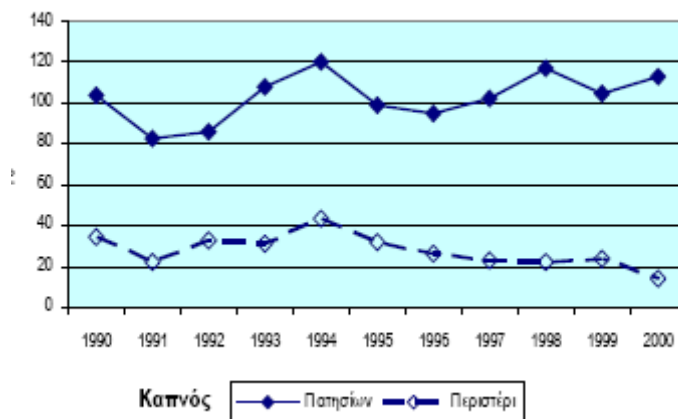
Πηγή: Ε.Κ.Π.Α.Α.

Οι συγκεντρώσεις του όζοντος (O_3) εμφανίζουν έντονες διακυμάνσεις σε όλους τους σταθμούς χωρίς κάποια εμφανή αυξητική ή πτωτική τάση. Σε αντίθεση με τα οξειδία του αζώτου, οι συγκεντρώσεις του όζοντος εμφανίζουν χαμηλότερες τιμές στους σταθμούς του κέντρου και υψηλότερες σ' εκείνους της περιφέρειας.



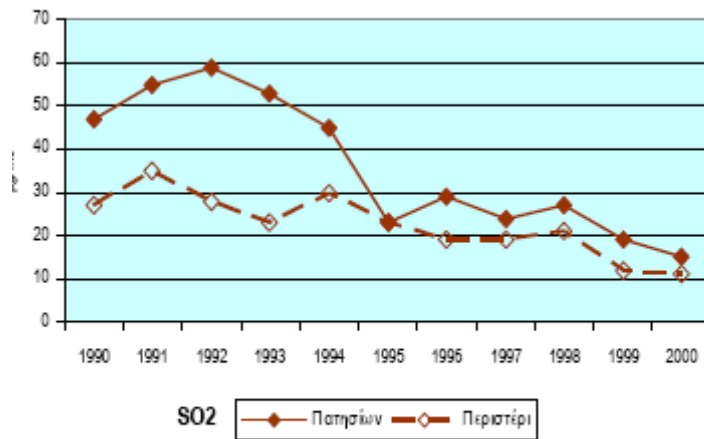
Πηγή: Ε.Κ.Π.Α.Α.

Οι συγκεντρώσεις του καπνού εμφανίζουν έντονες διακυμάνσεις στους περισσότερους σταθμούς με τάσεις σταθεροποίησης ή ελαφράς μείωσης.



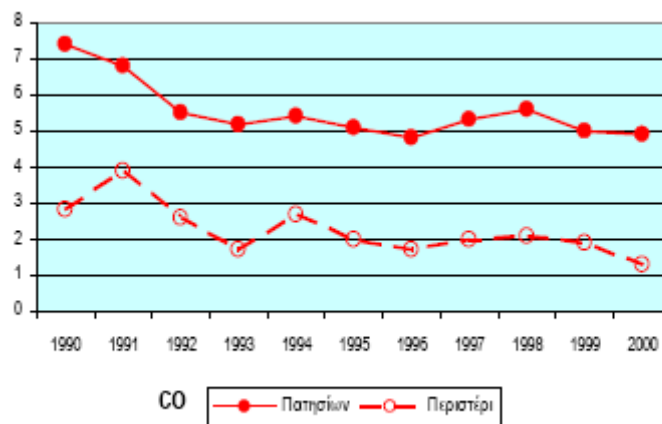
Πηγή: Ε.Κ.Π.Α.Α.

Το διοξείδιο του θείου (SO_2) εμφανίζει έντονα πτωτική πορεία. Οι τιμές των συγκεντρώσεων που μετρώνται σε όλους τους σταθμούς τείνουν να εξισωθούν σε ιδιαίτερα χαμηλά επίπεδα. Η σαφής αυτή βελτίωση οφείλεται στη μείωση της περιεκτικότητας σε θείο του ντίζελ κίνησης και θέρμανσης.



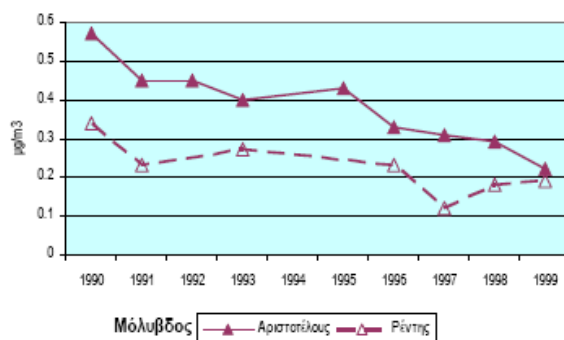
Πηγή: Ε.Κ.Π.Α.Α.

Οι συγκεντρώσεις μονοξειδίου του άνθρακα (CO) εμφανίζουν μία πτωτική πορεία σε όλους τους σταθμούς του δικτύου. Η μικρή αλλά εμφανής αυτή βελτίωση αποδίδεται κυρίως στην ανανέωση του στόλου των αυτοκινήτων και στην εφαρμογή της κάρτας ελέγχου καυσαερίων.



Πηγή: Ε.Κ.Π.Α.Α.

Οι συγκεντρώσεις του μολύβδου εμφανίζουν έντονα πτωτική πορεία στους δύο σταθμούς μέτρησης, λόγω της ανανέωσης του στόλου των αυτοκινήτων και της συνεπαγόμενης εξάπλωσης της χρήσης της αμόλυβδης βενζίνης.



Πηγή: Ε.Κ.Π.Α.Α.

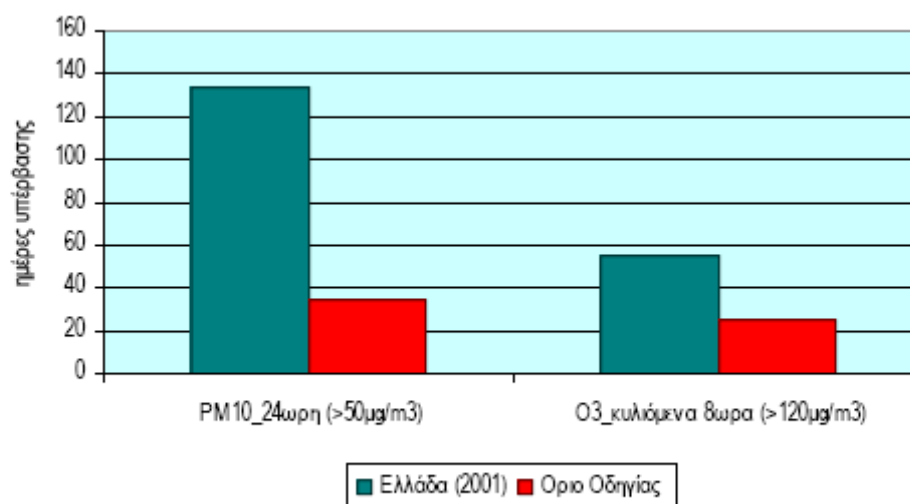
β) Ημέρες υπέρβασης των ορίων συγκέντρωσης όζοντος και σωματιδίων

Ο δείκτης προσδιορίζει το μέσο όρο των ημερών κατά τις οποίες οι συγκεντρώσεις όζοντος και σωματιδίων PM10 (διαμέτρου μικρότερης των 10 μικρών) υπερβαίνουν τα όρια που θέτουν οι σχετικές κοινοτικές οδηγίες. Ειδικότερα, με βάση την Οδηγία 2002/3 θα πρέπει να μην παρατηρείται υπέρβαση του ορίου των 120 μg/m³ (σε βάση κυλιόμενων οκταώρων) για περισσότερες από 25 ημέρες ετησίως, στόχος που θα πρέπει να έχει επιτευχθεί μέχρι το 2010. Στην περίπτωση των σωματιδίων PM10, με βάση την Οδηγία 1999/30 έπρεπε μέχρι το 2005 να μην παρατηρείται υπέρβαση του ορίου των 50 μg/m³ (σε 24ωρη βάση) για περισσότερες από 35 ημέρες ετησίως.

Οι τιμές του δείκτη προκύπτουν από το μέσο όρο των ημερών υπέρβασης σε κάθε πόλη (άθροιση των ημερών υπέρβασης ανά σταθμό και διαίρεση με τον αριθμό των σταθμών) ο οποίος στη συνέχεια σταθμίζεται με βάση τον πληθυσμό των πόλεων. Οι δείκτες για την ελληνική περίπτωση προκύπτουν από 16 σταθμούς στην ευρύτερη περιοχή Αθηνών, 5 στη Θεσσαλονίκη, 2 στην Πάτρα και 1 στο Ηράκλειο. Σε ορισμένους σταθμούς δεν παρακολουθείται το σύνολο των ρύπων, ενώ στον υπολογισμό των δεικτών λαμβάνονται υπόψη μόνον οι σταθμοί εκείνοι που διαθέτουν πλήρη και αξιόπιστη σειρά μετρήσεων.

Σημειώνεται ότι οι δείκτες αυτοί δεν είναι ιδιαίτερα κατάλληλοι για συγκρίσεις μεταξύ χωρών λόγω των σημαντικών φυσικών (κάλυψη εδάφους) και κλιματολογικών διαφορών (ηλιοφάνεια, ένταση και κατεύθυνση ανέμου, ύψος βροχοπτώσεων) που επηρεάζουν αισθητά τις τιμές των μετρούμενων συγκεντρώσεων, αλλά και λόγω των διαφορών στο σχεδιασμό του δικτύου παρακολούθησης. Παρέχουν όμως ένα πραγματικό μέτρο της επιβάρυνσης της ατμόσφαιρας και των συνεπαγόμενων κινδύνων για την υγεία του πληθυσμού, ενώ προσφέρονται για την παρακολούθηση της επίδρασης που έχουν μέτρα πολιτικής στην ποιότητα της ατμόσφαιρας.

Οι δείκτες αυτοί έχουν ενταχθεί στο σύνολο των διαρθρωτικών δεικτών με τους οποίους ελέγχεται από το Εαρινό Συμβούλιο η πρόοδος προς την αειφόρο ανάπτυξη, εκφραζόμενοι ως το ποσοστό του πληθυσμού που εκτίθεται σε συγκεντρώσεις μεγαλύτερες των ανωτέρω ορίων για ημέρες περισσότερες των 25 και 35, για το όζον και τα σωματίδια, αντίστοιχα.



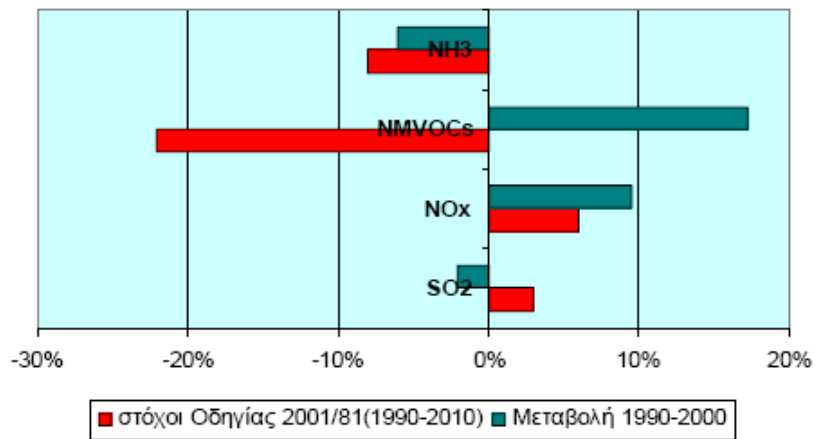
Πηγή: Ε.Κ.Π.Α.Α.

Στην περίπτωση του όζοντος, ο αριθμός των ημερών υπέρβασης του ορίου των 120 µg/m³ παραμένει ακόμη υψηλότερος από τις 25 ημέρες που τίθενται ως όριο για το 2010 από την Οδηγία 2002/3. Αντίστοιχα για τα σωματίδια PM₁₀, ο αριθμός των ημερών υπέρβασης του ορίου των 50 µg/m³ είναι πολύ υψηλότερος από τις 35 ημέρες που απαιτεί η Οδηγία 1999/30 για το 2005.

- **Εξέλιξη των εκπομπών αερίων ρύπων και απόκλιση από τους στόχους της οδηγίας 2001/81**

Ο δείκτης υπολογίζει τη συνολική ποσοστιαία μεταβολή στις εκπομπές κάθε ρύπου:

- α) όπως ορίζεται με βάση την Οδηγία 2001/81/ΕΚ για τα Εθνικά Κατώφλια Εκπομπών και για το χρονικό διάστημα 1990-2010,
- β) όπως καταγράφηκε με βάση τα πραγματικά δεδομένα στη δεκαετία 1990-2000. Με βάση την Οδηγία 2001/81, και ειδικά για τους ρύπους SO₂ και τα NO_x, η Ελλάδα μπορεί να αυξήσει μέχρι το 2010 τις εκπομπές της κατά 3% και 6% αντίστοιχα, σε σχέση με τα επίπεδα του 1990. Αντίθετα, σημαντικές μειώσεις επιβάλλονται στην περίπτωση της NH₃ και των NMVOCs.



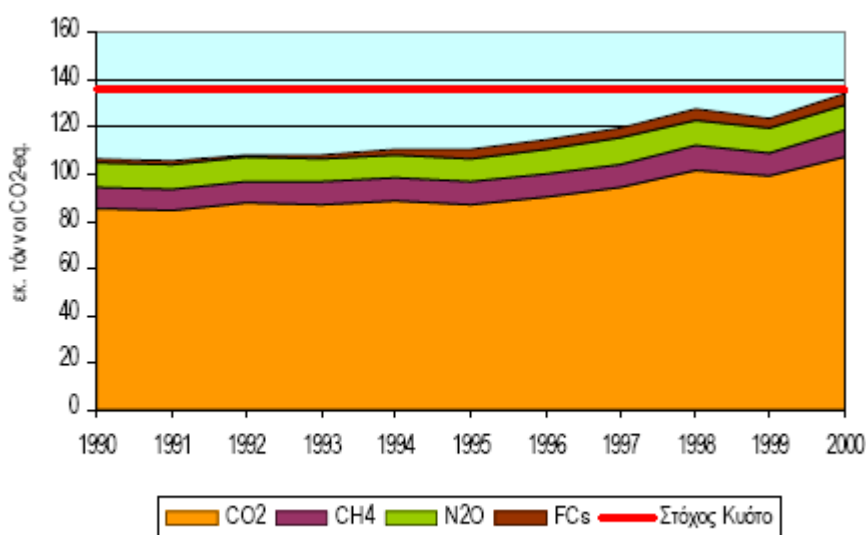
Πηγή: Ε.Κ.Π.Α.Α.

Προκύπτει ότι στη διάρκεια της δεκαετίας 1990-2000 σημειώθηκε σημαντική πρόοδος στον περιορισμό των εκπομπών SO₂ και NH₃, όπου υπερκαλύπτονται ή προσεγγίζονται οι στόχοι της Οδηγίας 2001/81. Αντίθετα, απαιτείται μεγαλύτερη προσπάθεια για τον περιορισμό των εκπομπών NO_x, και ιδιαίτερα των NMVOCs, καθώς καταγράφεται σημαντική απόκλιση από το στόχο.

7.7 Κλιματικοί παράγοντες

- **Εξέλιξη των εκπομπών αερίων του θερμοκηπίου και απόκλιση από το στόχο του πρωτοκόλλου του Κυότο**

Ο δείκτης υπολογίζει τις συνολικές ετήσιες εκπομπές αερίων του θερμοκηπίου, σταθμισμένες με βάση τη σχετική συνεισφορά τους στην υπερθέρμανση του πλανήτη, ως ισοδύναμες μονάδες βάρους CO₂. Η παρακολούθηση της χρονικής εξέλιξης των εκπομπών και η συσχέτισή τους με το στόχο του Κυότο, πληροφορεί για την πορεία προσαρμογής της χώρας στις διεθνείς υποχρεώσεις της σε σχέση με το φαινόμενο του θερμοκηπίου και για την αποτελεσματικότητα των σχετικών εθνικών πολιτικών.



Πηγή: Ε.Κ.Π.Α.Α.

Οι συνολικές εκπομπές αερίων του θερμοκηπίου εμφανίζονται το 2000 αυξημένες κατά 22% σε σχέση με το 1990. Αν ληφθούν υπόψη και οι εκπομπές που προέρχονται από αλλαγές χρήσεων γης που για το έτος 2000 ήταν ιδιαίτερα υψηλές, το σχετικό ποσοστό ανέρχεται στο 24%. Η αύξηση αποδίδεται κυρίως στο διοξείδιο του άνθρακα (CO₂) που αποτελεί και το 80% των συνολικών εκπομπών των αερίων του θερμοκηπίου.

Αν και ο μέσος ετήσιος ρυθμός αύξησης έχει μειωθεί αισθητά σε σχέση με την περίοδο 1980-1990, το περιθώριο αύξησης που προσδιορίζει ο στόχος του Κυότο έχει πλέον περιορισθεί σημαντικά.

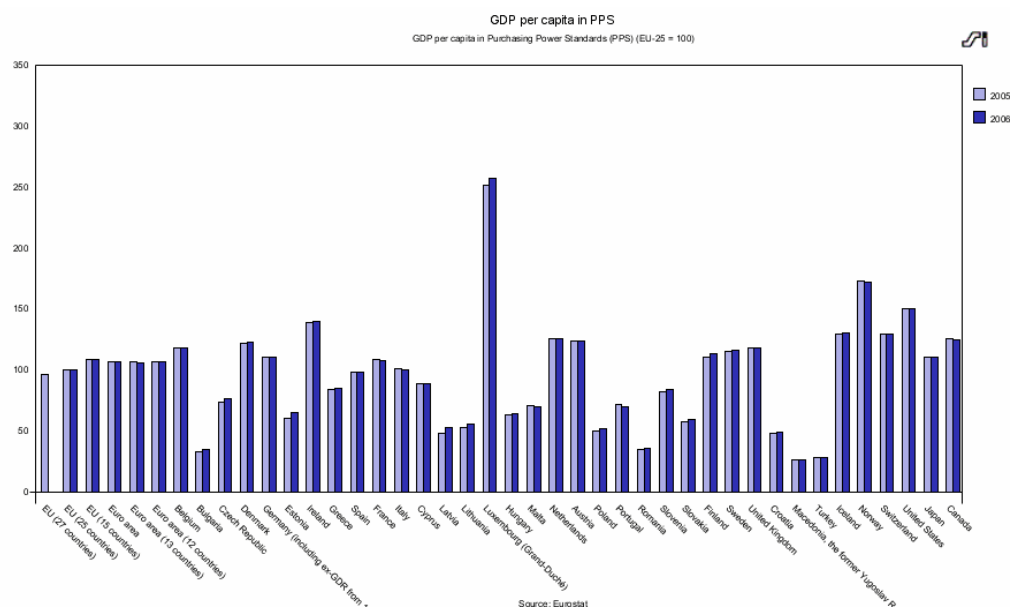
7.8 Υλικά περιουσιακά στοιχεία – Οικονομικό περιβάλλον

• Κατά κεφαλή Α.Ε.Π σε μονάδες αγοραστικής δύναμης (EU=100)

Το ακαθάριστο εθνικό προϊόν (ΑΕΠ) είναι ένα μέτρο της οικονομικής δραστηριότητας. Ορίζεται ως η αξία όλων των προϊόντων και υπηρεσιών που παράγονται, μείον την αξία όλων των αγαθών και υπηρεσιών που χρειάστηκαν για τη δημιουργία τους.

Το κατά κεφαλήν ΑΕΠ σε μονάδες αγοραστικής δύναμης εκφράζεται σε σχέση με το μέσο όρο των 25 της Ευρωπαϊκής Ένωσης, που νοείται ως 100. Εφόσον ο δείκτης είναι ανώτερος από το 100, το κατά κεφαλή ΑΕΠ είναι υψηλότερο από το μέσο όρο της Ένωσης και το αντίστροφο. Ο δείκτης δεν σχετίζεται με τις όποιες διαφορές ισοτιμιών ή και τιμών και έτσι μπορεί να αποδώσει σημαντικές αντικειμενικές μεταβολές και να βοηθήσει σε συγκρίσεις σε επίπεδο χρόνου, καθώς και μεταξύ οικονομιών.

Ο δείκτης αν και έχει αυξηθεί από το 72,7 το 2000, στο 81,4 το 2004, υπολείπεται από το μέσο όρο της Ένωσης, κατά 15,9% για το 2005. Οι προβλέψεις της Eurostat δείχνουν αύξηση του δείκτη για τα επόμενα χρόνια, αν και δεν αναμένεται να υπερβεί το 87% κατά το 2008.



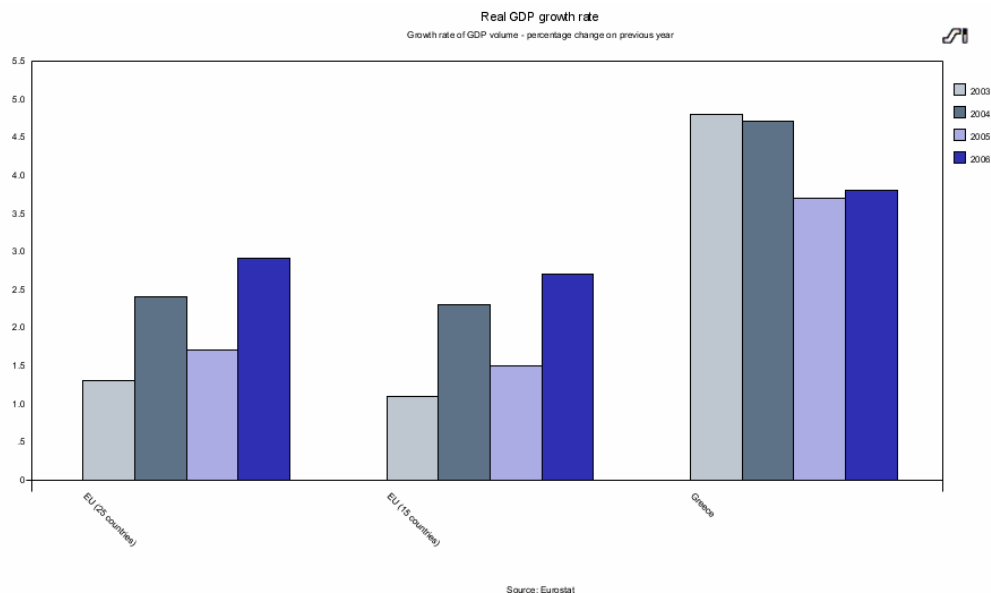
Πηγή: EUROSTAT

- **Ποσοστιαία μεταβολή του κατά κεφαλή Α.Ε.Π**

Ο υπολογισμός της ετήσιας μεταβολής του Α.Ε.Π. αποδίδεται από το δείκτη που προσφέρει τη δυνατότητα συγκρίσεων της οικονομικής ανάπτυξης σε σχέση με το χρόνο, καθώς και μεταξύ οικονομικών διαφορετικού μεγέθους, ασχέτως με τις αλλαγές στις τιμές.

Η μεταβολή του Α.Ε.Π. για τη χώρα το έτος 2003 ήταν 4,8 και το 2005 3,7, ενώ προβλέπεται τιμή για το 2006 3,8. Ο μέσος όρος του δείκτη για την Ευρωπαϊκή Ένωση των 25 ήταν αντίστοιχα 1,3 για το 2003 και 1,7 για το 2005.

Παρατηρείται πως αν και υπάρχει πτώση του δείκτη για τη χώρα, η μεταβολή του Α.Ε.Π συνεχίζει να είναι μεγαλύτερη σε σύγκριση με το μέσο όρο τόσο των 25, όσο και των 15 κρατών μελών της Ευρωπαϊκής Ένωσης.



Πηγή: EUROSTAT

7.9 Πολιτιστική κληρονομιά

- **Αριθμός περιοχών και μνημείων που συμπεριλαμβάνονται στον κατάλογο της παγκόσμιας κληρονομιάς της UNESCO**

Ο κατάλογος περιλαμβάνει σε παγκόσμιο επίπεδο περιοχές και μνημεία που θεωρούνται ως μοναδικής αξίας για την ανθρωπότητα. Συνολικά έχουν ενταχθεί 830 περιοχές και μνημεία από 138 κράτη.

Στον κατάλογο περιλαμβάνονται 16 Ελληνικές περιοχές και μνημεία, ενώ έχουν κατατεθεί προτάσεις και αναμένεται η απόφαση της αρμόδιας επιτροπής, για να συμπεριληφθούν άλλες 9 περιοχές και μνημεία του ελληνικού χώρου.

- **Αριθμοί κηρυγμένων παραδοσιακών οικισμών**

Οι παραδοσιακοί οικισμοί είναι βασικά στοιχεία της παραδοσιακής αρχιτεκτονικής κληρονομιάς της χώρας.

Σε αυτούς αποτυπώνονται και εκφράζονται τρόποι ζωής, τεχνικές μέθοδοι, αισθητικές προτιμήσεις, καλλιτεχνικά ρεύματα και κοινωνικές σχέσεις, που διαμορφώθηκαν στην ιστορική εξέλιξη.

Ο πλούτος και η ποικιλομορφία της ελληνικής αρχιτεκτονικής κληρονομιάς αναδεικνύεται στους περισσότερους από 650 διατηρητέους παραδοσιακούς οικισμούς καθώς και τα χιλιάδες διατηρητέα κτήρια.

7.10 Τοπίο

- **Αριθμός προτεινόμενων Τ.Ι.Φ.Κ.**

Ο αριθμός των προτεινόμενων τοπίων ιδιαίτερου φυσικού κάλλους απεικονίζει την ανάγκη το επίπεδο προστασίας και ανάδειξης των φυσικών χαρακτηριστικών της χώρας και των ιδιαίτερων τοπίων της.

Από τη πρόγραμμα «Οριοθέτηση και καθορισμός μέτρων προστασίας τοπίων ιδιαίτερου φυσικού κάλλους» που εκπονήθηκε από το ΥΠΕΧΩΔΕ – ΕΜΠ / Τ.Υ.Π.Υ.Θ.Ε., που συνολικά διερεύνησε και αξιολόγησε τον τοπιακό πλούτο της χώρας, προέκυψε πως από τους 507 ήδη κηρυγμένους τόπους, μόνο 190 πληρούσαν τις αναγκαίες προϋποθέσεις, ενώ 309 τόποι δεν ήταν κατάλληλοι ως ΤΙΦΚ. Επίσης προτάθηκαν 259 νέοι τόποι που πληρούσαν τις προϋποθέσεις και θα πρέπει να κηρυχθούν ως ΤΙΦΚ.

8. ΕΚΤΙΜΗΣΗ, ΑΞΙΟΛΟΓΗΣΗ ΚΑΙ ΑΝΤΙΜΕΤΩΠΙΣΗ ΤΩΝ ΕΠΙΠΤΩΣΕΩΝ ΣΤΟ ΠΕΡΙΒΑΛΛΟΝ ΤΟΥ Ε.Π.Χ.Σ.Α.Α. ΤΟΥ ΤΟΥΡΙΣΜΟΥ

8.1 Μεθοδολογία εκτίμησης πιθανών επιπτώσεων

Η εκτίμηση των περιβαλλοντικών επιπτώσεων ενός σχεδίου στρατηγικού χαρακτήρα με χωρικό πεδίο εφαρμογής ολόκληρη τη χώρα και με μακροχρόνιο ορίζοντα εφαρμογής είναι μια διαδικασία που ενέχει σημαντικό βαθμό αβεβαιότητας.

Το χωρικό πεδίο εφαρμογής καθώς και τα έργα και δραστηριότητες που ενδέχεται να προκύψουν εξαιτίας της εφαρμογής του Ε.Π.Χ.Σ.Α.Α του Τουρισμού, δημιουργούν αβεβαιότητες για τις ενδεχόμενες επιπτώσεις στο περιβάλλον.

Ο χαρακτήρας του Ε.Π.Χ.Σ.Α.Α του Τουρισμού που είναι ουσιαστικά η παροχή κατευθύνσεων σε στρατηγικό επίπεδο, από τη μία δημιουργεί το πλαίσιο για τη χωρική διάρθρωση, οργάνωση και ανάπτυξη του τομέα, των αναγκαίων προς τούτο υποδομών και δραστηριοτήτων άμεσα ή έμμεσα συνδεδεμένων με τον τομέα του τουρισμού, από την άλλη όμως λόγω της γενικότητάς του, δημιουργεί ανησυχίες για πιθανές περιβαλλοντικές επιπτώσεις στο χώρο κατά τη διάρκεια εφαρμογής του.

Επομένως οι καταλειπόμενες αβεβαιότητες πρέπει να εντοπιστούν και να αντιμετωπισθούν τελικά από τα κατώτερα επίπεδα σχεδιασμού, καθώς και από τις διαδικασίες αδειοδότησης συγκεκριμένων έργων και δραστηριοτήτων που θα προκύψουν από την εφαρμογή του Πλαισίου

Στο μακροσκοπικό επίπεδο του Ε.Π.Χ.Σ.Α.Α του Τουρισμού, είναι εφικτό να εκτιμηθούν πιθανές σημαντικές περιβαλλοντικές επιπτώσεις στους κατωτέρω τομείς:

1. ΒΙΟΠΟΙΚΙΛΟΤΗΤΑ - ΠΑΝΙΔΑ - ΧΛΩΡΙΔΑ
2. ΠΛΗΘΥΣΜΟΣ
3. ΑΝΘΡΩΠΙΝΗ ΥΓΕΙΑ
4. ΕΔΑΦΟΣ
5. ΥΔΑΤΑ
6. ΑΕΡΑΣ
7. ΚΛΙΜΑΤΙΚΟΙ ΠΑΡΑΓΟΝΤΕΣ
8. ΣΤΕΡΕΑ ΑΠΟΡΡΙΜΜΑΤΑ
9. ΕΝΕΡΓΕΙΑ
10. ΥΛΙΚΑ ΠΕΡΙΟΥΣΙΑΚΑ ΣΤΟΙΧΕΙΑ – ΟΙΚΟΝΟΜΙΚΟ ΠΕΡΙΒΑΛΛΟΝ
11. ΠΟΛΙΤΙΣΤΙΚΗ ΚΛΗΡΟΝΟΜΙΑ
12. ΤΟΠΙΟ

Θα πρέπει στο σημείο αυτό να επισημανθεί πως ο στρατηγικός χαρακτήρας του Πλαισίου, ο χρονικός ορίζοντας και η χωρική κλίμακα εφαρμογής του, καθιστούν

την εκτίμηση και αξιολόγηση των επιπτώσεων του στο περιβάλλον, μια πολύπλοκη και δύσκολη διαδικασία. Για τους ίδιους λόγους δημιουργούνται ιδιαιτερότητες που αφορούν τόσο τον πρωτογενή ή δευτερογενή χαρακτήρα των πιθανών επιπτώσεων, καθώς και το εύρος της εμφάνισής τους σε βραχύ / μέσο ή μακροχρόνιο ορίζοντα. Θα πρέπει επίσης να σημειωθεί πως πιθανές επιπτώσεις από την εφαρμογή του εξεταζόμενου Πλαισίου μπορεί να έχουν προσωρινό, ή μόνιμο χαρακτήρα.

Πιθανές σημαντικές αθροιστικές επιπτώσεις από έργα και δραστηριότητες που μπορούν να επηρεασθούν άμεσα ή έμμεσα από την εφαρμογή του εξεταζόμενου Πλαισίου, πρέπει επίσης να εκτιμηθούν, να αξιολογηθούν και να υποδειχθούν. Μικρές και ασήμαντες, σε στρατηγικό επίπεδο, επιπτώσεις έχουν τη δυνατότητα σε μακροχρόνιο ορίζοντα και σαν σύνολο να υποβαθμίζουν, λόγω της συνεχούς δράσης τους, το περιβάλλον μιας περιοχής.

Για να πραγματοποιηθεί η εκτίμηση των πιθανών σημαντικών επιπτώσεων, τίθενται στρατηγικά ερωτήματα, που αντιπροσωπεύουν όλους τους τομείς ενδιαφέροντος, που ουσιαστικά καλύπτουν και τους περιβαλλοντικούς στόχους του Πλαισίου.

Οι περιβαλλοντικοί τομείς εκτίμησης, καθώς και τα κρίσιμα ερωτήματα έχουν επιλεγεί με τέτοιο τρόπο, ώστε να είναι δυνατό να φωτισθούν ζητήματα που άπτονται της τουριστικής δραστηριότητας.

Κάθε επιλεγμένος περιβαλλοντικός τομέας καλύπτεται από ένα κρίσιμο ερώτημα καθώς και σχετικά υπό - ερωτήματα, τα οποία στην ουσία αντικατοπτρίζουν την πιθανή σχέση του περιβαλλοντικού τομέα με την εφαρμογή του Πλαισίου, καθώς και συγκεκριμένο περιβαλλοντικό στόχο του. Εφόσον η συνολική περιβαλλοντική ποιότητα σε κάθε τομέα συνίσταται από την περιβαλλοντική ποιότητα των υποτομέων, κρίσιμα ερωτήματα δημιουργήθηκαν για κάθε σημαντικό υποτομέα. Η εκτίμηση της σχέσης των υποτομέων με την εφαρμογή του Πλαισίου είναι αυτή που μπορεί να αποδώσει τη συνολική σχέση του τομέα ενδιαφέροντος με την εφαρμογή του Πλαισίου. Για παράδειγμα οι πιθανές επιπτώσεις από την εφαρμογή του Πλαισίου στην ποιότητα των εσωτερικών και κολυμβητικών νερών, στην κατά κεφαλή ζήτηση νερού, στις απολήψεις νερού και στην επεξεργασία των αστικών λυμάτων, μπορούν να μας δώσουν την απάντηση στο κρίσιμο ερώτημα εάν *«Η εφαρμογή του πλαισίου προστατεύει και προάγει την ποιότητα των υδάτων και βοηθά την ορθολογική διαχείριση τους;»*

Τα χρησιμοποιούμενα κρίσιμα ερωτήματα για την εκτίμηση των πιθανών σημαντικών περιβαλλοντικών επιπτώσεων από την εφαρμογή του Πλαισίου και για κάθε επιλεγμένο περιβαλλοντικό τομέα ενδιαφέροντος, καθώς και για τα ζητήματα κάθε τομέα έχουν ως εξής:

ΒΙΟΠΟΙΚΙΛΟΤΗΤΑ – ΧΛΩΡΙΔΑ - ΠΑΝΙΔΑ: *Η εφαρμογή του Πλαισίου προστατεύει ή/και και προάγει τη βιοποικιλότητα, τη χλωρίδα και τη πανίδα της χώρας;*

- Η εφαρμογή του Πλαισίου θα έχει επίπτωση στο σύνολο των ειδών χλωρίδας και πανίδας;
- Η εφαρμογή του Πλαισίου θα επηρεάσει το ποσοστό απειλούμενων ειδών;
- Η εφαρμογή του Πλαισίου θα έχει επίπτωση στον αριθμό, το τύπο και τη κατάσταση διατήρησης των οικοτόπων;

ΠΡΟΣΤΑΤΕΥΟΜΕΝΕΣ ΠΕΡΙΟΧΕΣ: *Οι προστατευόμενες περιοχές σε εθνικό επίπεδο μπορεί να επηρεαστούν από την εφαρμογή του Πλαισίου;*

ΠΛΗΘΥΣΜΟΣ: *Η εφαρμογή του Πλαισίου μπορεί να συμβάλλει στην αποτελεσματική προστασία του πληθυσμού και της κοινωνικής συνοχής;*

- Μπορεί η εφαρμογή του Πλαισίου να επηρεάσει την πληθυσμιακή μεταβολή της χώρας;
- Μπορεί η εφαρμογή του Πλαισίου να επηρεάσει την ηλικιακή σύνθεση του πληθυσμού της χώρας;
- Μπορεί η εφαρμογή του Πλαισίου να συμβάλλει στην άμβλυνση των κοινωνικών ανισοτήτων;

ΑΝΘΡΩΠΙΝΗ ΥΓΕΙΑ: *Η εφαρμογή του Πλαισίου προστατεύει και προάγει την ανθρώπινη υγεία;*

- Είναι πιθανή η επίπτωση στο προσδόκιμο ζωής κατά τη γέννηση από την εφαρμογή του Πλαισίου;
- Μπορεί να επηρεαστεί το προσδόκιμο υγιούς ζωής κατά τη γέννηση από την εφαρμογή του Πλαισίου;
- Η πιθανότητα θανάτου σε ηλικία κάτω των 5 ετών μπορεί να επηρεασθεί από την εφαρμογή του Πλαισίου;
- Η πιθανότητα θανάτου μεταξύ 15 και 60 ετών μπορεί να επηρεασθεί από την εφαρμογή του Πλαισίου;
- Η εφαρμογή του Πλαισίου μπορεί να έχει επίπτωση στις συνολικές δαπάνες για την υγεία ως ποσοστό του Α.Ε.Π.;

ΕΔΑΦΙΚΟΙ ΠΟΡΟΙ: *Η εφαρμογή του Πλαισίου μπορεί να επηρεάσει την ποιότητα των εδαφικών πόρων;*

ΥΔΑΤΙΚΟ ΠΕΡΙΒΑΛΛΟΝ: *Η εφαρμογή του Πλαισίου προστατεύει και προάγει την ποιότητα των υδάτων και βοηθά την ορθολογική διαχείριση τους;*

- Η εφαρμογή του Πλαισίου μπορεί να έχει επίπτωση στην ποιότητα των εσωτερικών και κολυμβητικών νερών;
- Η εφαρμογή του Πλαισίου μπορεί να έχει επίπτωση στις απολήψεις νερού

ΑΤΜΟΣΦΑΙΡΙΚΟ ΠΕΡΙΒΑΛΛΟΝ: *Η εφαρμογή του Πλαισίου βοηθά τη μείωση της αέριας ρύπανσης ή των αέριων εκπομπών και προστατεύει την ποιότητα του αέρα;*

- Η εφαρμογή του Πλαισίου μπορεί να έχει επίπτωση στην κατά κεφαλή εκπομπή SO₂ και NO_x;
- Η εφαρμογή του Πλαισίου μπορεί να επηρεάσει την ποιότητα της ατμόσφαιρας στο αστικό περιβάλλον;
- Μπορεί να υπάρξει επηρεασμός της εξέλιξης των εκπομπών αερίων ρύπων και της απόκλισης από τους στόχους της οδηγίας 2001/81;

ΚΛΙΜΑΤΙΚΕΣ ΑΛΛΑΓΕΣ: *Η εφαρμογή του πλαισίου του Πλαισίου βοηθά στον περιορισμό των εκπομπών αερίων του θερμοκηπίου και κατ' επέκταση των κλιματικών αλλαγών;*

- Η εφαρμογή του Πλαισίου βοηθά τη μείωση της κατανάλωσης ενέργειας, ή των εκπομπών CO₂ ή προάγει τη χρήση εναλλακτικών μορφών ενέργειας;

ΑΠΟΒΛΗΤΑ (ΣΤΕΡΕΑ & ΥΓΡΑ): *Η εφαρμογή του Πλαισίου βοηθά τη μείωση παραγωγής αστικών στερεών ή υγρών αποβλήτων ή/και την ανακύκλωση των απορριμμάτων;*

- Η εξέλιξη της παραγωγής αστικών αποβλήτων (υγρών και στερεών) μπορεί να επηρεαστεί από την εφαρμογή του Πλαισίου;
- Η ανακύκλωση υλικών συσκευασίας μπορεί να επηρεασθεί από την εφαρμογή του Πλαισίου;
- Μπορεί να υπάρξει επίπτωση στην ποσοστιαία συμμετοχή των μεθόδων διάθεσης απορριμμάτων;

ΕΝΕΡΓΕΙΑ: *Η εφαρμογή του Πλαισίου προωθεί την ενεργειακή αποδοτικότητα και τη χρήση των εναλλακτικών μορφών;*

- Η εφαρμογή του Πλαισίου μπορεί να έχει επίπτωση στη συνολική ζήτηση ενέργειας;

ΚΟΙΝΩΝΙΚΟ – ΟΙΚΟΝΟΜΙΚΟ ΠΕΡΙΒΑΛΛΟΝ: *Το Πλαίσιο προάγει την κοινωνική – οικονομική ευημερία;*

- Μπορεί να επηρεαστεί το κατά κεφαλή ΑΕΠ από την εφαρμογή του Πλαισίου;
- Μπορεί η εφαρμογή του Πλαισίου να έχει επίπτωση στη ποσοστιαία μεταβολή του ΑΕΠ ανά πενταετία;
- Μπορεί η εφαρμογή του Πλαισίου να συμβάλλει στην προστασία των υλικών περιουσιακών στοιχείων;
- Μπορεί η εφαρμογή του πλαισίου να συμβάλλει στη μείωση του δείκτη ανεργίας;

ΠΟΛΙΤΙΣΤΙΚΗ – ΙΣΤΟΡΙΚΗ - ΑΡΧΙΤΕΚΤΟΝΙΚΗ ΚΛΗΡΟΝΟΜΙΑ: *Η εφαρμογή του Πλαισίου προστατεύει ή/και αναδεικνύει το πολιτιστικό άυλο και δομημένο ανθρωπογενές περιβάλλον;*

- Ο αριθμός των περιοχών και μνημείων (πολιτιστικών – ιστορικών – αρχιτεκτονικών) μπορεί να επηρεασθεί από την εφαρμογή του Πλαισίου;
- Η εφαρμογή του Πλαισίου μπορεί να έχει επίπτωση στους κηρυγμένους παραδοσιακούς οικισμούς;
- Η εφαρμογή του Πλαισίου μπορεί να αλλοιώσει τις παραδόσεις και την πολιτιστική ταυτότητα;

ΤΟΠΙΟ: *Το Πλαίσιο σέβεται και προστατεύει τα χαρακτηριστικά και την ποικιλία του ελληνικού τοπίου;*

- Η εφαρμογή του Πλαισίου μπορεί να έχει επίπτωση στην ποιότητα και τα χαρακτηριστικά του τοπίου;

Η εκτίμηση πραγματοποιήθηκε στη βάση της χρονικής εμφάνισης των πιθανών επιπτώσεων. Έτσι, για το σκοπό της εκτίμησης των πιθανών σημαντικών επιπτώσεων του παρόντος Πλαισίου στο περιβάλλον, πιθανές επιπτώσεις που μπορεί να εμφανισθούν σε ένα διάστημα των πρώτων 5 ετών εφαρμογής του, κατατάσσονται στις βραχυπρόθεσμες. Αυτές που ενδέχεται να εμφανισθούν στο χρονικό διάστημα μεταξύ 5 και 15 ετών κατατάσσονται στις μεσοπρόθεσμες και τέλος εκείνες που μπορεί να εμφανισθούν μετά τα 15 έτη, ανήκουν στις μακροπρόθεσμες.

Οι πιθανές σημαντικές επιπτώσεις που εκτιμήθηκε ότι μπορεί να εμφανισθούν λόγω της εφαρμογής του Πλαισίου, οφείλουν να αξιολογηθούν σε σχέση με τη θετική ή αρνητική δράση τους επί του περιβαλλοντικού τομέα ενδιαφέροντος, καθώς και σε σχέση με την έντασή τους. Για το λόγο αυτό, οι επιπτώσεις αξιολογούνται βάσει της κλίμακας που αναφέρεται στην επόμενη παράγραφο.

- Εφόσον μία συγκεκριμένη ιδιότητα του Πλαισίου έχει έντονο θετικό αντίκτυπο σε κάποιον από τους εξεταζόμενους περιβαλλοντικούς τομείς, τότε βαθμολογείται με ++.
- Εφόσον μία συγκεκριμένη ιδιότητα του Πλαισίου έχει θετικό αντίκτυπο σε κάποιον από τους εξεταζόμενους περιβαλλοντικούς τομείς, τότε βαθμολογείται με +.
- Εφόσον μία συγκεκριμένη ιδιότητα του Πλαισίου έχει έντονο αρνητικό αντίκτυπο σε κάποιον από τους εξεταζόμενους περιβαλλοντικούς τομείς, τότε βαθμολογείται με --.
- Εφόσον μία συγκεκριμένη ιδιότητα του Πλαισίου έχει αρνητικό αντίκτυπο σε κάποιον από τους εξεταζόμενους περιβαλλοντικούς τομείς, τότε βαθμολογείται με -.

- Εφόσον μία συγκεκριμένη ιδιότητα του Πλαισίου έχει ουδέτερη αντίκτυπο σε σχέση με τους εξεταζόμενους περιβαλλοντικούς τομείς, τότε βαθμολογείται με 0.
- Εφόσον για μία συγκεκριμένη ιδιότητα του Πλαισίου υπάρχει αμφιβολία όσον αφορά στην επίπτωσή της σε κάποιον από τους εξεταζόμενους περιβαλλοντικούς τομείς, τότε βαθμολογείται με ?.

Εφόσον έχουν απαντηθεί τα κρίσιμα ερωτήματα και έχουν αξιολογηθεί οι πιθανές επιπτώσεις τόσο σε χωρικό όσο σε χρονικό επίπεδο, θα προκύψουν τα πιθανά σημεία που χρήζουν περαιτέρω δράσης. Έτσι θα προκύψουν και οι πιθανές κατευθύνσεις, προτάσεις και μέτρα για την προστασία του περιβάλλοντος, όπως έχει προηγουμένως αναλυθεί, για την πρόληψη τυχόν αρνητικών επιπτώσεων ή για το μετριασμό πιθανών επιπτώσεων.

8.2 Εκτίμηση και αξιολόγηση περιβαλλοντικών επιπτώσεων

8.2.1 Εκτίμηση και αξιολόγηση σημαντικών περιβαλλοντικών επιπτώσεων σε σχέση με τις κατευθύνσεις χωρικής οργάνωσης των τουριστικών δραστηριοτήτων

Η εκτίμηση και αξιολόγηση των πιθανών επιπτώσεων σε σχέση με την εφαρμογή των κατευθύνσεων χωρικής οργάνωσης των τουριστικών δραστηριοτήτων παρουσιάζεται στον επόμενο πίνακα:

ΕΚΤΙΜΗΣΗ ΚΑΙ ΑΞΙΟΛΟΓΗΣΗ ΠΕΡΙΒΑΛΛΟΝΤΙΚΩΝ ΕΠΙΠΤΩΣΕΩΝ ΤΩΝ ΚΑΤΕΥΘΥΝΣΕΩΝ ΧΩΡΙΚΗΣ ΟΡΓΑΝΩΣΗΣ ΤΟΥΡΙΣΤΙΚΩΝ ΔΡΑΣΤΗΡΙΟΤΗΤΩΝ						
ΠΕΡΙΒΑΛΛΟΝΤΙΚΟΙ ΤΟΜΕΙΣ	ΕΠΙΠΤΩΣΕΙΣ					ΣΧΟΛΙΑ
	Ουδέτερη σχέση	Αμφιβολία ως προς την επίπτωση	ΠΡΩΤΟΓΕΝΗΣ	ΔΕΥΤΕΡΟΓΕΝΗΣ	ΧΑΡΑΚΤΗΡΙΣΜΟΣ ΕΠΙΠΤΩΣΗΣ	
ΒΙΟΠΟΙΚΙΛΟΤΗΤΑ -ΧΛΩΡΙΔΑ- ΠΑΝΙΔΑ: [Η εφαρμογή του πλαισίου προστατεύει ή/και και προάγει τη βιοποικιλότητα, τη χλωρίδα και τη πανίδα της χώρας;]						
· Η εφαρμογή του πλαισίου θα έχει επίπτωση στο σύνολο των ειδών χλωρίδας και πανίδας;	0					Λαμβάνοντας υπόψη τις κατευθύνσεις του πλαισίου, δεν αναμένονται αρνητικές επιπτώσεις σε εθνικό επίπεδο
· Η εφαρμογή του πλαισίου θα επηρεάσει το ποσοστό απειλούμενων ειδών;	0					Λαμβάνοντας υπόψη τις κατευθύνσεις του πλαισίου, δεν αναμένονται αρνητικές επιπτώσεις σε εθνικό επίπεδο
· Η εφαρμογή του πλαισίου θα έχει επίπτωση στον αριθμό, το τύπο και τη κατάσταση διατήρησης των οικοτόπων;	0					Λαμβάνοντας υπόψη τις κατευθύνσεις του πλαισίου, δεν αναμένονται αρνητικές επιπτώσεις σε εθνικό επίπεδο
ΠΡΟΣΤΑΤΕΥΟΜΕΝΕΣ ΠΕΡΙΟΧΕΣ: Οι προστατευόμενες περιοχές σε εθνικό επίπεδο μπορεί να επηρεαστούν από την εφαρμογή του Πλαισίου;						
· Οι προστατευόμενες περιοχές σε εθνικό επίπεδο μπορεί να επηρεαστούν από την εφαρμογή του σχεδίου;	0					Το πλαίσιο κατά κύριο λόγο προάγει τη διαφύλαξη της ακεραιότητας και της συνεκτικότητας των προστατευόμενων περιοχών. Οι όποιες επιπτώσεις από την εφαρμογή των κατευθύνσεων χωρικής οργάνωσης αναμένονται ιδιαίτερα περιορισμένες και αντιμετωπίσιμες βάσει των
ΠΛΗΘΥΣΜΟΣ [Η εφαρμογή του πλαισίου συμβάλλει στην αποτελεσματική προστασία του πληθυσμού και της κοινωνικής συνοχής;]						
· Μπορεί η εφαρμογή του πλαισίου να επηρεάσει τη πληθυσμιακή μεταβολή της χώρας;				+	Μεσοπρόθεσμη Μόνιμη	Το πλαίσιο κατά τεκμήριο σέβεται και προάγει τα υλικά περιουσιακά στοιχεία, την οικονομική μεγέθυνση και την κοινωνική συνοχή. Η εφαρμογή του πλαισίου αναμένεται δευτερογενώς να συμβάλει θετικά κυρίως λόγω της συγκράτησης τοπικών πληθυσμών και ενίσχυσης αντίστοιχων τοπικών οικονομιών.
· Μπορεί η εφαρμογή του πλαισίου να επηρεάσει την ηλικιακή σύνθεση του πληθυσμού της χώρας;				+	Μεσοπρόθεσμη Μόνιμη	Η εφαρμογή του πλαισίου αναμένεται δευτερογενώς να συμβάλει θετικά κυρίως λόγω της συγκράτησης τοπικών πληθυσμών και ενίσχυσης αντίστοιχων τοπικών οικονομιών.
· Μπορεί η εφαρμογή του πλαισίου να συμβάλλει στην άμβλυση των κοινωνικών ανισοτήτων;				+	Μακροπρόθεσμη Μόνιμη	Η εφαρμογή του πλαισίου αναμένεται δευτερογενώς να συμβάλει θετικά κυρίως λόγω της συγκράτησης τοπικών πληθυσμών και ενίσχυσης αντίστοιχων τοπικών οικονομιών.
ΑΝΘΡΩΠΙΝΗ ΥΓΕΙΑ [η εφαρμογή του πλαισίου προστατεύει και προάγει την ανθρώπινη υγεία]						
· Είναι πιθανή η επίπτωση στο προσδόκιμο ζωής κατά τη γέννηση από την εφαρμογή του πλαισίου;				+	Μεσοπρόθεσμη Μόνιμη	Αναμένεται θετική επίδραση στην ανθρώπινη υγεία κυρίως μέσα από τη βελτίωση των υποδομών υγείας.
· Μπορεί να επηρεαστεί το προσδόκιμο υγιούς ζωής κατά τη γέννηση από την εφαρμογή του πλαισίου;				+	Μεσοπρόθεσμη Μόνιμη	Αναμένονται έμμεσες θετικές επιπτώσεις στην ανθρώπινη υγεία λόγω της βελτίωσης των προτεινόμενων υποδομών και υπηρεσιών υγείας στις περιοχές προτεραιότητας τουρισμού
· Η πιθανότητα θανάτου σε ηλικία κάτω των 5 ετών μπορεί να επηρεασθεί από την εφαρμογή του πλαισίου;				+	Μεσοπρόθεσμη Μόνιμη	Αναμένονται έμμεσες θετικές επιπτώσεις στην ανθρώπινη υγεία λόγω της βελτίωσης των προτεινόμενων υποδομών και υπηρεσιών υγείας στις περιοχές προτεραιότητας τουρισμού
· Η πιθανότητα θανάτου μεταξύ 15 και 60 ετών μπορεί να επηρεασθεί από την εφαρμογή του πλαισίου;				+	Μεσοπρόθεσμη Μόνιμη	Αναμένονται έμμεσες θετικές επιπτώσεις στην ανθρώπινη υγεία λόγω της βελτίωσης των προτεινόμενων υποδομών και υπηρεσιών υγείας στις περιοχές προτεραιότητας τουρισμού
· Η εφαρμογή του πλαισίου μπορεί να έχει επίπτωση στις συνολικές δαπάνες για την υγεία ως ποσοστό του Α.Ε.Π.;			+		Μεσοπρόθεσμη Μόνιμη	Λόγω της διεύρυνσης και βελτίωσης των υποδομών και παροχών υγείας στις περιοχές προτεραιότητας τουρισμού αναμένεται αύξηση των ποσοστών δαπανών υγείας επί του συνολικού ΑΕΠ.
ΕΔΑΦΙΚΟΙ ΠΟΡΟΙ [Η εφαρμογή του πλαισίου μπορεί να επηρεάσει την ποιότητα των εδαφικών πόρων;]						
· Η εφαρμογή του πλαισίου μπορεί να επηρεάσει την ποιότητα των εδαφικών πόρων;	0					Σε επίπεδο εθνικού χώρου δεν αναμένονται αρνητικές επιπτώσεις καθώς με τα προτεινόμενα από το πλαίσιο μέτρα επιδιώκεται η αποφυγή κατάληψης γαιών προοριζόμενων για άλλες χρήσεις (αγροτικών - δασικών) και ο περιορισμός της αλόγιστης χρήσης των εδαφικών πόρων
ΥΔΑΤΙΚΟ ΠΕΡΙΒΑΛΛΟΝ [Η εφαρμογή του πλαισίου προστατεύει και προάγει την ποιότητα των υδάτων και βοηθά την ορθολογική διαχείρισή τους;]						
· Η εφαρμογή του πλαισίου μπορεί να έχει επίπτωση στην ποιότητα των εσωτερικών και κολυμβητικών νερών;	0					Η επιδιωκόμενη αύξηση των επισκεπτών θα επηρεάσει τις απαιτήσεις σε νερό.
· Η εφαρμογή του πλαισίου μπορεί να έχει επίπτωση στις απολήψεις νερού						Σε επίπεδο εθνικού χώρου δεν αναμένονται επιπτώσεις στην ποιότητα των υδάτων.
ΑΤΜΟΣΦΑΙΡΙΚΟ ΠΕΡΙΒΑΛΛΟΝ [Η εφαρμογή του πλαισίου βοηθά τη μείωση της αέριας ρύπανσης ή των αέριων εκπομπών και προστατεύει την ποιότητα του αέρα;]						
· Η εφαρμογή του πλαισίου μπορεί να έχει επίπτωση στην κατά κεφαλή εκπομπή SO ₂ και NO _x ;	0					Η αύξηση της τουριστικής κίνησης και του αριθμού επισκεπτών θα οδηγήσει σε μεσοπρόθεσμο ορίζοντα στην αύξηση των απαιτήσεων σε νερό.
· Η εφαρμογή του πλαισίου μπορεί να επηρεάσει την ποιότητα της ατμόσφαιρας στο αστικό περιβάλλον;	0					Η επιθυμητή από το πλαίσιο αύξηση του αριθμού των επισκεπτών της χώρας και των σχετικών μετακινήσεων, δεν εκτιμάται ως ικανή να επηρεάσει τα σχετικά μεγέθη σε εθνικό επίπεδο
· Μπορεί να υπάρξει επηρεασμός της εξελίξης των εκπομπών αέριων ρύπων και της απόδοσης από του στόχους της οδηγίας 2001/81;	0					Η επιθυμητή από το πλαίσιο αύξηση του αριθμού των επισκεπτών της χώρας και των σχετικών μετακινήσεων, δεν εκτιμάται ως ικανή να επηρεάσει τα σχετικά μεγέθη σε εθνικό επίπεδο.

ΚΛΙΜΑΤΙΚΕΣ ΑΛΛΑΓΕΣ: [Η εφαρμογή του πλαισίου του Πλαισίου βοήθα στον περιορισμό των εκπομπών αερίων του θερμοκηπίου και κατ' επέκταση των κλιματικών αλλαγών;]						Δεν εκτιμάται πως θα υπάρξει επηρεασμός από την εφαρμογή του Πλαισίου
Η εφαρμογή τους πλαισίου βοηθά τη μείωση της κατανάλωσης ενέργειας, ή των εκπομπών CO2 ή προάγει τη χρήση εναλλακτικών μορφών ενέργειας;	0					Η επιθυμητή από το πλαίσιο αύξηση του αριθμού των επισκεπτών της χώρας και των σχετικών μετακινήσεων, δεν εκτιμάται ως ικανή να επηρεάσει τα σχετικά μεγέθη σε εθνικό επίπεδο.
ΑΠΟΒΛΗΤΑ (ΣΤΕΡΕΑ & ΥΓΡΑ) [Η εφαρμογή του πλαισίου βοηθά τη μείωση παραγωγής αστικών υγρών και στερεών αποβλήτων, ή/και την ανακύκλωση των απορριμμάτων;]						Εκτιμάται αύξηση της ποσότητας των στερεών και υγρών απορριμμάτων, σαν δευτερογενές αποτέλεσμα, λόγω της επιδιωκόμενης αύξησης των επισκεπτών.
· Η εξέλιξη της παραγωγής αστικών απορριμμάτων μπορεί να επηρεαστεί από την εφαρμογή του προγράμματος;				-	Μεσοπρόθεσμη Μόνιμη	Λόγω της αύξησης του αριθμού των επισκεπτών, πρέπει να αναμένεται σε μεσοπρόθεσμο ορίζοντα αύξηση της ποσότητας των στερεών απορριμμάτων.
· Η ανακύκλωση υλικών συσκευασίας μπορεί να επηρεασθεί από την εφαρμογή του πλαισίου;	0					Η εφαρμογή των χωρικών κατευθύνσεων του πλαισίου δεν αναμένεται να έχει αμεσες επιπτώσεις στη διαχείριση των στερεών απορριμμάτων, αν και εμμέσως αναμένονται θετικές επιπτώσεις που θα προκύψουν από τις υποστηρικτικές υποδομές που προτείνονται.
· Μπορεί να υπάρξει επίπτωση στην ποσοστιαία συμμετοχή των μεθόδων διάθεσης απορριμμάτων;	0					Η εφαρμογή των χωρικών κατευθύνσεων του πλαισίου δεν αναμένεται να έχει αμεσες επιπτώσεις στη διάθεση των στερεών απορριμμάτων.
· Η επεξεργασία των αστικών λυμάτων μπορεί να επηρεαστεί από την εφαρμογή του πλαισίου;				+	Μεσοπρόθεσμη Μόνιμη	Παρά την αναμενόμενη αύξηση των υγρών αποβλήτων, αναμένεται έμμεση θετική επίπτωση στην επεξεργασία των λυμάτων κυρίως λόγω των υποστηρικτικών υποδομών που προκύπτουν από τις κατευθύνσεις του πλαισίου.
ΕΝΕΡΓΕΙΑ [Η εφαρμογή του πλαισίου προωθεί την ενεργειακή αποδοτικότητα και προωθεί τη χρήση των εναλλακτικών μορφών;]						
· Η εφαρμογή του πλαισίου μπορεί να έχει επίπτωση στην συνολική ζήτηση ενέργειας;	0					Η κατασκευή των τουριστικών υποδομών και η εν γένει αύξηση της τουριστικής δραστηριότητας θα έχει ως αποτέλεσμα την αύξηση της συνολικής ζήτησης ενέργειας για τον περιορισμό των οποίων διατυπώνονται σχετικές κατευθύνσεις στο Ε.Π.
ΚΟΙΝΩΝΙΚΟ - ΟΙΚΟΝΟΜΙΚΟ ΠΕΡΙΒΑΛΛΟΝ [Το πλαίσιο επροάγει την κοινωνική - οικονομική ευημερία;]						
· Μπορεί να επηρεαστεί το κατά κεφαλή ΑΕΠ από την εφαρμογή του πλαισίου;				+	Βραχυπρόθεσμη Μόνιμη	Μέσω της εφαρμογής του πλαισίου αναμένεται εμπλουτισμός του τουριστικού προϊόντος, διάχυση των θετικών αποτελεσμάτων σε ευρύτερη της σημερινής περιοχής με συνέπεια τόσο την απόλυτη αύξηση του τομεακού παραγόμενου Προϊόντος, όσο και την καλύτερη χωρική κατ
· Μπορεί η εφαρμογή του πλαισίου να έχει επίπτωση στη ποσοστιαία μεταβολή ΑΕΠ ανά πενταετία;				+	Μεσοπρόθεσμη Μόνιμη	Μέσω της εφαρμογής του πλαισίου αναμένεται εμπλουτισμός του τουριστικού προϊόντος, διάχυση των θετικών αποτελεσμάτων σε ευρύτερη της σημερινής περιοχής με συνέπεια τόσο την απόλυτη αύξηση του τομεακού παραγόμενου Προϊόντος, όσο και την καλύτερη χωρική κατ
· Μπορεί η εφαρμογή του πλαισίου να συμβάλλει στην προστασία των υλικών περιουσιακών στοιχείων;				+	Μεσοπρόθεσμη Μόνιμη	Μέσω της εφαρμογής των χωρικών ρυθμίσεων του πλαισίου αναμένεται σημαντική μείωση των σχετικών συγκρούσεων χρήσεων γης καθώς και μεγαλύτερη ασφάλεια δικαίου στο επενδυόμενο κεφάλαιο με θετικά αποτελέσματα στην αξία των υλικών περιουσιακών στοιχείων.
Μπορεί η εφαρμογή του πλαισίου να συμβάλλει στη μείωση του δείκτη ανεργίας				+	Μεσοπρόθεσμη Μόνιμη	Μέσω της εφαρμογής των χωρικών ρυθμίσεων του πλαισίου στο πλαίσιο της διάχυσης της τουριστικής οργάνωσης και της αναβάθμισης των παρεχόμενων υπηρεσιών αναμένεται να δημιουργηθούν νέες θέσεις εργασίας
ΠΟΛΙΤΙΣΤΙΚΗ - ΙΣΤΟΡΙΚΗ - ΑΡΧΙΤΕΚΤΟΝΙΚΗ ΚΛΗΡΟΝΟΜΙΑ [Η εφαρμογή του πλαισίου προστατεύει ή/και αναδεικνύει το πολιτιστικό -άυλο και δομημένο - ανθρωπογενές περιβάλλον;]						Το πλαίσιο αναμένεται να έχει θετικές επιπτώσεις στα τοπικά χαρακτηριστικά και το ανθρωπογενές περιβάλλον, εφόσον σεβεται τη φυσιογνωμία του δομημένου χώρου και αναδεικνύει (π.χ. παραδοσιακή αρχιτεκτονική, κουλτούρα, χρήση παραδοσιακών τοπικών υλικών). Ε
· Ο αριθμός των περιοχών και μνημείων (πολιτιστικών - ιστορικών - αρχιτεκτονικών) μπορεί να επηρεασθεί από την εφαρμογή του πλαισίου;				+	Μεσοπρόθεσμη Μόνιμη	Βάσει μιας εκ των κυριότερων κατευθύνσεων του πλαισίου (προστασία και ανάδειξη πολιτιστικών πόρων) είναι προφανής η θετική επίπτωση της εφαρμογής τους σε στοιχεία του πολιτιστικού περιβάλλοντος της χώρας όπως κληρονομία μνημεία, αρχαιολογικοί χώροι και παρ
· Η εφαρμογή του πλαισίου μπορεί να έχει επίπτωση στους κηρυγμένους παραδοσιακούς οικισμούς;				+	Μεσοπρόθεσμη Μόνιμη	Βάσει μιας εκ των κυριότερων κατευθύνσεων του πλαισίου (προστασία και ανάδειξη πολιτιστικών πόρων) είναι προφανής η θετική επίπτωση της εφαρμογής τους σε στοιχεία του πολιτιστικού περιβάλλοντος της χώρας όπως κληρονομία μνημεία, αρχαιολογικοί χώροι και παρ
· Η εφαρμογή του πλαισίου μπορεί να αλλοιώσει τις παραδόσεις και την πολιτιστική ταυτότητα;				+	Μεσοπρόθεσμη Μόνιμη	Βάσει μιας εκ των κυριότερων κατευθύνσεων του πλαισίου όπως προώθηση παραδοσιακής κουζίνας και άλλων άλλων δράσεων που σχετίζονται με τις παραδόσεις και την κουλτούρα της κάθε περιοχής είναι προφανής η θετική επίπτωση της εφαρμογής τους στις διαφύλαξη και
ΤΟΠΙΟ [Το πλαίσιο σεβεται και προστατεύει τα χαρακτηριστικά και την ποικιλία του Ελληνικού τοπίου;]						Οι κατευθύνσεις χωρικής οργάνωσης των τουριστικών δραστηριοτήτων στην πλειονότητά τους αποβλέπουν στην προστασία και ανάδειξη του τοπίου.
· Η εφαρμογή του πλαισίου μπορεί να έχει επίπτωση στην ποιότητα και τα χαρακτηριστικά του τοπίου;			?			Οι κατευθύνσεις χωρικής οργάνωσης των τουριστικών δραστηριοτήτων στην πλειονότητά τους αποβλέπουν στην προστασία και ανάδειξη του τοπίου και οι όποιες επιπτώσεις από την αναμενόμενη αύξηση της χρήσης των πόρων αναμένονται περιορισμένες εφόσον τηρηθούν τα

Από τις απαντήσεις στα ερωτήματα του πίνακα που προηγήθηκε και αφορούν στις πιθανές επιπτώσεις από την εφαρμογή των κατευθύνσεων χωρικής οργάνωσης ανά κατηγορία περιοχών προκύπτουν τα εξής συμπεράσματα:

Δεν αναμένεται αξιόλογη επίπτωση στο σύνολο των ειδών χλωρίδας και πανίδας, στο ποσοστό των απειλούμενων ειδών, στον αριθμό, τον τύπο και την κατάσταση διατήρησης των οικοτόπων. Ομοίως δεν αναμένεται αξιόλογη επίπτωση γενικά στις προστατευόμενες περιοχές, τα προτεινόμενα ΤΙΦΚ, τα χαρακτηριστικά και την ποιότητα του τοπίου με τη λήψη των προτεινόμενων μέτρων.

Ειδικότερα με τις κατευθύνσεις του πλαισίου για τις περιοχές του δικτύου Natura 2000 επιδιώκεται μεταξύ άλλων ο περιορισμός της δόμησης μικρών τουριστικών καταλυμάτων, στους οικισμούς και σε μια ζώνη πλάτους 500 μ. γύρω από αυτούς που ουσιαστικά αποτελεί την περιοχή της μελλοντικής επέκτασής τους, εφόσον διαπιστώνεται σχετικός κορεσμός του οικιστικού χώρου.

Αντίστοιχα θετικά αναμένονται τα αποτελέσματα για τη διαφύλαξη της φυσιογνωμίας της «κρίσιμης ζώνης» των παράκτιων περιοχών τόσο με τον καθορισμό ικανοποιητικής απόστασης δόμησης από τη γραμμή του αιγιαλού και τις ρυθμίσεις για τη ζώνη υψηλής ανταγωνιστικότητας συμπεριλαμβανομένης της κατεύθυνσης για διατήρηση των φυσικών χαρακτηριστικών της σε ορισμένα τμήματα της ακτογραμμής, όσο και με τις κατευθύνσεις του πλαισίου για την κατά προτεραιότητα προώθηση δράσεων αποκατάστασης της αισθητικής του τοπίου και αναβάθμισης της λειτουργίας του χώρου.

Παράλληλα η δυνατότητα ανάπτυξης σύνθετων και ολοκληρωμένων τουριστικών υποδομών σταθερού παραθερισμού στις περιοχές του δικτύου Natura 2000 με όρους όπως η εξαίρεση των οικοτόπων προτεραιότητας, η συγκέντρωση της δόμησης αλλά και ο περιορισμός της (κάλυψη που δεν μπορεί να υπερβαίνει το 2% της έκτασης του γηπέδου), προστασία και αναβάθμιση των οικολογικών χαρακτηριστικών του χώρου αναμένεται να έχει περιορισμένες έως ουδέτερες επιπτώσεις ως προς τη βιοποικιλότητα, τη χλωρίδα και τη πανίδα της χώρας που σε κάθε περίπτωση αντισταθμίζονται από τις θετικές για την οικονομία και την κοινωνία των περιοχών αυτών επιπτώσεις.

Ωστόσο κάποια αμφιβολία δημιουργείται ως προς την επίδραση στους οικοτόπους, στη χλωρίδα, την πανίδα και στο τοπίο των ακατοίκητων νησιών και βραχονησίδων από το γεγονός ότι δεν προκύπτουν με σαφήνεια τα κριτήρια για τις περιπτώσεις που χρήζουν απόλυτης προστασίας.

Ομοίως, κάποια αμφιβολία δημιουργείται ως προς τις επιπτώσεις βελτίωσης της προσβασιμότητας του ορεινού χώρου, στο τοπίο, την χλωρίδα και την πανίδα

εφόσον δεν ληφθούν τα κατάλληλα μέτρα στο αντίστοιχο επίπεδο σχεδιασμού ή και την περιβαλλοντική αδειοδότηση των σχετικών έργων.

Οι κατευθύνσεις του πλαισίου προάγουν την κοινωνική συνοχή, την οικονομική μεγέθυνση και σέβονται τα υλικά περιουσιακά στοιχεία. Επομένως αναμένεται να έχει θετικές επιπτώσεις στους τομείς της κοινωνίας και της οικονομίας.

Η εφαρμογή του Πλαισίου δεν αναμένεται να έχει επιπτώσεις στην ανθρώπινη υγεία και στον πληθυσμό σε βραχυχρόνιο ορίζοντα, αλλά εκτιμάται πως θα έχει θετικές επιδράσεις σε αυτούς του τομείς δευτερογενώς και μεσοπρόθεσμα, μέσα από την ποιοτική και ποσοτική αναβάθμιση των υποδομών υγείας και την ενδυνάμωση των τοπικών κοινωνιών.

Το έδαφος δεν αναμένεται να επηρεασθεί από την εφαρμογή του Πλαισίου σε εθνικό επίπεδο. Εκφράζεται πάντως προβληματισμός λόγω των δυνατοτήτων κατάληψης αγροτικής γης, τις οποίες παρέχει υπό όρους το Πλαίσιο.

Η αύξηση της τουριστικής κίνησης και των επισκεπτών και η συνεπακόλουθη αύξηση των τουριστικών καταλυμάτων θα οδηγήσει σε μεσοπρόθεσμο ορίζοντα στην αύξηση των απαιτήσεων σε νερό και ενέργεια. Επιπροσθέτως και για τους ίδιους λόγους θα αυξηθούν τα υγρά και στερεά απόβλητα.

Η αύξηση της τουριστικής κίνησης που θα αναλογεί και σε περισσότερες μετακινήσεις σε μεσοπρόθεσμο ορίζοντα ίσως επηρεάσει σε πολύ μικρό βαθμό τις εκπομπές αερίων ρύπων. Περισσότερο έντονο το προηγούμενο φαινόμενο αναμένεται, εφόσον υπάρξει, να είναι στις περιοχές με περιθώρια ανάπτυξης μαζικού τουρισμού.

Το Πλαίσιο αναμένεται να έχει θετικές επιπτώσεις στα τοπικά χαρακτηριστικά και το ανθρωπογενές περιβάλλον, εφόσον σέβεται τη φυσιογνωμία του δομημένου χώρου και δίνει κατευθύνσεις για την ανάδειξή της (π.χ παραδοσιακή αρχιτεκτονική, χρήση παραδοσιακών τοπικών υλικών). Επίσης η πολιτιστική κληρονομιά θα αναδειχθεί με την εφαρμογή του Πλαισίου, το οποίο αναμένεται να έχει θετικές επιπτώσεις στην προστασία και αποκατάσταση του πολιτιστικού αποθέματος.

8.2.2 Εκτίμηση και αξιολόγηση σημαντικών περιβαλλοντικών επιπτώσεων σε σχέση με τις κατευθύνσεις χωρικής οργάνωσης ανά ειδική μορφή τουρισμού

Η εκτίμηση και αξιολόγηση των πιθανών επιπτώσεων σε σχέση με την εφαρμογή των κατευθύνσεων χωρικής οργάνωσης των ειδικών μορφών τουρισμού παρουσιάζεται στον επόμενο πίνακα:

ΕΚΤΙΜΗΣΗ ΚΑΙ ΑΞΙΟΛΟΓΗΣΗ ΠΕΡΙΒΑΛΛΟΝΤΙΚΩΝ ΕΠΙΠΤΩΣΕΩΝ ΤΩΝ ΚΑΤΕΥΘΥΝΣΕΩΝ ΧΩΡΙΚΗΣ ΟΡΓΑΝΩΣΗΣ ΕΙΔΙΚΩΝ ΜΟΡΦΩΝ ΤΟΥΡΙΣΜΟΥ						
ΠΕΡΙΒΑΛΛΟΝΤΙΚΟΙ ΤΟΜΕΙΣ	ΕΠΙΠΤΩΣΕΙΣ					ΣΧΟΛΙΑ
	Ουδέτερη σχέση	Αμφιβολία ως προς την επίπτωση	ΠΡΩΤΟΓΕΝΗΣ	ΔΕΥΤΕΡΟΓΕΝΗΣ	ΧΑΡΑΚΤΗΡΙΣΜΟΣ ΕΠΙΠΤΩΣΗΣ	
ΒΙΟΠΟΙΚΙΛΟΤΗΤΑ -ΧΛΩΡΙΔΑ- ΠΑΝΙΔΑ: [Η εφαρμογή του πλαισίου προστατεύει ή/και και προάγει τη βιοποικιλότητα, τη χλωρίδα και τη πανίδα της χώρας;]						
· Η εφαρμογή του πλαισίου θα έχει επίπτωση στο σύνολο των ειδών χλωρίδας και πανίδας;	0					Εκτιμάται πως υπάρχουν πιθανότητες αρνητικών επιπτώσεων κυρίως λόγω τουριστικών δραστηριοτήτων σε περιβαλλοντικά ευαίσθητες.
· Η εφαρμογή του πλαισίου θα επηρεάσει το ποσοστό απειλούμενων ειδών;	0					Λαμβάνοντας υπόψη τις κατευθύνσεις του πλαισίου, δεν αναμένονται αρνητικές επιπτώσεις σε εθνικό επίπεδο
· Η εφαρμογή του πλαισίου θα έχει επίπτωση στον αριθμό, το τύπο και τη κατάσταση διατήρησης των οικοτόπων;			-		Μεσοπρόθεσμη Μόνιμη	Λόγω της αναμενόμενης αύξησης του αριθμού των επισκεπτών σε περιβαλλοντικά ευαίσθητες περιοχές, καθώς και λόγω της ανάγκης υποστηρικτικών υποδομών εκτιμάται πως μπορεί να προκύψουν πιθανές αρνητικές επιπτώσεις
· Οι προστατευόμενες περιοχές σε εθνικό επίπεδο μπορεί να επηρεαστούν από την εφαρμογή του σχεδίου;			-		Μεσοπρόθεσμη Μόνιμη	Λόγω της αναμενόμενης αύξησης του αριθμού των επισκεπτών σε περιβαλλοντικά ευαίσθητες περιοχές, καθώς και λόγω της ανάγκης υποστηρικτικών υποδομών εκτιμάται πως μπορεί να προκύψουν πιθανές αρνητικές επιπτώσεις
ΠΡΟΣΤΑΤΕΥΟΜΕΝΕΣ ΠΕΡΙΟΧΕΣ: Οι προστατευόμενες περιοχές σε εθνικό επίπεδο μπορεί να επηρεαστούν από την εφαρμογή του Πλαισίου;						
· Οι προστατευόμενες περιοχές σε εθνικό επίπεδο μπορεί να επηρεαστούν από την εφαρμογή του σχεδίου;	0					Το πλαίσιο κατά κύριο λόγο προάγει τη διαφύλαξη της ακεραιότητας και της συνεκτικότητας των προστατευόμενων περιοχών. Οι όποιες επιπτώσεις από την εφαρμογή των κατευθύνσεων ανάπτυξης ειδικών μορφών τουρισμού αναμένονται ιδιαίτερα περιορισμένες και αντιμετ
ΠΛΗΘΥΣΜΟΣ [Η εφαρμογή του πλαισίου συμβάλλει στην αποτελεσματική προστασία του πληθυσμού και της κοινωνικής συνοχής;]						
· Μπορεί η εφαρμογή του πλαισίου να επηρεάσει τη πληθυσμιακή μεταβολή της χώρας;				+	Μεσοπρόθεσμη Μόνιμη	Το πλαίσιο κατά τεκμήριο σέβεται και προάγει τα υλικά περιουσιακά στοιχεία, την οικονομική μεγέθυνση και την κοινωνική συνοχή.
· Μπορεί η εφαρμογή του πλαισίου να επηρεάσει την ηλικιακή σύνθεση του πληθυσμού της χώρας;				+	Μεσοπρόθεσμη Μόνιμη	Η εφαρμογή του πλαισίου αναμένεται δευτερογενώς να συμβάλει θετικά κυρίως λόγω της συγκράτησης τουριστικών πληθυσμών και ενίσχυσης αντίστοιχων τοπικών οικονομιών.
· Μπορεί η εφαρμογή του πλαισίου να συμβάλει στην άμβλυνση των κοινωνικών ανισοτήτων;				+	Μακροπρόθεσμη Μόνιμη	Η εφαρμογή του πλαισίου αναμένεται δευτερογενώς να συμβάλει θετικά κυρίως λόγω της συγκράτησης τουριστικών πληθυσμών και ενίσχυσης αντίστοιχων τοπικών οικονομιών.
ΑΝΘΡΩΠΙΝΗ ΥΓΕΙΑ [Η εφαρμογή του πλαισίου προστατεύει και προάγει την ανθρώπινη υγεία]						
· Είναι πιθανή η επίπτωση στο προσδόκιμο ζωής κατά τη γέννηση από την εφαρμογή του πλαισίου;				+	Μεσοπρόθεσμη Μόνιμη	Αναμένεται θετική επίδραση στην ανθρώπινη υγεία κυρίως μέσα από τη βελτίωση των υποδομών υγείας.
· Μπορεί να επηρεαστεί το προσδόκιμο υγιούς ζωής κατά τη γέννηση από την εφαρμογή του πλαισίου;				+	Μεσοπρόθεσμη Μόνιμη	Αναμένονται έμμεσες θετικές επιπτώσεις στην ανθρώπινη υγεία λόγω της βελτίωσης των προτεινόμενων υποδομών και υπηρεσιών υγείας στις περιοχές προτεραιότητας τουρισμού
· Η πιθανότητα θανάτου σε ηλικία κάτω των 5 ετών μπορεί να επηρεασθεί από την εφαρμογή του πλαισίου;				+	Μεσοπρόθεσμη Μόνιμη	Αναμένονται έμμεσες θετικές επιπτώσεις στην ανθρώπινη υγεία λόγω της βελτίωσης των προτεινόμενων υποδομών και υπηρεσιών υγείας στις περιοχές προτεραιότητας τουρισμού
· Η πιθανότητα θανάτου μεταξύ 15 και 60 ετών μπορεί να επηρεασθεί από την εφαρμογή του πλαισίου;				+	Μεσοπρόθεσμη Μόνιμη	Αναμένονται έμμεσες θετικές επιπτώσεις στην ανθρώπινη υγεία λόγω της βελτίωσης των προτεινόμενων υποδομών και υπηρεσιών υγείας στις περιοχές προτεραιότητας τουρισμού
· Η εφαρμογή του πλαισίου μπορεί να έχει επίπτωση στις συνολικές δαπάνες για την υγεία ως ποσοστό του Α.Ε.Π.;			+		Μεσοπρόθεσμη Μόνιμη	Λόγω της διεύρυνσης και βελτίωσης των υποδομών και παροχών υγείας στις περιοχές προτεραιότητας τουρισμού αναμένεται αύξηση των ποσοστών δαπανών υγείας επί του συνολικού ΑΕΠ.
ΕΔΑΦΙΚΟΙ ΠΟΡΟΙ [Η εφαρμογή του πλαισίου μπορεί να επηρεάσει την ποιότητα των εδαφικών πόρων;]						
· Η εφαρμογή του πλαισίου μπορεί να επηρεάσει την ποιότητα των εδαφικών πόρων;		?				Σε επίπεδο εθνικού χώρου δεν αναμένονται αρνητικές επιπτώσεις. Κάποιες αμφιβολίες εκφράζονται όσον αφορά τη δημιουργία εγκαταστάσεων γκολφ για τον περιορισμό των οποίων διατυπώνονται σχετικές κατευθύνσεις
ΥΔΑΤΙΚΟ ΠΕΡΙΒΑΛΛΟΝ [Η εφαρμογή του πλαισίου προστατεύει και προάγει την ποιότητα των υδάτων και βοηθά την ορθολογική διαχείρισή τους;]						
· Η εφαρμογή του πλαισίου μπορεί να έχει επίπτωση στην ποιότητα των εσωτερικών και κολυμβητικών νερών;	0					Η αύξηση του αριθμού επισκεπτών καθώς και η δημιουργία εγκαταστάσεων γκολφ, εκτιμάται πως θα έχει αρνητικές επιπτώσεις ως προς τις αναγκαίες απολήψεις νερού.
· Η εφαρμογή του πλαισίου μπορεί να έχει επίπτωση στις απολήψεις νερού		?				Σε επίπεδο εθνικού χώρου δεν αναμένονται επιπτώσεις στην ποιότητα των υδάτων.
· Η εφαρμογή του πλαισίου μπορεί να έχει επίπτωση στις απολήψεις νερού						Αμφιβολίες εκφράζονται ως προς τις αναγκαίες απολήψεις νερού από την αύξηση της τουριστικής κίνησης και του αριθμού επισκεπτών καθώς και από τη δημιουργία και συντήρηση των εγκαταστάσεων γκολφ για τον περιορισμό των οποίων διατυπώνονται σχετικές κατευθύνσεις
ΑΤΜΟΣΦΑΙΡΙΚΟ ΠΕΡΙΒΑΛΛΟΝ [Η εφαρμογή του πλαισίου βοηθά τη μείωση της αέριας ρύπανσης ή των αέριων εκπομπών και προστατεύει την ποιότητα του αέρα;]						
· Η εφαρμογή του πλαισίου μπορεί να έχει επίπτωση στην κατά κεφαλή εκπομπή SO ₂ και NO _x ;	0					Η επιθυμητή από το πλαίσιο αύξηση του αριθμού των επισκεπτών της χώρας και των σχετικών μετακινήσεων, δεν εκτιμάται ως ικανή να επηρεάσει τα σχετικά μεγέθη σε εθνικό επίπεδο
· Η εφαρμογή του πλαισίου μπορεί να έχει επίπτωση στην κατά κεφαλή εκπομπή SO ₂ και NO _x ;	0					Η επιθυμητή από το πλαίσιο αύξηση του αριθμού των επισκεπτών της χώρας και των σχετικών μετακινήσεων, δεν εκτιμάται ως ικανή να επηρεάσει τα σχετικά μεγέθη σε εθνικό επίπεδο.

· Η εφαρμογή του πλαισίου μπορεί να επηρεάσει την ποιότητα της ατμόσφαιρας στο αστικό περιβάλλον;	0					Η επιθυμητή από το πλαίσιο αύξηση του αριθμού των επισκεπτών της χώρας και των σχετικών μετακινήσεων, δεν εκτιμάται ως ικανή να επηρεάσει τα σχετικά μεγέθη σε εθνικό επίπεδο.
· Μπορεί να υπάρξει επηρεασμός της εξέλιξης των εκπομπών αερίων ρύπων και της απόκλισης από του στόχους της οδηγίας 2001/81;	0					Η επιθυμητή από το πλαίσιο αύξηση του αριθμού των επισκεπτών της χώρας και των σχετικών μετακινήσεων, δεν εκτιμάται ως ικανή να επηρεάσει τα σχετικά μεγέθη σε εθνικό επίπεδο.
ΚΛΙΜΑΤΙΚΕΣ ΑΛΛΑΓΕΣ: [Η εφαρμογή του πλαισίου του Πλαισίου βοηθά στον περιορισμό των εκπομπών αερίων του θερμοκηπίου και κατ' επέκταση των κλιματικών αλλαγών;]						
· Η εφαρμογή του πλαισίου βοηθά τη μείωση της κατανάλωσης ενέργειας, ή των εκπομπών CO2 ή προάγει τη χρήση εναλλακτικών μορφών ενέργειας;	0					Η επιθυμητή από το πλαίσιο αύξηση του αριθμού των επισκεπτών της χώρας και των σχετικών μετακινήσεων, δεν εκτιμάται ως ικανή να επηρεάσει τα σχετικά μεγέθη σε εθνικό επίπεδο.
ΑΠΟΒΛΗΤΑ (ΣΤΕΡΕΑ & ΥΓΡΑ) [Η εφαρμογή του πλαισίου βοηθά τη μείωση παραγωγής αστικών υγρών και στερεών αποβλήτων, ή/και την ανακύκλωση των απορριμμάτων;]						
· Η εξέλιξη της παραγωγής αστικών απορριμμάτων μπορεί να επηρεαστεί από την εφαρμογή του προγράμματος;				-	Μεσοπρόθεσμη Μόνιμη	Λόγω της αύξησης του αριθμού των επισκεπτών, πρέπει να αναμένεται σε μεσοπρόθεσμο ορίζοντα αύξηση της ποσότητας των στερεών απορριμμάτων.
· Η ανακύκλωση υλικών συσκευασίας μπορεί να επηρεαστεί από την εφαρμογή του πλαισίου;	0					Η εφαρμογή των χωρικών κατευθύνσεων του πλαισίου δεν αναμένεται να έχει άμεσες επιπτώσεις στη διαχείριση των στερεών απορριμμάτων, αν και εμμέσως αναμένονται θετικές επιπτώσεις που θα προκύψουν από τις υποστηρικτικές υποδομές που προτείνονται
· Μπορεί να υπάρξει επίπτωση στην ποσοστιαία συμμετοχή των μεθόδων διάθεσης απορριμμάτων;	0					
· Η επεξεργασία των αστικών λυμάτων μπορεί να επηρεαστεί από την εφαρμογή του πλαισίου;				+	Μεσοπρόθεσμη Μόνιμη	Παρά την αναμενόμενη αύξηση των υγρών αποβλήτων, αναμένεται έμμεση θετική επίπτωση στην επεξεργασία των λυμάτων κυρίως λόγω των υποστηρικτικών υποδομών που προκύπτουν από τις κατευθύνσεις του πλαισίου.
ΕΝΕΡΓΕΙΑ [Η εφαρμογή του πλαισίου προωθεί την ενεργειακή αποδοτικότητα και προωθεί τη χρήση των εναλλακτικών μορφών;]						
· Η εφαρμογή του πλαισίου μπορεί να έχει επίπτωση στην συνολική ζήτηση ενέργειας;	0					Η κατασκευή των τουριστικών υποδομών και η εν γένει αύξηση της τουριστικής δραστηριότητας θα έχει ως αποτέλεσμα την αύξηση της συνολικής ζήτησης ενέργειας για τον περιορισμό των οποίων διατυπώνονται σχετικές κατευθύνσεις (πριμοδότηση της βελτίωσης της ενε
ΚΟΙΝΩΝΙΚΟ - ΟΙΚΟΝΟΜΙΚΟ ΠΕΡΙΒΑΛΛΟΝ [Το πλαίσιο προάγει την κοινωνική - οικονομική ευημερία;]						
				+		Το πλαίσιο κατά τεκμήριο σέβεται και προάγει τα υλικά περιουσιακά στοιχεία, την οικονομική μεγέθυνση και την κοινωνική συνοχή.
· Μπορεί να επηρεαστεί το κατά κεφαλή ΑΕΠ από την εφαρμογή του πλαισίου;				+	Βραχυπρόθεσμη Μόνιμη	Μέσω της εφαρμογής του πλαισίου αναμένεται εμπλουτισμός του τουριστικού προϊόντος, διάχυση των θετικών αποτελεσμάτων σε ευρύτερη της σημερινής περιοχής με συνέπεια τόσο την απόλυτη αύξηση του τομεακού παραγόμενου Προϊόντος, όσο και την καλύτερη χωρική κατα
· Μπορεί η εφαρμογή του πλαισίου να έχει επίπτωση στη ποσοστιαία μεταβολή ΑΕΠ ανά πενταετία;				+	Μεσοπρόθεσμη Μόνιμη	Μέσω της εφαρμογής του πλαισίου αναμένεται εμπλουτισμός του τουριστικού προϊόντος, διάχυση των θετικών αποτελεσμάτων σε ευρύτερη της σημερινής περιοχής με συνέπεια τόσο την απόλυτη αύξηση του τομεακού παραγόμενου Προϊόντος, όσο και την καλύτερη χωρική κατα
· Μπορεί η εφαρμογή του πλαισίου να συμβάλλει στην προστασία των υλικών περιουσιακών στοιχείων;				+	Μεσοπρόθεσμη Μόνιμη	Μέσω της εφαρμογής των κατευθύνσεων του πλαισίου αναμένεται σημαντική μείωση των σχετικών συγκρούσεων χρήσεων γης καθώς και μεγαλύτερη ασφάλεια δικαίου στο ετενοθυμνο κεφάλαιο με θετικά αποτελέσματα στην αξία των υλικών περιουσιακών στοιχείων.
Μπορεί η εφαρμογή του πλαισίου να συμβάλλει στη μείωση του δείκτη ανεργίας				+	Μεσοπρόθεσμη Μόνιμη	Μέσω της εφαρμογής των κατευθύνσεων του πλαισίου στο πλαίσιο της διάχυσης της τουριστικής οργάνωσης και της αναβάθμισης των παρεχόμενων υπηρεσιών αναμένεται να δημιουργηθούν νέες θέσεις εργασίας
ΠΟΛΙΤΙΣΤΙΚΗ - ΙΣΤΟΡΙΚΗ - ΑΡΧΙΤΕΚΤΟΝΙΚΗ ΚΛΗΡΟΝΟΜΙΑ [Η εφαρμογή του πλαισίου προστατεύει ή/και αναδεικνύει το πολιτιστικό -άυλο και δομημένο - ανθρωπινογενές περιβάλλον;]						
· Ο αριθμός των περιοχών και μνημείων (πολιτιστικών - ιστορικών - αρχιτεκτονικών) μπορεί να επηρεαστεί από την εφαρμογή του πλαισίου;				+	Μεσοπρόθεσμη Μόνιμη	Βάσει μιας εκ των κυριότερων κατευθύνσεων του πλαισίου (προστασία και ανάδειξη πολιτιστικών πόρων) είναι προφανής η θετική επίπτωση της εφαρμογής τους σε στοιχεία του πολιτιστικού περιβάλλοντος της χώρας όπως κληρονομία μνημεία, αρχαιολογικοί χώροι και παρ
· Η εφαρμογή του πλαισίου μπορεί να έχει επίπτωση στους κληρονομικούς παραδοσιακούς οικισμούς;				+	Μεσοπρόθεσμη Μόνιμη	Βάσει μιας εκ των κυριότερων κατευθύνσεων του πλαισίου (προστασία και ανάδειξη πολιτιστικών πόρων) είναι προφανής η θετική επίπτωση της εφαρμογής τους σε στοιχεία του πολιτιστικού περιβάλλοντος της χώρας όπως κληρονομία μνημεία, αρχαιολογικοί χώροι και παρ
· Η εφαρμογή του πλαισίου μπορεί να αλλοιώσει τις παραδόσεις και την πολιτιστική ταυτότητα;				+	Μεσοπρόθεσμη Μόνιμη	Βάσει μιας εκ των κυριότερων κατευθύνσεων του πλαισίου όπως προώθηση παραδοσιακής κουζίνας και άλλων άυλων δράσεων που σχετίζονται με τις παραδόσεις και την κουλτούρα της κάθε περιοχής είναι προφανής η θετική επίπτωση της εφαρμογής τους στις διαφύλαξη και
ΤΟΠΙΟ [Το πλαίσιο σέβεται και προστατεύει τα χαρακτηριστικά και την ποικιλία του Ελληνικού τοπίου;]						
· Η εφαρμογή του πλαισίου μπορεί να έχει επίπτωση στην ποιότητα και τα χαρακτηριστικά του τοπίου;			?			Οι κατευθύνσεις χωρικής οργάνωσης των τουριστικών δραστηριοτήτων στην πλειονότητά τους αποβλέπουν στην προστασία και ανάδειξη του τοπίου.
						Οι κατευθύνσεις χωρικής οργάνωσης για τις ειδικές μορφές τουρισμού στην πλειονότητά τους αποβλέπουν στην προστασία του τοπίου. Ωστόσο διατηρούνται αμφιβολίες ως προς τις συνολικές επιπτώσεις που δεν ληφθούν τα κατάλληλα μέτρα στο πλαίσιο υλοποίησης των επιμ

Όσον αφορά τον **πολιτιστικό, θρησκευτικό, συνεδριακό, αθλητικό** και **αστικό τουρισμό** δεν προκύπτουν πιθανές σημαντικές επιπτώσεις στους τομείς της χλωρίδας, της πανίδας, του εδάφους, των νερών, της ενέργειας καθώς και των υγρών και στερεών αποβλήτων.

Σύμφωνα με τις κατευθύνσεις του Πλαισίου θα οργανωθεί καλύτερα η τουριστική δραστηριότητα, σε χώρους όμως που και σήμερα υφίσταται, δημιουργώντας τις προϋποθέσεις για τη προώθηση και βέλτιστη λειτουργία της τουριστικής δραστηριότητας.

Με τις κατευθύνσεις του πλαισίου δίνεται η δυνατότητα αξιοποίησης και αναβάθμισης των υφιστάμενων υποδομών, εκτιμάται δε πως προστατεύεται και αναβαθμίζεται το ανθρωπογενές περιβάλλον.

Υπό αυτή την έννοια δεν αναμένεται να υπάρξουν αρνητικές επιπτώσεις. Αντιθέτως εκτιμάται πως θα υπάρξουν θετικές επιπτώσεις στα ζητήματα που άπτονται οικονομικών και κοινωνικών θεμάτων, καθώς και στην ανθρώπινη υγεία και τον πληθυσμό.

Ο **θαλάσσιος τουρισμός** φαίνεται πως θα έχει επιπτώσεις κυρίως όσον αφορά στην αυξημένη ανάγκη για ενέργεια και νερό, στη παραγόμενη ποσότητα απορριμμάτων και πιθανόν στο θαλάσσιο περιβάλλον, λόγω της αύξησης των επισκεπτών που χρησιμοποιούν αυτό τον τρόπο διακοπών. Η προτεινόμενη δημιουργία «πράσινων υποδομών» εκτιμάται πως, σαν συνοδή δομή, θα μετριάσει τις αρνητικές επιπτώσεις.

Η ανάγκη αύξησης των υποδομών υποδοχής και εξυπηρέτησης σκαφών αναψυχής, σαν άμεση επίπτωση αναμένεται να έχει την αλλαγή της φυσιογνωμίας των περιοχών στις οποίες θα βελτιωθούν ή θα δημιουργηθούν νέες υποδομές.

Θετικές επιπτώσεις αναμένονται τέλος στους οικονομικούς και κοινωνικούς τομείς, ενώ δεν προβλέπεται επηρεασμός της ανθρώπινης υγείας και του πληθυσμού.

Από την υλοποίηση επενδύσεων **γκολφ**, ενδέχεται κατά περίπτωση να προκύψουν κάποιες αρνητικές επιπτώσεις όπως:

- πιέσεις στις ποσότητες νερού, που είναι διαθέσιμες για άλλες χρήσεις (ύδρευση, άρδευση, βιομηχανία),
- αύξηση της κατανάλωσης ενέργειας, εφόσον προκριθούν λύσεις, όπως η επαναχρησιμοποίηση προϊόντων μονάδων επεξεργασίας λυμάτων και η αφαλάτωση,
- υποβάθμιση της βιοποικιλότητας και του τοπίου καθώς και αύξηση των διαβρωτικών φαινομένων, λόγω της υποβάθμισης της φυσικής εδαφοκάλυψης,
- πιθανή ρύπανση του εδάφους, των υδροφορέων και της ατμόσφαιρας, λόγω χημικών εισροών, ιδίως για τη συντήρηση των χλοοταπήςτων (φυτοφαρμάκων και λιπασμάτων), που όμως μπορούν να αποφευχθούν, αν ληφθούν τα προτεινόμενα από το Πλαίσιο μέτρα ορθής περιβαλλοντικής διαχείρισης, διασφάλισης της προστασίας του περιβάλλοντος και

ιδιαίτερα των υδάτινων πόρων από κινδύνους εξάντλησης και ρύπανσης και τηρηθούν αυστηρά τόσο στο πλαίσιο των διαδικασιών αδειοδότησης των εγκαταστάσεων γκολφ όσο στις φάσεις κατασκευής και λειτουργίας τους.

Ο **χιονοδρομικός** καθώς και ο **ιαματικός** και **θεραπευτικός τουρισμός** δεν αναμένεται να έχουν σημαντικές επιπτώσεις στη βιοποικιλότητα, τη χλωρίδα, τη πανίδα, τον πληθυσμό, την ανθρώπινη υγεία, το έδαφος, τα ύδατα, τους κλιματικούς παράγοντες και το τοπίο, εφόσον οι κατευθύνσεις του Πλαισίου δεν εκτιμάται πως δημιουργούν περαιτέρω ένταση από την ήδη υπάρχουσα, στις περιοχές εκείνες που οι παραπάνω δραστηριότητες έχουν ήδη αναπτυχθεί.

Ουσιαστικά το Πλαίσιο προτείνει την καλύτερη χωρική οργάνωση ήδη υφισταμένων δραστηριοτήτων.

Τέλος ο **καταδυτικός τουρισμός**, ο **τουρισμός φύσης**, και οι **αθλητικές δραστηριότητες του ορεινού χώρου**, έχουν στενή σύνδεση με σημαντικές περιβαλλοντικά περιοχές. Το όμορφο τοπίο και το παρθένο περιβάλλον, ορεινό, παράκτιο και θαλάσσιο, είναι απαραίτητα στοιχεία για την υλοποίηση τέτοιων μορφών τουριστικής δραστηριότητας. Σε αυτή τη βάση είναι σαφές πως τέτοιου είδους δραστηριότητες ενέχουν κινδύνους για την περιβαλλοντική ισορροπία.

Εκτιμάται έτσι πως είναι πιθανό να υπάρξουν αρνητικές επιπτώσεις κυρίως στους οικοτόπους, στο τοπίο, στην ενέργεια καθώς και στην αύξηση της ποσότητας των απορριμμάτων.

Οι προτάσεις για τη χωροθέτηση αυτών των δραστηριοτήτων λαμβάνουν υπόψιν περιβαλλοντικά ζητήματα με σκοπό να απαλύνουν τις ενδεχόμενες επιπτώσεις. Παρόλα αυτά, εκτιμάται πως είναι απαραίτητες συνοδευτικές μελέτες και έρευνες για την πλήρη εφαρμογή των παρεχόμενων κατευθύνσεων ως προς συγκεκριμένους τομείς, ώστε να μην υπάρξουν περιβαλλοντικές αλλοιώσεις.

Δεν διαφαίνονται σημαντικές επιπτώσεις στον αέρα και τους κλιματικούς παράγοντες.

8.2.3 Εκτίμηση και αξιολόγηση σημαντικών περιβαλλοντικών επιπτώσεων σε σχέση με τις κατευθύνσεις χωρικής οργάνωσης ειδικών και τεχνικών υποδομών

Η εκτίμηση και αξιολόγηση των πιθανών επιπτώσεων σε σχέση με την εφαρμογή των κατευθύνσεων χωρικής οργάνωσης των ειδικών και τεχνικών υποδομών παρουσιάζεται στον επόμενο πίνακα:

ΕΚΤΙΜΗΣΗ ΚΑΙ ΑΞΙΟΛΟΓΗΣΗ ΠΕΡΙΒΑΛΛΟΝΤΙΚΩΝ ΕΠΙΠΤΩΣΕΩΝ ΤΩΝ ΚΑΤΕΥΘΥΝΣΕΩΝ ΧΩΡΙΚΗΣ ΟΡΓΑΝΩΣΗΣ ΕΙΔΙΚΩΝ ΚΑΙ ΤΕΧΝΙΚΩΝ ΥΠΟΔΟΜΩΝ						
ΠΕΡΙΒΑΛΛΟΝΤΙΚΟΙ ΤΟΜΕΙΣ	ΕΠΙΠΤΩΣΕΙΣ					ΣΧΟΛΙΑ
	Ουδέτερη σχέση	Αμφιβολία ως προς την επίπτωση	ΠΡΩΤΟΓΕΝΗΣ	ΔΕΥΤΕΡΟΓΕΝΗΣ	ΧΑΡΑΚΤΗΡΙΣΜΟΣ ΕΠΙΠΤΩΣΗΣ	
ΒΙΟΠΟΙΚΙΛΟΤΗΤΑ -ΧΛΩΡΙΔΑ- ΠΑΝΙΔΑ: [Η εφαρμογή του πλαισίου προστατεύει ή/και και προάγει τη βιοποικιλότητα, τη χλωρίδα και τη πανίδα της χώρας.]						Εκτιμάται πως υπάρχουν πιθανότητες αρνητικών επιπτώσεων κυρίως λόγω των έργων υποδομής και της τοποθέτησης κεραίων κινητής τηλεφωνίας σε περιβαλλοντικά ευαίσθητες.
- Η εφαρμογή του πλαισίου θα έχει επίπτωση στο σύνολο των ειδών χλωρίδας και πανίδας;	0					Λαμβάνοντας υπόψη τις κατευθύνσεις του πλαισίου, δεν αναμένονται αρνητικές επιπτώσεις σε εθνικό επίπεδο
- Η εφαρμογή του πλαισίου θα επηρεάσει το ποσοστό απειλούμενων ειδών;	0					Λαμβάνοντας υπόψη τις κατευθύνσεις του πλαισίου, δεν αναμένονται αρνητικές επιπτώσεις σε εθνικό επίπεδο
- Η εφαρμογή του πλαισίου θα έχει επίπτωση στον αριθμό, το τύπο και τη κατάσταση διατήρησης των οικοτόπων;	0					Λαμβάνοντας υπόψη τις κατευθύνσεις του πλαισίου, δεν αναμένονται αρνητικές επιπτώσεις σε εθνικό επίπεδο
ΠΡΟΣΤΑΤΕΥΟΜΕΝΕΣ ΠΕΡΙΟΧΕΣ: Οι προστατευόμενες περιοχές σε εθνικό επίπεδο μπορεί να επηρεαστούν από την εφαρμογή του Πλαισίου;						
- Οι προστατευόμενες περιοχές σε εθνικό επίπεδο μπορεί να επηρεαστούν από την εφαρμογή του σχεδίου;	0					Το πλαίσιο κατά κύριο λόγο προάγει τη διαφύλαξη της ακεραιότητας και της συνεκτικότητας των προστατευόμενων περιοχών.
ΠΛΗΘΥΣΜΟΣ [Η εφαρμογή του πλαισίου συμβάλλει στην αποτελεσματική προστασία του πληθυσμού και της κοινωνικής συνοχής.]						Το πλαίσιο κατά τεκμήριο σέβεται και προάγει τα υλικά περιουσιακά στοιχεία, την οικονομική μεγέθυνση και την κοινωνική συνοχή.
- Μπορεί η εφαρμογή του πλαισίου να επηρεάσει τη πληθυσμιακή μεταβολή της χώρας;				+	Μεσοπρόθεσμη Μόνιμη	Με δεδομένο πως οι κατευθύνσεις που δίδονται από το Πλαίσιο για τις ειδικές και τεχνικές υποδομές, βοηθούν την επίτευξη των κύριων στόχων του, αναμένονται θετικές δευτερογενείς επιπτώσεις αντίστοιχες αυτών που προκύπτουν από την εφαρμογή των κατευθύνσεων
- Μπορεί η εφαρμογή του πλαισίου να επηρεάσει την ηλικιακή σύνθεση του πληθυσμού της χώρας;				+	Μεσοπρόθεσμη Μόνιμη	
- Μπορεί η εφαρμογή του πλαισίου να συμβάλει στην άμβλυση των κοινωνικών ανισοτήτων;				+	Μακροπρόθεσμη Μόνιμη	
ΑΝΘΡΩΠΙΝΗ ΥΓΕΙΑ [Η εφαρμογή του πλαισίου προστατεύει και προάγει την ανθρώπινη υγεία]						Αναμένεται θετική επίδραση στην ανθρώπινη υγεία.
- Είναι πιθανή η επίπτωση στο προσδόκιμο ζωής κατά τη γέννηση από την εφαρμογή του πλαισίου;			+		Μεσοπρόθεσμη Μόνιμη	Αναμένονται θετικές επιπτώσεις στην ανθρώπινη υγεία λόγω της βελτίωσης των προτεινόμενων υποδομών και υπηρεσιών υγείας στις περιοχές προτεραιότητας τουρισμού
- Μπορεί να επηρεαστεί το προσδόκιμο υγιούς ζωής κατά τη γέννηση από την εφαρμογή του πλαισίου;			+		Μεσοπρόθεσμη Μόνιμη	Αναμένονται θετικές επιπτώσεις στην ανθρώπινη υγεία λόγω της βελτίωσης των προτεινόμενων υποδομών και υπηρεσιών υγείας στις περιοχές προτεραιότητας τουρισμού
- Η πιθανότητα θανάτου σε ηλικία κάτω των 5 ετών μπορεί να επηρεαστεί από την εφαρμογή του πλαισίου;			+		Μεσοπρόθεσμη Μόνιμη	Αναμένονται θετικές επιπτώσεις στην ανθρώπινη υγεία λόγω της βελτίωσης των προτεινόμενων υποδομών και υπηρεσιών υγείας στις περιοχές προτεραιότητας τουρισμού
- Η πιθανότητα θανάτου μεταξύ 15 και 80 ετών μπορεί να επηρεαστεί από την εφαρμογή του πλαισίου;			+		Μεσοπρόθεσμη Μόνιμη	Αναμένονται θετικές επιπτώσεις στην ανθρώπινη υγεία λόγω της βελτίωσης των προτεινόμενων υποδομών και υπηρεσιών υγείας στις περιοχές προτεραιότητας τουρισμού
- Η εφαρμογή του πλαισίου μπορεί να έχει επίπτωση στις συνολικές δαπάνες για την υγεία ως ποσοστό του Α.Ε.Π.;			+		Μεσοπρόθεσμη Μόνιμη	Λόγω της διεύρυνσης και βελτίωσης των υποδομών και παροχών υγείας στις περιοχές προτεραιότητας τουρισμού αναμένεται αύξηση των ποσοστών δαπανών υγείας επί του συνολικού ΑΕΠ.
ΕΔΑΦΙΚΟΙ ΠΟΡΟΙ [Η εφαρμογή του πλαισίου μπορεί να επηρεάσει την ποιότητα των εδαφικών πόρων.]						
- Η εφαρμογή του πλαισίου μπορεί να επηρεάσει την ποιότητα των εδαφικών πόρων;			-			Η κατασκευή απαραίτητων έργων υποδομής εκτιμάται πως μπορεί να έχει πιθανές αρνητικές επιπτώσεις στη κατάληψη του εδάφους
ΥΔΑΤΙΚΟ ΠΕΡΙΒΑΛΛΟΝ [Η εφαρμογή του πλαισίου προστατεύει και προάγει την ποιότητα των υδάτων και βοηθά την ορθολογική διαχείριση τους.]						Η ανάπτυξη αποτελεσματικού και ορθολογικού συστήματος διαχείρισης των υδατικών πόρων και η χρήση φιλικού προς το περιβάλλον συστήματος αποχέτευσης, εκτιμάται πως θα συνεισφέρουν θετικά.
- Η εφαρμογή του πλαισίου μπορεί να έχει επίπτωση στην ποιότητα των εσωτερικών και κοιμηθιακών νερών;				+	Μεσοπρόθεσμη Μόνιμη	Η κατασκευή και χρήση φιλικού προς το περιβάλλον συστήματος αποχέτευσης και επεξεργασίας των λυμάτων εκτιμάται πως μεσοπρόθεσμα θα βελτιώσει την ποιότητα των υδάτων
- Η εφαρμογή του πλαισίου μπορεί να έχει επίπτωση στις απολήξεις νερού			+		Μεσοπρόθεσμη Μόνιμη	Η ανάπτυξη ενός αποτελεσματικού και ορθολογικού συστήματος διαχείρισης των υδατικών πόρων, ο περιορισμός των απωλειών και της σπατάλης, εκτιμάται πως μπορούν να υνεισφέρουν θετικά στη μείωση των απωλειών νερού.
ΑΕΡΑΣ [Η εφαρμογή του πλαισίου βοηθά τη μείωση της αέριας ρύπανσης ή των αέριων εκπομπών και προστατεύει την ποιότητα του αέρα.]						Δεν αναμένονται επιπτώσεις από τις κατευθύνσεις του Πλαισίου σε εθνικό επίπεδο.
- Η εφαρμογή του πλαισίου μπορεί να έχει επίπτωση στην κατά κεφαλή εκπομπή SO ₂ και NO _x ;	0					Δεν αναμένονται επιπτώσεις από τις κατευθύνσεις του Πλαισίου σε εθνικό επίπεδο.
- Η εφαρμογή του πλαισίου μπορεί να επηρεάσει την ποιότητα της ατμόσφαιρας στο αστικό περιβάλλον;	0					Δεν αναμένονται επιπτώσεις από τις κατευθύνσεις του Πλαισίου σε εθνικό επίπεδο.
- Μπορεί να υπάρξει επηρεασμός της εξέλιξης των εκπομπών αέριων ρύπων και της απόκλισης από του στόχους της οδηγίας 2001/81;	0					Δεν αναμένονται επιπτώσεις από τις κατευθύνσεις του Πλαισίου σε εθνικό επίπεδο.
ΚΛΙΜΑΤΙΚΕΣ ΑΛΛΑΓΕΣ: [Η εφαρμογή του πλαισίου του Πλαισίου βοηθά στον περιορισμό των εκπομπών αέριων του θερμοκηπίου και κατ' επέκταση των κλιματικών αλλαγών.]						Η βελτίωση της ενεργειακής αποδοτικότητας και οι κατευθύνσεις για τη χρήση μεταφορικών μέσων φιλικότερων προς το περιβάλλον εκτιμάται πως θα έχουν θετική επίπτωση σε εθνικό επίπεδο.
- Η εφαρμογή του πλαισίου βοηθά τη μείωση της κατανάλωσης ενέργειας, ή των εκπομπών CO ₂ ή προάγει τη χρήση εναλλακτικών μορφών ενέργειας;			+		Μεσοπρόθεσμη Μόνιμη	Η βελτίωση της ενεργειακής αποδοτικότητας και οι κατευθύνσεις για τη χρήση μεταφορικών μέσων φιλικότερων προς το περιβάλλον εκτιμάται πως θα έχουν θετική επίπτωση σε εθνικό επίπεδο.
ΑΠΟΒΑΝΤΑ (ΣΤΕΡΕΑ & ΥΓΡΑ) [Η εφαρμογή του πλαισίου βοηθά τη μείωση παραγωγής αστικών υγρών και στερεών αποβλήτων , ή/και την ανακύκλωση των απορριμμάτων]						Αναμένονται θετικές επιπτώσεις λόγω των κατάλληλων υποδομών και μεθόδων διαχείρισης που προτείνεται να αναπτυχθούν.
- Η εξέλιξη της παραγωγής αστικών απορριμμάτων μπορεί να επηρεαστεί από την εφαρμογή του προγράμματος;	0					Δεν αναμένονται επιπτώσεις από τις κατευθύνσεις του Πλαισίου σε εθνικό επίπεδο.
- Η ανακύκλωση υλικών συσκευασίας μπορεί να επηρεαστεί από την εφαρμογή του πλαισίου;			+		Μεσοπρόθεσμη Μόνιμη	Αναμένονται θετικές επιπτώσεις λόγω των κατάλληλων υποδομών και μεθόδων διαχείρισης που προτείνεται να αναπτυχθούν
- Μπορεί να υπάρξει επίπτωση στην ποσοστιαία συμμετοχή των μεθόδων διάθεσης απορριμμάτων;			+		Μεσοπρόθεσμη Μόνιμη	Αναμένονται θετικές επιπτώσεις λόγω των κατάλληλων υποδομών και μεθόδων διαχείρισης που προτείνεται να αναπτυχθούν
- Η επεξεργασία των αστικών λυμάτων μπορεί να επηρεαστεί από την εφαρμογή του πλαισίου;			++		Μεσοπρόθεσμη Μόνιμη	Η κατασκευή και χρήση φιλικού προς το περιβάλλον συστήματος αποχέτευσης και επεξεργασίας των λυμάτων εκτιμάται πως θα έχει σημαντικές θετικές επιπτώσεις.
ΕΝΕΡΓΕΙΑ [Η εφαρμογή του πλαισίου προωθεί την ενεργειακή αποδοτικότητα και προωθεί τη χρήση των εναλλακτικών μορφών.]						Δεν αναμένεται επηρεασμός σε εθνικό επίπεδο από τις κατευθύνσεις του Πλαισίου.
- Η εφαρμογή του πλαισίου μπορεί να έχει επίπτωση στην συνολική ζήτηση ενέργειας;	0					Δεν αναμένεται άμεσος επηρεασμός σε εθνικό επίπεδο, λόγω των κατευθύνσεων του Πλαισίου. Πιθανώς να προκύψουν θετικές μακροπρόθεσμες επιπτώσεις μέσω από κίνητρα που μπορεί να δοθούν για χρήση ανανεώσιμων πηγών ενέργειας και βελτίωσης της ενεργειακής απόδοσης
ΚΟΙΝΩΝΙΚΟ - ΟΙΚΟΝΟΜΙΚΟ ΠΕΡΙΒΑΛΛΟΝ [Το πλαίσιο προάγει την κοινωνική - οικονομική ευημερία.]						Το πλαίσιο κατά τεκμήριο προάγει την κοινωνική και οικονομική ευημερία
- Μπορεί να επηρεαστεί το κατά κεφαλή ΑΕΠ από την εφαρμογή του πλαισίου;				+	Βραχυπρόθεσμη Μόνιμη	
- Μπορεί η εφαρμογή του πλαισίου να έχει επίπτωση στη ποσοστιαία μεταβολή ΑΕΠ ανά πενταετία;				+	Μεσοπρόθεσμη Μόνιμη	Με δεδομένο πως οι κατευθύνσεις που δίδονται από το Πλαίσιο για τις ειδικές και τεχνικές υποδομές, βοηθούν την επίτευξη των κύριων στόχων του, αναμένονται θετικές δευτερογενείς επιπτώσεις αντίστοιχες αυτών που προκύπτουν από την εφαρμογή των κατευθύνσεων
- Μπορεί η εφαρμογή του πλαισίου να συμβάλει στην προστασία των υλικών περιουσιακών στοιχείων;				+	Μεσοπρόθεσμη Μόνιμη	
- Μπορεί η εφαρμογή του πλαισίου να συμβάλει στη μείωση του δείκτη ανεργίας;				+	Μεσοπρόθεσμη Μόνιμη	
ΠΟΛΙΤΙΣΤΙΚΗ - ΙΣΤΟΡΙΚΗ - ΑΡΧΙΤΕΚΤΟΝΙΚΗ ΚΛΗΡΟΝΟΜΙΑ [Η εφαρμογή του πλαισίου προστατεύει ή/και αναδεικνύει το πολιτιστικό -αύλο και δομημένο - ανθρώπινο περιβάλλον.]						Το πλαίσιο αναμένεται να έχει θετικές επιπτώσεις στα τοπικά χαρακτηριστικά και το ανθρωπογενές περιβάλλον, εφόσον σεβεται τη φυσιογνωμία του δομημένου χώρου και αναδεικνύει (π.χ. παραδοσιακή αρχιτεκτονική, κουλτούρα, χρήση παραδοσιακών τοπικών υλικών).
- Ο αριθμός των περιγών και μνημείων (πολιτιστικών - ιστορικών - αρχιτεκτονικών) μπορεί να επηρεαστεί από την εφαρμογή του πλαισίου;				+	Μεσοπρόθεσμη Μόνιμη	Με δεδομένο πως οι κατευθύνσεις που δίδονται από το Πλαίσιο για τις ειδικές και τεχνικές υποδομές, βοηθούν την επίτευξη των κύριων στόχων του, αναμένονται θετικές δευτερογενείς επιπτώσεις αντίστοιχες αυτών που προκύπτουν από την εφαρμογή των κατευθύνσεων
- Η εφαρμογή του πλαισίου μπορεί να έχει επίπτωση στους κληνιμικούς παραδοσιακούς οικισμούς;				+	Μεσοπρόθεσμη Μόνιμη	
- Η εφαρμογή του πλαισίου μπορεί να αλλοιώσει τις παραδοσεις και την πολιτιστική ταυτότητα;				+	Μεσοπρόθεσμη Μόνιμη	
ΤΟΠΙΟ [Το πλαίσιο σεβεται και προστατεύει τα χαρακτηριστικά και την ποικιλία του Ελληνικού τοπίου.]						Οι κατευθύνσεις χωρικής οργάνωσης των τουριστικών δραστηριοτήτων στην πλειονότητά τους αποβλέπουν στην προστασία και ανάδειξη του τοπίου.
- Η εφαρμογή του πλαισίου μπορεί να έχει επίπτωση στην ποιότητα και τα χαρακτηριστικά του τοπίου;	?					Η κατασκευή έργων υποδομής και κυρίως η τοποθέτηση κεραίων κινητής τηλεφωνίας σε περιβαλλοντικά ευαίσθητες περιοχές ίσως να επηρεάσει αν δεν τηρούνται τα προβλεπόμενα από το πλαίσιο μέτρα

Η εφαρμογή του Πλαισίου όσον αφορά στις ειδικές και τεχνικές υποδομές, εκτιμάται πως συνολικά θα έχει θετικές επιπτώσεις στους περιβαλλοντικούς τομείς ενδιαφέροντος. Ιδιαίτερως σημαντικές θετικές επιπτώσεις αναμένονται στους τομείς των υδάτων, όσον αφορά την ποιότητα και διαχείρισή τους, στη διαχείριση των στερεών και υγρών αποβλήτων, στην ενέργεια και στην ανθρώπινη υγεία.

Σε σχέση με τις υποδομές των μεταφορών, εκτιμάται πως η εφαρμογή του Πλαισίου δεν θα επηρεάσει αρνητικά το περιβάλλον, εφόσον η πλειονότητα των προτάσεων αφορούν την εκμετάλλευση ήδη υπάρχουσών μεταφορικών υποδομών και τη χρήση φιλικότερων προς το περιβάλλον μεθόδων μετακίνησης. Με πολύ μικρή πιθανότητα θα μπορούσαν να αναμένονται αρνητικές επιπτώσεις στους κλιματικούς παράγοντες, λόγω αύξησης του φόρτου μετακίνησης, σε μακροπρόθεσμο ορίζοντα.

Κάποιες αμφιβολίες εκφράζονται λόγω της δυνατότητας εγκατάστασης κεραιών, κυρίως κινητής τηλεφωνίας, σε περιοχές του δικτύου ΦΥΣΗ 2000, καθώς και σε τοπία ιδιαίτερου φυσικού κάλλους, αν δεν ληφθεί ιδιαίτερη μέριμνα για την ελαχιστοποίηση των επιπτώσεων στο περιβάλλον και το τοπίο όπως τονίζεται από το Πλαίσιο, παρόλο που το θέμα αυτό δεν συναρτάται άμεσα με την ανάπτυξη του τουρισμού.

8.2.4 Εκτίμηση και αξιολόγηση πιθανών σημαντικών περιβαλλοντικών επιπτώσεων από την εφαρμογή του πλαισίου που έχουν σωρευτικό ή συνεργιστικό χαρακτήρα

- Εκτιμάται πως θα προκύψει αύξηση των μικρού μεγέθους στερεών απορριμμάτων (όπως κουτάκια ή μπουκάλια αναψυκτικών, αποτίγαρα, σακούλες, κλπ) σε μεγάλο αριθμό φυσικών περιοχών, ορεινών, παράκτιων και θαλάσσιων, λόγω της αύξησης των επισκεπτών μέσα από τη δυνατότητα ανάπτυξης δραστηριοτήτων σε περιοχές υψηλής φυσικής αξίας.
- Αμφιβολίες εκφράζονται για πιθανές επιπτώσεις στο τοπίο και στο έδαφος, από τα επιμέρους έργα υποδομών που θα προκύψουν από το σύνολο των προγραμμάτων που θα υλοποιηθούν στη χώρα.
- Αύξηση της χρήσης ενέργειας κυρίως λόγω αύξησης στη χρήση κλιματιστικών μηχανημάτων σε περισσότερα ξενοδοχειακά καταλύματα.

8.2.5 Εκτίμηση και αξιολόγηση των σχέσεων μεταξύ των περιβαλλοντικών παραγόντων - χρήσεις γης

Μια ολοκληρωμένη εκτίμηση των περιβαλλοντικών επιπτώσεων οφείλει να περιλαμβάνει επίσης τη θεώρηση των πιθανών αλληλεξαρτήσεων μεταξύ των περιβαλλοντικών παραγόντων. Για την προσέγγιση αυτή υιοθετήθηκε η ακόλουθη παραδοχή:

Το σύνολο των πιθανών αλληλεξαρτήσεων μεταξύ των επιμέρους περιβαλλοντικών παραμέτρων θεωρείται ότι μπορεί να αποτυπωθεί μέσω των αλλαγών στις χρήσεις γης. Με βάση την παραδοχή αυτή μέσω της παρακολούθησης της εξέλιξης των χρήσεων γης είναι δυνατή η εκτίμηση των αλληλεξαρτήσεων μεταξύ των περιβαλλοντικών παραγόντων, διαφοροποιημένη ανάλογα με την εναλλακτική λύση που προτείνεται κάθε φορά.

Σύμφωνα με τα παραπάνω, οι μεταβολές των χρήσεων γης αντικατοπτρίζουν σε μεγάλο βαθμό το αποτέλεσμα της σύνθετης αυτής αλληλεξάρτησης.

Οι μεταβολές που καταγράφονται τις τελευταίες δεκαετίες στον ελληνικό χώρο αναφορικά με τις χρήσεις γης, καταδεικνύουν την αυξανόμενη πίεση που ασκείται λόγω της επέκτασης της οικιστικής χρήσης έναντι των υπολοίπων χρήσεων (π.χ. γεωργική γη, δάση κ.λπ.). Η έλλειψη ή η μη ικανοποιητική εφαρμογή χωροταξικού και πολεοδομικού σχεδιασμού στις περισσότερες περιπτώσεις συνέβαλε καθοριστικά στη διαιώνιση του προβλήματος εις βάρος του φυσικού χώρου.

Οι κατευθύνσεις που παρέχει το Ε.Π.Χ.Σ.Α.Α. για τον Τουρισμό, αναμένεται να συμβάλλουν προς μια ορθολογικότερη και ισόρροπη κατανομή χρήσεων γης σε εθνικό επίπεδο. Η προτεινόμενη χωρική οργάνωση της τουριστικής δραστηριότητας, διαφοροποιημένη ανά κατηγορία περιοχών, εκτιμάται ότι θα συμβάλει στην κατεύθυνση του

εξορθολογισμού των χρήσεων γης, διατήρησης και οργάνωσης του αστικού, εξωαστικού και φυσικού εν γένει χώρου, ιδιαίτερα δε, σε περιβαλλοντικά ευαίσθητες περιοχές όπως ο νησιωτικός, παράκτιος και ορεινός χώρος.

8.3 Σύνοψη – Συμπεράσματα

Με δεδομένη τη μεγάλη σημασία του τουρισμού για τη χώρα αφενός και τις δεσμεύσεις που απορρέουν από τη στρατηγική για την αειφόρο ανάπτυξη, εκτιμάται πως το Ε.Π.Χ.Σ.Α.Α. για τον Τουρισμό κινείται στη σωστή κατεύθυνση.

Από την εκτίμηση και αξιολόγηση των πιθανών σημαντικών περιβαλλοντικών επιπτώσεων που μπορεί να προκύψουν από την εφαρμογή του Ειδικού Πλαισίου Χωροταξικού Σχεδιασμού και Αειφόρου Ανάπτυξης για τον Τουρισμό, που προηγήθηκε, προκύπτει πως σε γενικές γραμμές το Πλαίσιο λαμβάνει σοβαρά υπόψη του παράγοντες της αειφόρου ανάπτυξης.

Παράλληλα εκτιμάται ότι με τις κατευθύνσεις του Πλαισίου επιχειρείται μια ουσιαστική και οργανωμένη προσπάθεια για την ανάπτυξη του τουρισμού στη χώρα, λαμβάνοντας υπόψη την περιβαλλοντική παράμετρο.

Στο μακροσκοπικό επίπεδο του στρατηγικού σχεδιασμού στο οποίο κινείται το μελετώμενο Πλαίσιο και από την παρούσα μελέτη, εκτιμάται πως η εφαρμογή του Ειδικού Πλαισίου Χωροταξικού Σχεδιασμού και Αειφόρου Ανάπτυξης για τον Τουρισμό, θα επιλύσει περισσότερα προβλήματα από αυτά που ίσως δημιουργήσει.

Οι πιθανές αρνητικές επιπτώσεις που παρουσιάστηκαν αναμένονται εντονότερες βραχυπρόθεσμα, ως αποτέλεσμα κυρίως της αρχικής αδυναμίας ανταπόκρισης στις επιταγές της αγοράς, οι οποίες σηματοδοτούν μια συνεχώς αυξανόμενη απαίτηση σεβασμού των περιβαλλοντικών συνιστωσών.

Από την ανάλυση, εκτίμηση και αξιολόγηση που προηγήθηκε, εμφανίζεται πως οι αρνητικές επιπτώσεις που ενδέχεται να εμφανισθούν, λόγω της εφαρμογής του Πλαισίου, αφορούν κυρίως στους εξής περιβαλλοντικούς τομείς:

- **Οικότοποι - Τοπίο** όσον αφορά στη δυνατότητα δόμησης για την ανάπτυξη τουριστικών δραστηριοτήτων στα ακατοίκητα νησιά και βραχονησίδες εφόσον δεν καθοριστούν με σαφήνεια τα κριτήρια για τις περιπτώσεις που χρήζουν απόλυτης προστασίας, την ανάπτυξη εγκαταστάσεων γκολφ εφόσον δεν τηρηθούν αυστηρά μέτρα στο πλαίσιο των διαδικασιών αδειοδότησης καθώς και κατά τις φάσεις κατασκευής και λειτουργίας και την ανάπτυξη τουριστικών υποδομών μεγάλης κλίμακας σε περιοχές με γεωργική γη υψηλής παραγωγικότητας, εφόσον δεν σταθμιστούν επαρκώς οι παράγοντες κόστους – ωφέλειας σε κοινωνικό, οικονομικό και περιβαλλοντικό επίπεδο καθώς και από την κατασκευή των συνοδευτικών έργων για τον καταδυτικό τουρισμό.

- **Υδατικοί πόροι**, κυρίως σε σχέση με την ανάπτυξη των τουριστικών δραστηριοτήτων σε νέους υποδοχείς και την ανάγκη για κατασκευή νέων υποδομών και τουριστικών καταλυμάτων, καθώς και τη δημιουργία υποδομών γκολφ. Δευτερογενώς λόγω της αύξησης της τουριστικής κίνησης.
- **Ενέργεια**, κυρίως όσον αφορά την εν γένει ανάπτυξη των τουριστικών δραστηριοτήτων, την αναμενόμενη αύξηση των επισκεπτών και τη συνεπακόλουθη αύξηση της συνολικής ζήτησης ενέργειας, καθώς και λόγω της κατασκευής νέων υποδομών όπως π.χ. λιμένων σκαφών αναψυχής και τουριστικών καταλυμάτων.

8.4 Προτάσεις / κατευθύνσεις, μέτρα για την πρόληψη, τον περιορισμό και την, κατά το, δυνατόν, αντιμετώπιση οποιωνδήποτε σημαντικών δυσμενών επιπτώσεων στο περιβάλλον από την εφαρμογή του Ε.Π.Χ.Σ.Α.Α. για τον τουρισμό

Με βάση τα προαναφερθέντα δεν προκύπτει στο επίπεδο σχεδιασμού του ειδικού πλαισίου η ανάγκη πρόσθετων μέτρων για την φιλικότερη προς το περιβάλλον εφαρμογή του

8.5 Σύστημα παρακολούθησης των σημαντικών περιβαλλοντικών επιπτώσεων από την εφαρμογή (monitoring) του Ε.Π.Χ.Σ.Α.Α. του τουρισμού

Τόσο η οδηγία 2001/42/ΕΚ όσο και η ΥΠΕΧΩΔΕ/ΕΥΠΕ/οικ.107017/28.08.2006, απαιτούν την παρακολούθηση των επιπτώσεων στο περιβάλλον κατά την υλοποίηση ενός σχεδίου, ώστε να εξασφαλίζεται η δυνατότητα έγκαιρου εντοπισμού και αντιμετώπισης.

Οι επιπτώσεις αυτές μπορούν να κατηγοριοποιηθούν ως εξής:

- Επιπτώσεις που έχουν υποστεί εκτίμηση και για τις οποίες έχουν ληφθεί κατάλληλα μέτρα με την έγκριση του σχεδιασμού: για τις επιπτώσεις αυτές η παρακολούθηση οφείλει να καταγράφει τη διατήρησή τους ή μη, εντός του πλαισίου που προβλέπεται στη μελέτη εκτίμησης και στο ως άνω έγγραφο.
- Επιπτώσεις που έχουν διαφύγει της εκτίμησης, για αυτές απαιτείται ο έγκαιρος εντοπισμός τους και η ανάληψη πρωτοβουλίας για την αντιμετώπισή τους.

Το σύστημα παρακολούθησης που θα υιοθετηθεί θα πρέπει να καλύπτει και τις δύο παραπάνω κατηγορίες επιπτώσεων. Για το λόγο αυτό, η παρακολούθηση οφείλει να είναι σφαιρικού χαρακτήρα.

Το ζήτημα της παρακολούθησης δεν αγνοείται στο σχέδιο ΚΥΑ του ΕΠΧΣΑΑ για τον Τουρισμό. Αντιθέτως, προβλέπεται εντός του προγράμματος δράσης (άρθρο 11 ενότητα Β παρ.1):

- Η δημιουργία μηχανισμού παρακολούθησης και αξιολόγησης της εφαρμογής του Ειδικού Πλαισίου για τον Τουρισμό.
- Με αρμόδιο φορέα το ΥΠΕΧΩΔΕ
- Και βασικές δράσεις:
 - τη συλλογή, ταξινόμηση και επεξεργασία στοιχείων και δεδομένων για το Ειδικό Πλαίσιο του Τουρισμού,
 - την επεξεργασία δεικτών παρακολούθησης και αξιολόγησης της εφαρμογής του Ειδικού Πλαισίου,

- την παρακολούθηση των σημαντικών επιπτώσεων στο περιβάλλον από την εφαρμογή του ειδικού πλαισίου, εντοπισμός απρόβλεπτων επιπτώσεων και πρόταση για τη λήψη επανορθωτικών μέτρων,
- την κατάρτιση εκθέσεων παρακολούθησης και αξιολόγησης (άρθρα 7 παρ. 6 και 14 ν. 2742/1999, άρθρο 9 ΚΥΑ 107017/28.08.2006, ΦΕΚ 1225/Β/05.09.06).

Όπως διαπιστώνεται για την παρακολούθηση των επιπτώσεων στο περιβάλλον από την εφαρμογή του ΕΠΧΣΑΑ για τον Τουρισμό, λαμβάνεται πλήρης πρόνοια στο υπό μελέτη προσχέδιο. Συνεπώς, δε διαφαίνεται αναγκαία η επιβολή επιπλέον μέτρων ή εξειδικεύσεων: τα ήδη ενσωματωμένα στο προσχέδιο είναι απολύτως επαρκή.

10. ΔΥΣΚΟΛΙΕΣ ΠΟΥ ΑΝΕΚΥΨΑΝ ΚΑΤΑ ΤΗΝ ΕΚΠΟΝΗΣΗ ΤΗΣ ΜΕΛΕΤΗΣ

Στο κεφάλαιο αυτό γίνεται μνεία των τυχόν δυσκολιών (όπως τεχνικά ελαττώματα ή έλλειψη τεχνογνωσίας ή έλλειψη στοιχείων ή πληροφοριών) που προέκυψαν κατά την εκπόνηση της μελέτης.

Οι βασικές δυσκολίες που ανέκυψαν κατά τη διάρκεια εκπόνησης της παρούσας μελέτης, πρωτίστως αφορούν το πρωτόγνωρο του θέματος στην Ελληνική πραγματικότητα. Η πρώτη προσπάθεια στρατηγικής περιβαλλοντικής εκτίμησης εμπεριέχει τις εγγενείς δυσκολίες που οποιαδήποτε πρώτη απόπειρα δημιουργεί.

Δεν έχει δημιουργηθεί έτσι μια σαφώς αποδεκτή μεθοδολογία που θα μπορούσε να ακολουθηθεί για την υλοποίηση της παρούσας μελέτης. Αυτό δημιουργεί προβλήματα ομοιομορφίας με αντίστοιχες μελέτες που θα προκύψουν καθώς ενέχει και το κίνδυνο του μεγαλύτερου βαθμού υποκειμενικότητας και αβεβαιότητας.

Μια επίσης δυσκολία που ανέκυψε κατά τη διάρκεια εκπόνησης της παρούσας, αφορά την έλλειψη ενός βασικού πλέγματος μετρήσιμων δεικτών στη χώρα, που να έχει εγκαθιδρυθεί ικανό χρονικό διάστημα και που να συμπεριλαμβάνει το σύνολο του πλέγματος του φυσικού και ανθρωπογενούς περιβάλλοντος και που θα μπορούσε να λειτουργήσει άμεσα για την εκτίμηση καθώς και για την παρακολούθηση των τυχών επιπτώσεων.

11. ΒΑΣΙΚΕΣ ΜΕΛΕΤΕΣ ΚΑΙ ΕΡΕΥΝΕΣ

Οι αναγκαίες πρόσθετες βασικές μελέτες και έρευνες για την πλήρη και αποτελεσματική εφαρμογή ορισμένων προβλέψεων του Ειδικού Πλαισίου για τον τουρισμό προβλέπονται στο πρόγραμμα δράσης του.

ΒΙΒΛΙΟΓΡΑΦΙΑ

ΒΙΒΛΙΟΓΡΑΦΙΑ

- Αθανασίου Λ, (2007), Τουριστική Ανάπτυξη και Περιβαλλοντική Προστασία, Ινστιτούτο Τουριστικών Ερευνών και Προβλέψεων, Αθήνα.
- Εθνικό Κέντρο Περιβάλλοντος & Αειφόρου Ανάπτυξης (2001), Ελλάδα - Η κατάσταση του περιβάλλοντος, Αθήνα.
- Εθνικό κέντρο περιβάλλοντος & Αειφόρου Ανάπτυξης (2002), Ελληνική Στρατηγική προς την Αειφόρο Ανάπτυξη, Εισηγητικό Κείμενο, Αθήνα.
- Εθνικό Κέντρο Περιβάλλοντος & Αειφόρου Ανάπτυξης (2003), Περιβαλλοντικά Σήματα - Σχέδιο Έκθεσης Δεικτών Αειφορίας, Αθήνα.
- Ελληνική Ζωολογική Εταιρεία, Ελληνική Ορνιθολογική Εταιρεία, Καρανδινός Μ. (υπεύθυνος προγράμματος (1992), Το Κόκκινο Βιβλίο των Απειλούμενων Σπονδυλόζων της Ελλάδας, Αθήνα.
- Ελληνική Ορνιθολογική Εταιρεία (1994), «Σημαντικές περιοχές για τα πουλιά της Ελλάδας», Αθήνα.
- Επιτροπή των Ευρωπαϊκών κοινοτήτων (2006), υπηρεσιακό έγγραφο εργασίας της επιτροπής, συνοδευτικό έγγραφο στην ανακοίνωση της Επιτροπής στο Συμβούλιο, στο ευρωπαϊκό κοινοβούλιο, στην ευρωπαϊκή οικονομική και κοινωνική επιτροπή και στην επιτροπή περιφερειών, θεματική στρατηγική για την προστασία του εδάφους, σύνοψη της μελέτης επιπτώσεων, {com(2006)231 τελικό}, {sec(2006)620}.
- Ευρωπαϊκή Επιτροπή, Γενική Διεύθυνση Περιβάλλοντος, (2004), Εφαρμογή της οδηγίας 2001/42 σχετικά με την εκτίμηση των περιβαλλοντικών επιπτώσεων ορισμένων σχεδίων και προγραμμάτων, Βρυξέλλες.
- ΕΤΒΑ- Γ.Θ.Τσεκούρας & Συνεργάτες (1991), Μεταβολή του προτύπου του μαζικού τουρισμού – νέες μορφές τουρισμού, Αθήνα.
- ΕΣΥΕ (2006), Η Ελλάδα με αριθμούς, Αθήνα.
- Ζαγοριανάκος Ευθύμης (2004), Παρουσίαση της Οδηγίας ΣΠΕ και διεθνής εμπειρία, ΗΜΕΡΙΔΑ, «Εφαρμογή της Οδηγίας 01/42/ΕΚ για τις Στρατηγικές Περιβαλλοντικές Εκτιμήσεις (ΣΠΕ) στην Ελλάδα» ΑΘΗΝΑ 21 ΜΑΙΟΥ 2004 – ΕΜΠ.

- Κασσιός Κων/νος, Λαμπρου Μάνια,(2004), Επίπεδα διαφορών των διαδικασιών της εκτίμησης περιβαλλοντικών επιπτώσεων (ΕΠΕ) και της στρατηγικής εκτίμησης περιβαλλοντικών επιπτώσεων (ΣΠΕ), ΗΜΕΡΙΔΑ: «Εφαρμογή της Οδηγίας 01/42/ΕΚ για τις Στρατηγικές Περιβαλλοντικές Εκτιμήσεις (ΣΠΕ) στην Ελλάδα» ΑΘΗΝΑ 21 ΜΑΙΟΥ 2004 - ΕΜΠ.
- Ντάφης Σ., Εύα Παπαστεργιάδου, Κ. Γεωργίου, Δ. Μπαμπαλώνας, Θ. Γεωργιάδης, Μαρία Παπαγεωργίου, Θάλεια Λαζαρίδου και Βασιλική Τσιαούση (1997): Οδηγία 92/43/ΕΟΚ, Το Έργο Οικοτόπων στην Ελλάδα: Δίκτυο ΦΥΣΗ 2000, Συμβόλαιο αριθμός Β4-3200/84/756, Γεν. Δ/ση XI Επιτροπή Ευρωπαϊκών Κοινοτήτων, Μουσείο Γουλανδρή Φυσικής Ιστορίας-Ελληνικό Κέντρο Βιοτόπων Υγροτόπων.
- Παραγκαμιάν Κ. (1999), Η άγρια πανίδα της Ελλάδας, σε Μοδινός Μ. και Ευθυμίου Ηλ. «Η Φύση στην Οικολογία», Στοχαστής /ΔΙΠΕ,σελ. 176 επ.
- Τσάρτας Π (Επιμ.)(2000), Τουριστική Ανάπτυξη – Πολύεπιστημονικές Προσεγγίσεις, Εξάντας, Αθήνα.
- Υ.ΠΕ.ΧΩ.Δ.Ε. -Ε.Μ.Π. /Τ.Υ.Π.Υ.Θ.Ε. (1996-1999): «Οριοθέτηση και καθορισμός μέτρων προστασίας τοπίων ιδιαίτερου φυσικού κάλλους», Αθήνα.
- DAC Guidelines and Reference Series, (2006), Applying Strategic Environmental Assessment, Good practice guidance for development co-operation
- Draft Wexford County (2006), Development plan 2007 – 2013, strategic environmental assessment, environmental report.
- EEA (2005), Technical report No 1/EEA core set of indicators Guide.
- European Commission / DG TREN (2005), The S.E.A Manual: A Sourcebook On Strategic Environmental Assessment Of Transport Infrastructure Plans And Programmes.
- European Communities (2004), Energy, transport and environment indicators Data 1991-2001, Luxembourg.
- Office of the Deputy Prime Minister, Local Development Framework Monitoring: A Good Practice Guide, 2005, ODPM Publications.

- Planning and Urgent Business Committee (2006), *Northumberland National Park- Local Development Framework Core Strategy - Issues and Options, Sustainability Report*.
- Roger Levett, Richard McNally, WWF (2003), *A Strategic Environmental Assessment of Fiji's Tourism Development Plan*.
- Scottish Executive, Development Department, Planning Division (2004), *National Planning Framework, Environmental Assessment Report*.
- Scottish Executive, Welsh Assembly Government, Department of the Environment, Northern Ireland, Office of the Deputy Prime Minister (2005), *A Practical Guide to the Strategic Environmental Assessment Directive, Practical guidance on applying European Directive 2001/42/EC "on the assessment of the effects of certain plans and programmes on the environment"*, London.
- <http://whc.unesco.org/en/statesparties/gr>
- <http://www.who.int/countries/grc/en/>
- http://www3.who.int/whosis/core/core_select_process.cfm?country=grc&indicators=selected&language=en
- <http://www.statistics.gr/StatMenu.asp>
- http://epp.eurostat.ec.europa.eu/portal/page?_pageid=1090,30070682,1090_33076576&_dad=portal&_schema=PORTAL
- <http://www.eea.europa.eu>
- <http://www.iucn.org/>

ΠΑΡΑΡΤΗΜΑΤΑ

**ΠΑΡΑΡΤΗΜΑ Ι:
ΣΧΕΔΙΟ ΤΗΣ Κ.Υ.Α. ΤΟΥ ΕΙΔΙΚΟΥ ΠΛΑΙΣΙΟΥ
ΧΩΡΟΤΑΞΙΚΟΥ ΣΧΕΔΙΑΣΜΟΥ ΚΑΙ
ΑΕΙΦΟΡΟΥ ΑΝΑΠΤΥΞΗΣ ΓΙΑ ΤΟΝ ΤΟΥΡΙΣΜΟ**



**ΥΠΟΥΡΓΕΙΟ ΧΩΡΟΤΑΞΙΑΣ ΠΕΡΙΒΑΛΛΟΝΤΟΣ
& ΔΗΜΟΣΙΩΝ ΕΡΓΩΝ**

**ΕΙΔΙΚΟ ΧΩΡΟΤΑΞΙΚΟ ΠΛΑΙΣΙΟ
ΓΙΑ ΤΟΝ ΤΟΥΡΙΣΜΟ**

Σχέδιο Κοινής Υπουργικής Απόφασης

Αθήνα, 2 Μαΐου 2007

**ΣΧΕΔΙΟ ΤΗΣ Κ.Υ.Α.
ΤΟΥ ΕΙΔΙΚΟΥ ΠΛΑΙΣΙΟΥ
ΧΩΡΟΤΑΞΙΚΟΥ ΣΧΕΔΙΑΣΜΟΥ ΚΑΙ ΑΕΙΦΟΡΟΥ ΑΝΑΠΤΥΞΗΣ
ΓΙΑ ΤΟΝ ΤΟΥΡΙΣΜΟ**

Η Επιτροπή Συντονισμού της Κυβερνητικής Πολιτικής στον τομέα του Χωροταξικού
Σχεδιασμού και της Αειφόρου Ανάπτυξης

A. Έχοντας υπ' όψιν:

1. Τις διατάξεις του ν. 2742/1999 «Χωροταξικός σχεδιασμός και αειφόρος ανάπτυξη και άλλες διατάξεις» (ΦΕΚ 207 Α').
2. Τις διατάξεις της υπ' αρ. ΥΠΕΧΩΔΕ/ΕΥΠΕ/οικ.107017/28.08.2006 κοινής απόφασης των Υπουργών Οικονομίας και Οικονομικών, Περιβάλλοντος Χωροταξίας και Δημοσίων Έργων και του Υφυπουργού Εσωτερικών, Δημόσιας Διοίκησης και Αποκέντρωσης «Εκτίμηση των περιβαλλοντικών επιπτώσεων ορισμένων σχεδίων και προγραμμάτων, σε συμμόρφωση με τις διατάξεις της οδηγίας 2001/42/ΕΚ «σχετικά με την εκτίμηση των περιβαλλοντικών επιπτώσεων ορισμένων σχεδίων και προγραμμάτων» του Ευρωπαϊκού Κοινοβουλίου και του Συμβουλίου της 27ης Ιουνίου 2001» (ΦΕΚ 1225 Β'/5.9.2006).
3. Τη μελέτη του Ειδικού Πλαισίου Χωροταξικού Σχεδιασμού και Αειφόρου Ανάπτυξης για τον Τουρισμό, που εγκρίθηκε με
4. Την από Στρατηγική Μελέτη Περιβαλλοντικών Επιπτώσεων (ΣΜΠΕ) για το Ειδικό Πλαίσιο Χωροταξικού και Αειφόρου Ανάπτυξης για τον Τουρισμό.
5. Την από ... ανακοίνωση που δημοσιεύθηκε στις εφημερίδες ... και , με την οποία γνωστοποιήθηκε στο κοινό η έναρξη της διαδικασίας διαβούλευσης επί της οικείας ΣΠΜΕ.
6. Τις υπ' αρ. γνωμοδοτήσεις των Περιφερειακών Συμβουλίων Ανατολικής Μακεδονίας και Θράκης, Αττικής, Βορείου Αιγαίου, Δυτικής Ελλάδας, Δυτικής Μακεδονίας, Ηπείρου, Θεσσαλίας, Ιονίων Νήσων, Κεντρικής Μακεδονίας, Κρήτης, Νοτίου Αιγαίου, Πελοποννήσου και Στερεάς Ελλάδας, αντιστοίχως .
7. Τις υπ' αρ. ... γνωμοδοτήσεις των Εκτελεστικών Επιτροπών των Οργανισμών Αθήνας και Θεσσαλονίκης αντιστοίχως.

8. Τα υπ' αρ.έγγραφα των Διευθύνσεων Περιβαλλοντικού Σχεδιασμού, Πολεοδομικού Σχεδιασμού και Ελέγχου Ατμοσφαιρικής Ρύπανσης και Θορύβου (ΕΑΡΘ) του ΥΠΕΧΩΔΕ.
9. Τα υπ' αρ. ... έγγραφα των Διευθύνσεων ... του Υπουργείου Πολιτισμού, τα υπ' αρ.... έγγραφα των Διευθύνσεων ... του Υπουργείου Αγροτικής Ανάπτυξης και Τροφίμων, τα υπ' αρ. ... έγγραφα των Διευθύνσεων ... του Υπουργείου Εμπορικής Ναυτιλίας, τα υπ' αρ. ... έγγραφα των Διευθύνσεων του Υπουργείου Ανάπτυξης, τα υπ' αρ. ... έγγραφα των Διευθύνσεων ... του Υπουργείου Τουριστικής Ανάπτυξης και τα υπ' αρ. έγγραφα των Διευθύνσεων ... του Υπουργείου Μεταφορών και Επικοινωνιών.
10. Την από εισήγηση της Διεύθυνσης Χωροταξίας του ΥΠΕΧΩΔΕ προς το Εθνικό Συμβούλιο Χωροταξικού Σχεδιασμού και Αειφόρου Ανάπτυξης.
11. Τη γνωμοδότηση του Εθνικού Συμβουλίου Χωροταξικού Σχεδιασμού και Αειφόρου Ανάπτυξης.
12. Την από εισήγηση της Διεύθυνσης Χωροταξίας του ΥΠΕΧΩΔΕ προς την Επιτροπή Συντονισμού της Κυβερνητικής Πολιτικής στον τομέα του Χωροταξικού Σχεδιασμού και της Αειφόρου Ανάπτυξης.
13. Το γεγονός ότι από τις κανονιστικές διατάξεις της απόφασης αυτής δεν προκαλείται δαπάνη σε βάρος του κρατικού προϋπολογισμού,

Β. Εκτιμώντας ιδίως τα ακόλουθα:

1. Η τουριστική δραστηριότητα διογκώνεται ραγδαία ως οικονομικό, κοινωνικό και πολιτισμικό φαινόμενο σε παγκόσμιο επίπεδο και αποκτά νέα ποιοτικά χαρακτηριστικά, υπό το καθεστώς ενός διαρκώς εντεινόμενου διεθνούς ανταγωνισμού. Ειδικότερα, αναμένεται να συνεχίσει να αυξάνεται παγκόσμια μεσοπρόθεσμα με ετήσιο ρυθμό άνω του 6%. Η εκτίμηση αυτή, αν συνδυαστεί με το γεγονός ότι το 1/3 περίπου της τουριστικής δραστηριότητας έχει ως προορισμό την Ευρώπη, αναδεικνύει μια συνεχιζόμενη ανοδική πορεία στην ευρύτερη περιοχή μας. Άλλωστε οι μακροχρόνιες προβλέψεις (και για τη Μεσόγειο) είναι θετικές.
2. Οι αλλαγές που συντελούνται στην παγκόσμια τουριστική αγορά έχουν άμεσα αποτελέσματα στα χαρακτηριστικά, τον τρόπο διάθεσης και τις απαιτήσεις για τη διαμόρφωση του ελληνικού τουριστικού προϊόντος. Ιδιαίτερα επισημαίνεται η αυξημένη ζήτηση κατοικίας σε οργανωμένα συγκροτήματα τουρισμού καθώς και μορφών διαχείρισης τουριστικών καταλυμάτων (π.χ. condo hotels) στη λογική της πώλησης ή και της μακροχρόνιας μίσθωσης σε τρίτους, ενός ποσοστού της τουριστικού συγκροτήματος υπό τη μορφή ανεξάρτητων διαμερισμάτων ή κατοικιών που χρησιμοποιούνται από τον φορέα της τουριστικής επιχείρησης ως

τμήμα του ξενοδοχείου δυνάμει μισθωτικών συμβάσεων που συνάπτονται μεταξύ αυτού και των κυρίων των δημιουργούμενων αυτοτελών ιδιοκτησιών,

3. Η έλλειψη κοινής τουριστικής πολιτικής στο πλαίσιο της ΕΕ, δυσχεραίνει τη σχεδιασμένη τουριστική ανάπτυξη της χώρας, μειώνει τις δυνατότητες προγραμματισμού και ελέγχου επί της τουριστικής πολιτικής, περιορίζει τη δυνατότητα της χώρας να υποστηρίξει με υποδομές τη χωρική διάχυση και την ποιοτική αναβάθμιση της τουριστικής δραστηριότητας, ενώ ταυτόχρονα οξύνει τους κινδύνους που προέρχονται από τις απαιτήσεις που διαμορφώνει ο διεθνής ανταγωνισμός,
4. Το σύνολο των συγκριτικών πλεονεκτημάτων της χώρας (πολιτισμικό κεφάλαιο, κλίμα, πολυνησιακός χαρακτήρας, μήκος και ποιότητα των ακτών, ποικιλία και έντονη εναλλαγή της μορφής και του είδους των πόρων, πυκνότητα και ποικιλία των περιοχών ιδιαίτερου φυσικού κάλλους), την καθιστούν μοναδική στον παγκόσμιο τουριστικό χάρτη ως προς τις δυνατότητες ανάπτυξης των περισσοτέρων από τις σύγχρονες μορφές τουρισμού και μάλιστα υψηλών απαιτήσεων,
5. Τα κύρια χαρακτηριστικά του ελληνικού τουρισμού και ειδικότερα:
 - Η απήχηση της χώρας κυρίως στις αγορές της Δυτικής Ευρώπης.
 - Η επικράτηση του μαζικού τουρισμού και η περιορισμένη ανάπτυξη άλλων μορφών τουρισμού.
 - Η περιβαλλοντική υποβάθμιση σε μερικούς προορισμούς.
 - Η έντονη εποχικότητα που καθιστά αναγκαίο τον εμπλουτισμό του τουριστικού προϊόντος με δραστηριότητες που επιμηκύνουν την τουριστική περίοδο (προώθηση αστικού τουρισμού, συνεδριακού τουρισμού, τουρισμού γκόλφ).
 - Η μειωμένη προσβασιμότητα των προορισμών.
 - Η κυριαρχία του αεροπλάνου ως μέσου άφιξης αλλοδαπών επισκεπτών.
 - Το μη ικανοποιητικό επίπεδο υπηρεσιών, η απαξίωση σημαντικού ποσοστού των τουριστικών καταλυμάτων παρά την επιχειρούμενη αργή αλλά σταθερή ποιοτική αναβάθμιση του ξενοδοχειακού δυναμικού βάσει νέων πρότυπων, οι ελλείψεις σε ειδικές τουριστικές υποδομές καθώς και οι δυσλειτουργίες (κυκλοφοριακή συμφόρηση, έλλειψη χώρων στάθμευσης κ.λπ.) που παρουσιάζουν πολλοί τουριστικοί προορισμοί με την παρεπόμενη υποβάθμιση του περιβάλλοντος.
 - Η ριζική ανασυγκρότηση της προβολής της στις διεθνείς αγορές και η ανάδειξη νέων μορφών τουρισμού.

6. Με τον κατάλληλο χωρικό σχεδιασμό η τουριστική ανάπτυξη μπορεί να επηρεάσει θετικά ένα σημαντικό τμήμα των λοιπών παραγωγικών δραστηριοτήτων μιας περιοχής.
7. Η υιοθέτηση ενός επιστημονικά ολοκληρωμένου χωροταξικού σχεδιασμού αποτελεί προϋπόθεση για την ορθολογική ανάπτυξη των ανθρώπινων δραστηριοτήτων (μεταξύ των οποίων ο τουρισμός στο χώρο). Ο χωροταξικός σχεδιασμός προσφέρει ένα επιχειρησιακό πλαίσιο αναφοράς για την αναζήτηση συμπληρωματικότητας και συνέργειας στις επιμέρους τομεακές πολιτικές καθώς και για τη διευθέτηση των ενδεχόμενων συγκρούσεων ως προς τη χρήση των φυσικών και πολιτιστικών πόρων και ιδίως ως προς τις χρήσεις γης.
8. Η οργάνωση της τουριστικής ανάπτυξης μέσω του χωροταξικού σχεδιασμού που βασίζεται στις αρχές της αειφόρου και ισόρροπης ανάπτυξης, συμβάλλει στη δημιουργία κλίματος εμπιστοσύνης των επενδυτών και αναδεικνύει τη χώρα σε ώριμο τουριστικό προορισμό.

Εγκρίνουμε:

Το Ειδικό Πλαίσιο Χωροταξικού Σχεδιασμού και Αειφόρου Ανάπτυξης για τον Τουρισμό (Ε.Π.Χ.Σ.Α.Α), το οποίο έχει ως εξής:

Άρθρο 1

ΣΚΟΠΟΣ

Σκοπός του Ειδικού Πλαισίου Χωροταξικού Σχεδιασμού και Αειφόρου Ανάπτυξης για τον Τουρισμό είναι η παροχή κατευθύνσεων, κανόνων και κριτηρίων για τη χωρική διάρθρωση, οργάνωση και ανάπτυξη του τουρισμού στον ελληνικό χώρο και των αναγκών προς τούτο υποδομών καθώς και η διατύπωση ενός ρεαλιστικού προγράμματος δράσης για την επόμενη δεκαπενταετία (2007 – 2021).

Με το εν λόγω Ειδικό Πλαίσιο επιδιώκεται επίσης η βελτίωση της ανταγωνιστικότητας του τουριστικού προϊόντος, η εξασφάλιση της προστασίας και της βιωσιμότητας των πόρων, η ενίσχυση των πολιτικών περιφερειακής ανάπτυξης καθώς και η διαμόρφωση ενός σαφέστερου πλαισίου κατευθύνσεων προς τον υποκείμενο σχεδιασμό, τις αδειοδοτούσες αρχές και τις ενδιαφερόμενες επιχειρήσεις.

Άρθρο 2

ΣΤΟΧΟΙ

Το Ειδικό Πλαίσιο Χωροταξικού Σχεδιασμού και Αειφόρου Ανάπτυξης για τον Τουρισμό στοχεύει στη διαμόρφωση συνθηκών για:

- Την ποιοτική περιβαλλοντική αναβάθμιση, θεματική, χρονική και χωρική διεύρυνση της τουριστικής δραστηριότητας και ενίσχυση της ανταγωνιστικότητας του Ελληνικού τουριστικού προϊόντος, με ειδική μέριμνα για την ανάδειξη και προβολή της ταυτότητας του,
- Την προσαρμογή του σχεδιασμού στις νέες προκλήσεις και πολιτικές, για τη βελτίωση της απόδοσης στον τομέα του τουρισμού.
- Τη προώθηση της υγιούς επιχειρηματικότητας, μέσα από τη δημιουργία σταθερού πλαισίου κανόνων που αφορούν στη χωροθέτηση, επιχειρήσεων που σχετίζονται με τον τουρισμό και τη δημιουργία συνθηκών για την προσέλκυση σημαντικών, για την εθνική οικονομία, τουριστικών επενδύσεων.
- Την εξειδίκευση και συμπλήρωση των βασικών κατευθύνσεων, προτεραιοτήτων και επιλογών του υπό κατάρτιση Γενικού Πλαισίου Χωροταξικού Σχεδιασμού και Αειφόρου Ανάπτυξης, στον τομέα του τουρισμού.
- Την προώθηση της αειφόρου και ισόρροπης ανάπτυξης της χώρας, σύμφωνα με τις φυσικές, πολιτιστικές, οικονομικές και κοινωνικές ιδιαιτερότητες κάθε περιοχής.
- Τη διάχυση της ανάπτυξης του τουρισμού σε περισσότερες γεωγραφικές περιοχές με πολιτικές που θα ενθαρρύνουν ή θα αποθαρρύνουν τη συγκέντρωση των επενδύσεων στον τουρισμό.
- Τη διάχυση των αποτελεσμάτων του τουρισμού στους υπολοίπους τομείς της οικονομίας, με πολιτικές οι οποίες ενισχύουν τη διασύνδεσή τους
- Τη βελτίωση του συνολικού (άμεσου και έμμεσου) οικονομικού αποτελέσματος της τουριστικής δραστηριότητας και του βαθμού απόδοσής της
- Την ενσωμάτωση στο παρόν ειδικό πλαίσιο των σχετικών με τον τουρισμό κατευθύνσεων, παρεμβάσεων και έργων των προγραμμάτων δημοσίων επενδύσεων, των προγραμμάτων περιφερειακής ανάπτυξης, καθώς και άλλων γενικών ή ειδικών αναπτυξιακών προγραμμάτων που έχουν αξιολογες επιπτώσεις στη διάρθρωση και ανάπτυξη του εθνικού χώρου, καθώς και τη διατύπωση προτάσεων για νέες παρεμβάσεις, έργα κ.λπ.
- Την παροχή των αναγκαίων κατευθύνσεων προς τα υποκείμενα επίπεδα χωρικού σχεδιασμού για την προώθηση της τουριστικής ανάπτυξης στο πλαίσιο της αειφόρου, ισόρροπης, συνεκτικής και ολοκληρωμένης διαχείρισης του χώρου.
- Την εξειδίκευση και αναπροσαρμογή των στόχων, κατευθύνσεων και προτεραιοτήτων της αναπτυξιακής νομοθεσίας, όσον αφορά στην τουριστική ανάπτυξη και την παροχή ειδικότερων κατευθύνσεων ως προς την αξιοποίηση των αναπτυξιακών κινήτρων.

Άρθρο 3

ΟΡΙΣΜΟΙ

1. Μια περιοχή διαθέτει **«αναγνωρίσιμη τουριστική ταυτότητα»** όταν:
 - Αποτελεί δημοφιλή τόπο (τουριστικό προορισμό) με ισχυρή φήμη.
 - Χαρακτηρίζεται από διαμορφωμένη υψηλή και συνεχή ζήτηση ανεξαρτήτως χαρακτηριστικών ηλικίας και εισοδηματικής τάξης των επισκεπτών.
2. Ως **«μαζικός»** ορίζεται ο τουρισμός, ο οποίος, διαμορφώνεται και διεκπεραιώνεται με οργανωμένο τρόπο από τουριστικούς φορείς και επιχειρήσεις και συνδέεται με τις εκάστοτε κυρίαρχες μορφές του.
3. Ως **«εναλλακτικές μορφές τουρισμού»** ορίζονται αυτές που ακολουθούν διαφορετικό τρόπο οργάνωσης από αυτό του μαζικού τουρισμού και στηρίζονται κατά κανόνα στην αξιοποίηση διαφορετικών πόρων από το κυρίαρχο μοντέλο τουρισμού (ήλιος – θάλασσα) με ήπιο τρόπο.
4. Ως **«υψηλή συγκέντρωση τουρισμού»** νοείται η συγκέντρωση επισκεπτών σε περιοχές εγγύς των ορίων της φέρουσας ικανότητας των πόρων του περιβάλλοντος και των υποδομών. Μπορεί να αφορά μαζικό τουρισμό ή εναλλακτικές μορφές τουρισμού.
5. Ως **«αξιόλογη ανάπτυξη τουριστικών δραστηριοτήτων»** μιας περιοχής, νοείται η ανάπτυξη εντός των ορίων των δυνατοτήτων του περιβάλλοντος και των υποδομών της.
6. Ως **«αποδεκτό επίπεδο υποδομών»** μιας περιοχής, ορίζεται αυτό που εξασφαλίζει την ικανοποίηση των βασικών αναγκών για το περιβάλλον, τους μόνιμους κατοίκους και τους επισκέπτες.
7. Ως **«σύνθετη και ολοκληρωμένη ανάπτυξη τουριστικών υποδομών σταθερού παραθερισμού»** νοείται η συνδυασμένη ανάπτυξη ξενοδοχείων διαφόρων λειτουργικών μορφών / τύπων υψηλών προδιαγραφών, τουριστικών επιπλωμένων επαύλεων, εγκαταστάσεων ειδικής τουριστικής υποδομής (συνεδριακά κέντρα, γκολφ, κέντρα θαλασσοθεραπείας κ.ά) καθώς και κατοικιών προς πώληση στις οποίες θα προβλέπεται η δυνατότητα παροχής ξενοδοχειακών υπηρεσιών υψηλού επιπέδου.

Άρθρο 4

ΚΑΤΗΓΟΡΙΟΠΟΙΗΣΗ ΤΟΥ ΕΘΝΙΚΟΥ ΧΩΡΟΥ

Για τις ανάγκες του παρόντος Ειδικού Πλαισίου, ο εθνικός χώρος, που προσεγγίζεται βάσει της έντασης και του είδους της τουριστικής δραστηριότητας, της γεωμορφολογίας και της ευαισθησίας των πόρων του, κατατάσσεται στις ακόλουθες κατηγορίες περιοχών που απεικονίζονται διαγραμματικά στο χάρτη που ακολουθεί σε σμίκρυνση.

(Α) Αναπτυγμένες τουριστικά περιοχές. Διαθέτουν τα εξής χαρακτηριστικά:

- Αναγνωρίσιμη τουριστική ταυτότητα με ισχυρή φήμη.
- Υψηλή συγκέντρωση μαζικού τουρισμού.
- Αυξημένη πιθανότητα για φθίνουσα οικονομική απόδοση του τουριστικού πόρου.
Υψηλό βαθμό εξάρτησης της τοπικής οικονομίας από την τουριστική δραστηριότητα.

(Β) Αναπτυσσόμενες τουριστικά περιοχές. Χαρακτηρίζονται από τα εξής στοιχεία:

- Συγκέντρωση ιδιαίτερων χαρακτηριστικών φυσικού και πολιτισμικού περιβάλλοντος.
- Αξιόλογη ανάπτυξη τουριστικών δραστηριοτήτων.
- Δυνατότητα για περαιτέρω βιώσιμη αξιοποίηση των πόρων.
- Δυνατότητα διαφοροποίησης και εμπλουτισμού του τουριστικού προϊόντος καθώς και διάχυσης της ζήτησης.
- Ύπαρξη αποδεκτού επιπέδου υποδομών.

Περαιτέρω, σε αυτήν την κατηγορία περιοχών διαμορφώνονται τρεις υποκατηγορίες, ως εξής:

(B1) Περιοχές με περιθώρια ανάπτυξης μαζικού τουρισμού και

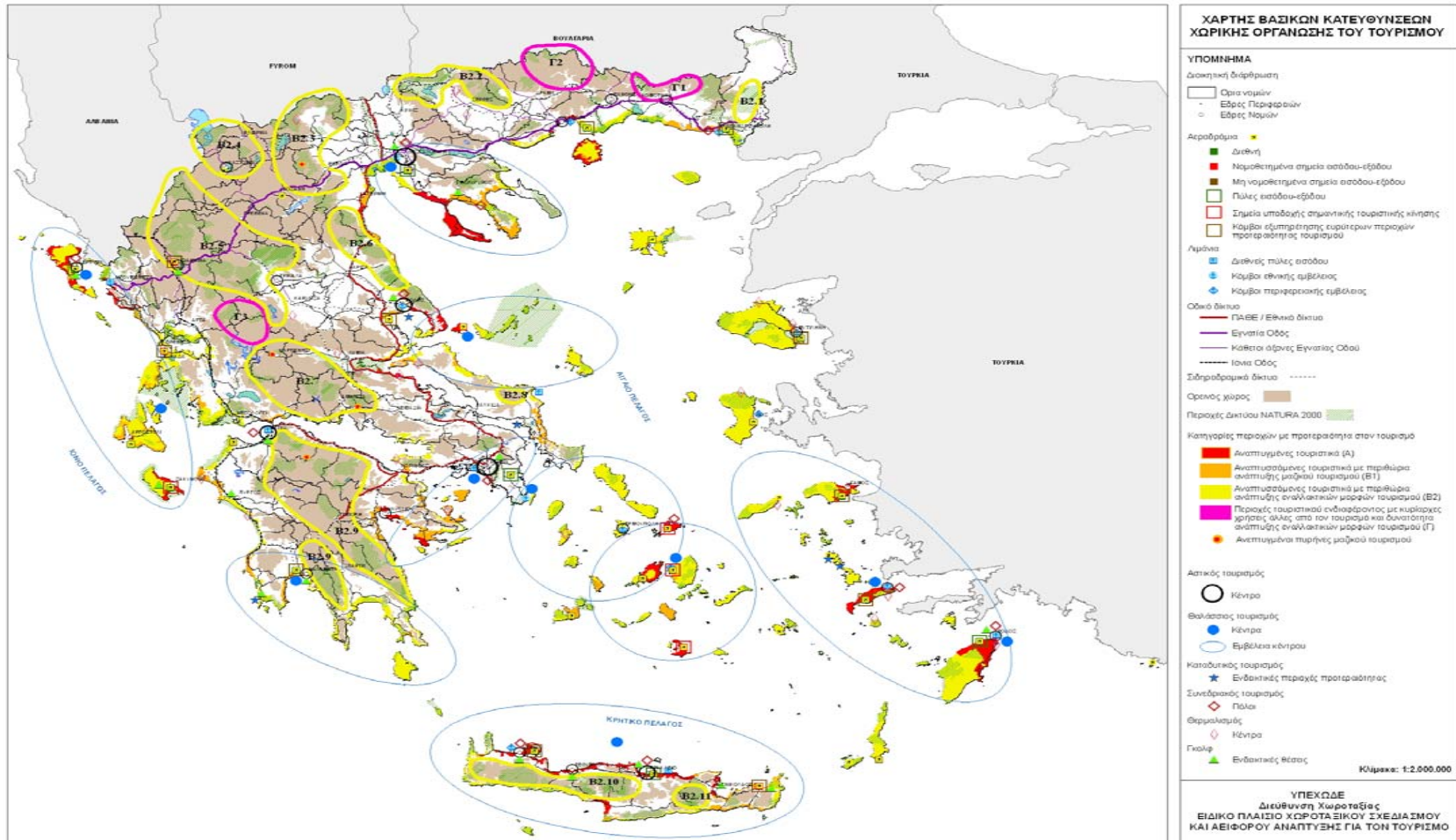
(B2) Περιοχές με περιθώρια ανάπτυξης εναλλακτικών μορφών τουρισμού.

Στην κατηγορία αυτή εντάσσεται μεγάλος αριθμός νησιών καθώς και οι υπό τα στοιχεία B2.1 – B2.11 περιοχές της ηπειρωτικής χώρας.

B2.1 Δαδιά – Σουφλί

B2.2 Κερκίνη

Διάγραμμα1



B2.3 Βέρμιο – Καίμακταλάν – Έδεσσα – Βέροια – Νάουσα

2.4 Καστοριά – Φλώρινα – Πρέσπες

B2.5 Περιοχή Β. Πίνδου, Ζαγορίου, Τζουμέρκων και ορεινός χώρος Δυτικής Θεσσαλίας

B2.6 Όλυμπος – Κίσαβος – Μαυροβούνι

B2.7 Ορεινός χώρος Στερεάς Ελλάδας (Οίτη, Παρνασσός, Γκιώνα, Βαρδούσια, Τυμφρηστός, Χελιδόνα, Καλιακούδα, Παναιτωλικό, Όρη Ναυπακτίας)

B2.8 Δίρφυς

B2.9 Ορεινός χώρος Πελοποννήσου (Παναχαϊκό, Χελμός, Ζήρεια, Ερύμανθος, Μαίναλο, Πάρνωνας και Ταΰγετος)

B2.10 Ορεινός χώρος Κεντρο-Δυτικής Κρήτης (Λευκά Όρη – Ίδη)

B2.11 Ορεινός χώρος Κεντρικής Κρήτης (Δίκητη)

(**B.3**) Αναπτυγμένοι πυρήνες μαζικού τουρισμού εντός ευρύτερων αναπτυσσόμενων περιοχών με περιθώρια ανάπτυξης εναλλακτικού τουρισμού.

Στην κατηγορία αυτή περιλαμβάνονται οι περιοχές εγκαταστάσεων των υφιστάμενων χιονοδρομικών κέντρων Χελμού, Παρνασσού Τυμφρηστού και Βερμίου καθώς και των οικισμών που τα περιβάλλουν.

(**Γ**) **Περιοχές τουριστικού ενδιαφέροντος με κυρίαρχες χρήσεις άλλες από τον τουρισμό, και δυνατότητα ανάπτυξης εναλλακτικών μορφών τουρισμού.**

Χαρακτηρίζονται από τα εξής στοιχεία:

- Κυρίαρχη άλλη χρήση πλην τουρισμού.
- Οι περιοχές αυτές διαθέτουν ορισμένα χαρακτηριστικά τουριστικής έλξης (φυσικά και ανθρωπογενή στοιχεία ιδιαίτερης αξίας, κ.α.), αλλά για ποικίλους λόγους η μέχρι σήμερα ανάπτυξή τους υποστηρίχθηκε από άλλους τομείς, ιδίως τον πρωτογενή, και δεν αξιοποίησε αυτά τα χαρακτηριστικά.
- Δυνατότητα συμπληρωματικής λειτουργίας της τουριστικής δραστηριότητας για την «ενίσχυση» άλλων - κυρίαρχων – χρήσεων και δραστηριοτήτων.
- Χαμηλό επίπεδο ή έλλειψη τουριστικών υποδομών.

Στην κατηγορία αυτή εντάσσονται οι υπό τα στοιχεία Γ1- Γ3 περιοχές της ηπειρωτικής χώρας:

Γ1 Πομακοχώρια (Βόρεια Ξάνθης – Κομοτηνής)

Γ2 Ροδόπη (Ελατιά)

Γ3 Άγραφα – Ασπροπόταμος

(Δ)Μητροπολιτικές περιοχές: Ταυτίζονται με τα όρια των μητροπολιτικών συγκροτημάτων Αθήνας και Θεσσαλονίκης.

(Ε)Νησιά και παράκτιες περιοχές: Αναφέρεται στο σύνολο της εδαφικής περιφέρειας των νήσων πλην της Εύβοιας και στην επιφάνεια των παράκτιων δημοτικών διαμερισμάτων της ηπειρωτικής Ελλάδας (συμπεριλαμβανομένης της Εύβοιας) μέχρι του υψομέτρου των 200 μ. και βάθους μέχρι 5 χλμ.

(ΣΤ) Ορεινές περιοχές. Πρόκειται για τις περιοχές της ηπειρωτικής Ελλάδας συμπεριλαμβανομένης της Εύβοιας καθώς και της νήσου Κρήτης που εκτείνονται σε υψόμετρο άνω των 600 μ.

(Ζ)Πεδινές και ημιορεινές περιοχές. Πρόκειται για τις περιοχές, που δεν κατατάσσονται στον παράκτιο ή ορεινό χώρο. Συμπεριλαμβάνει τον πεδινό ή ημιορεινό χώρο της Εύβοιας και της Κρήτης.

(Η)Περιοχές που περιλαμβάνονται στον Κατάλογο Τόπων Κοινοτικής Σημασίας (περιοχές του Δικτύου Φύση (NATURA) 2000) και λοιπές περιοχές περιβαλλοντικής ευαισθησίας, όπως κηρυγμένοι ιστορικοί τόποι, καταφύγια άγριας ζωής κ.λπ., όπως έχουν οριοθετηθεί σύμφωνα με τις κείμενες διατάξεις.

(Θ) Παραδοσιακοί οικισμοί όπως έχουν χαρακτηριστεί σύμφωνα με τις κείμενες διατάξεις.

(Ι) Αρχαιολογικοί χώροι και μνημεία, όπως έχουν οριοθετηθεί σύμφωνα με τις κείμενες διατάξεις.

Όπου από την διαγραμματική απεικόνιση του συνημμένου χάρτη «Βασικών κατευθύνσεων χωρικής οργάνωσης του τουρισμού» δεν προκύπτουν με σαφήνεια τα όρια των υπό τα στοιχεία Α – Γ περιοχών του άρθρου αυτού η ακριβής οριοθέτησή τους θα γίνει στο πλαίσιο του υποκείμενου σχεδιασμού ήτοι με Γ.Π.Σ. ή Σ.Χ.Ο.Ο.Α.Π. ή άλλα σχέδια χρήσεων γης.

Άρθρο 5

ΚΑΤΕΥΘΥΝΣΕΙΣ ΧΩΡΙΚΗΣ ΟΡΓΑΝΩΣΗΣ

Κατωτέρω καταγράφονται ενέργειες και δράσεις που συνδέονται άμεσα ή έμμεσα με την εξυπηρέτηση του τουρισμού ανά κατηγορία περιοχών του άρθρου 4.

Στις περιπτώσεις περιοχών που εμπίπτουν σε περισσότερες, της μιας, κατηγορίας ακολουθούνται σωρευτικά οι σχετικές κατευθύνσεις χωρικής οργάνωσης και ανάπτυξης του τουρισμού που δίδονται ανά κατηγορία περιοχών.

(Α)Αναπτυγμένες τουριστικά περιοχές

- α Ανάδειξη στοιχείων ταυτότητας και αναγνωρισιμότητας της περιοχής.
- β Μέτρα βελτίωσης των εισόδων των πόλεων.
- γ Μέτρα βελτίωσης της σήμανσης των πόλεων.
- δ Ένταξη των αναξιοποίητων τουριστικά πόρων της ενδοχώρας στο προσφερόμενο προϊόν, με παράλληλη προστασία και διαφύλαξη των ιδιαίτερων χαρακτηριστικών τους.
- ε Μέτρα εξυγίανσης και βελτίωσης των περιοχών που συγκεντρώνουν σημαντικό αριθμό σημείων τουριστικού ενδιαφέροντος καθώς και των τουριστικών διαδρομών.
- στ Ανάληψη δράσεων αύξησης της χωρητικότητας με παράλληλη προστασία και αποκατάσταση του περιβάλλοντος και του τοπίου μέσω της βελτίωσης των παραμέτρων που το συνθέτουν.
- ζ Ανάληψη δράσεων αναβάθμισης του δομημένου χώρου, με πολεοδομικές παρεμβάσεις, όπως αναπλάσεις κοινόχρηστων και ιδιωτικών χώρων με αύξηση των ελεύθερων χώρων και του πρασίνου
- η Ανάληψη δράσεων οργάνωσης του άτυπα οικιστικά διαμορφωμένου εξωαστικού χώρου.
- θ Προστασία, ανάδειξη και αποκατάσταση του φυσικού περιβάλλοντος
- ια Κατασκευή νέων, συμπλήρωση και αναβάθμιση υφιστάμενων τεχνικών, κοινωνικών (περίθαλψης και αθλητισμού), περιβαλλοντικών και πολιτιστικών υποδομών (μουσεία κ.λπ.).
- ιβ Κατασκευή νέων καταλυμάτων 4 και 5 αστέρων.
- ιγ Παροχή κινήτρων για ολοκληρωμένο εκσυγχρονισμό τουριστικών υποδομών.
- ιδ Κατασκευή νέων υποδομών φιλοξενίας και εστίασης, κατά προτεραιότητα, εντός οικισμών και οργανωμένων υποδοχέων.
- ιε Επανάχρηση αξιόλογων κτιρίων ή συνόλων.
- ιστ Παροχή κινήτρων για μερική ή ολική απόσυρση μη αξιόλογων και απαξιωμένων κτιρίων χρήσης τουρισμού συνδυαζόμενη με τη διερεύνηση της σκοπιμότητας χορήγησης νέων αδειών.
- ιζ Παροχή κινήτρων για κατεδάφιση κτιρίων χρήσης τουρισμού που προσβάλλουν το τοπίο.
- ιη Προσανατολισμός των ιδιωτικών επενδύσεων προς τη συμπλήρωση ελλείψεων σε τύπους και τάξεις καταλυμάτων και σε υποδομές που εμπλουτίζουν και αναβαθμίζουν το προσφερόμενο τουριστικό προϊόν.

- ιθ Προώθηση μέτρων για τη βελτίωση της κυκλοφορίας και την ασφάλεια των πεζών.
- κ Ανάπτυξη τοπικών προγραμμάτων με στόχο τη βελτίωση των παρεχόμενων υπηρεσιών με παράλληλη παρακολούθηση και αξιολόγηση της εφαρμογής τους.

Για τις περιοχές της κατηγορίας αυτής (αναπτυγμένες τουριστικά περιοχές) το όριο αρτιότητας για τη δόμηση τουριστικών καταλυμάτων, εκτός σχεδίου και εκτός ορίων οικισμών, ορίζεται σε δέκα πέντε (15) στρέμματα με μέγιστη πυκνότητα 6 κλίνες / στρέμμα. Οι ρυθμίσεις αυτές δεν έχουν εφαρμογή για τον εκσυγχρονισμό υφισταμένων κατά την ημερομηνία δημοσίευσης του παρόντος τουριστικών καταλυμάτων.

Ρυθμίσεις σχεδιασμού του χώρου που προβλέπουν μεγαλύτερα όρια αρτιότητας κατισχύουν των ανωτέρω ορίων.

(B)Αναπτυσσόμενες τουριστικά περιοχές

(B1) Περιοχές με περιθώρια ανάπτυξης μαζικού τουρισμού

Ισχύουν οι κατευθύνσεις για τις περιοχές (Α) πλην των περιπτώσεων στ, ιβ και ιστ καθώς και οι ακόλουθες:

- Λήψη μέτρων για την έγκαιρη πρόληψη φαινομένων υποβάθμισης της ποιότητας των φυσικών και ανθρωπογενών πόρων και συνδυασμένη προβολή τους
- Βελτίωση της προσβασιμότητας των δυσπρόσιτων τουριστικών πόρων.
- Ενθάρρυνση χωροθετήσεων που αξιοποιούν τους εναλλακτικούς πόρους (εκτός ήλιου – θάλασσας) κάθε προορισμού.
- Κατασκευή νέων καταλυμάτων 3, 4 και 5 αστερών.
- Παροχή κινήτρων για αναβάθμιση παλαιότερων καταλυμάτων.

(B2) Περιοχές με περιθώρια ανάπτυξης εναλλακτικού τουρισμού

- Διατήρηση, προστασία και ανάδειξη του χαρακτήρα, της κλίμακας και των χαρακτηριστικών των οικισμών.
- Λήψη μέτρων για την έγκαιρη πρόληψη φαινομένων υποβάθμισης της ποιότητας των φυσικών και ανθρωπογενών πόρων και συνδυασμένη προβολή τους.
- Συγκρότηση τοπικών πολυθεματικών δικτύων και βελτίωση της προσβασιμότητας μεταξύ των πόλων και πόρων που τα συγκροτούν με περιβαλλοντικά ήπιες παρεμβάσεις στις οδικές συνδέσεις.
- Κατασκευή νέων, συμπλήρωση και αναβάθμιση υφιστάμενων τεχνικών, κοινωνικών (περίθαλψης και αθλητισμού), περιβαλλοντικών και πολιτιστικών υποδομών (μουσεία κ.λπ.).

- Περιορισμός της δόμησης νέων υποδομών φιλοξενίας, εστίασης και λοιπών σχετικών με τον τουρισμό υποδομών, στον Ηπειρωτικό χώρο, εντός οικισμών καθώς και σε μια ζώνη πλάτους 500 μέτρων από τα όρια τους στις περιπτώσεις που διαπιστώνεται σχετικός κορεσμός (ποσοστό αδόμητων γηπέδων <40%).
- Προσαρμογή της τυπολογίας των καταλυμάτων (μορφολογικοί περιορισμοί, δυναμικότητα, τάξεις) και άλλων σχετικών με τον τουρισμό υποδομών σύμφωνα με τα ιδιαίτερα χαρακτηριστικά της περιοχής και των ειδικών μορφών που υποστηρίζουν.
- Προστασία και ανάδειξη περιβάλλοντος και τοπίου.
- Επανάχρηση αξιόλογων κτιρίων ή συνόλων
- Αξιοποίηση των πόρων με την ανάπτυξη ήπιων μορφών τουρισμού (αγροτουρισμού, περιηγητικού, πεζοπορικού, πολιτιστικού τουρισμού κ.α.).
- Στήριξη δραστηριοτήτων που συμβάλλουν στην αναβάθμιση της εικόνας και γενικότερα στην ανάδειξη και προβολή των χαρακτηριστικών και της φυσιογνωμίας του αγροτικού χώρου.
- Δημιουργία δικτύων μονοπατιών (εθνικών, ευρωπαϊκών) και διαδρομών («δρόμοι» καπνού, αμπέλου, ελιάς κ.α.).
- Προώθηση προγραμμάτων στήριξης αγροτικών δραστηριοτήτων φιλικών προς το περιβάλλον (στήριξη ολοκληρωμένης ή βιολογικής γεωργίας, προϊόντων ονομασίας προέλευσης, παραδοσιακών τεχνικών).
- Ενίσχυση του προσανατολισμού των συνεχιζόμενων ευρωπαϊκών προγραμμάτων για τον αγροτικό χώρο (Leader+, ΟΠΑΑΧ), προς μια ολοκληρωμένη αγροτική ανάπτυξη πέραν της αποκλειστικής χρηματοδότησης καταλυμάτων.

(B.3) Αναπτυγμένοι πυρήνες μαζικού τουρισμού εντός ευρύτερων αναπτυσσόμενων περιοχών με περιθώρια ανάπτυξης εναλλακτικού τουρισμού.

Εφαρμόζονται οι κατευθύνσεις των υπό στοιχείο B2 περιοχών του παρόντος άρθρου με εξαίρεση τους αναπτυγμένους πυρήνες τους που ακολουθούν τις κατευθύνσεις των υπό στοιχείο A περιοχών του παρόντος άρθρου.

Για όλες τις υπό το στοιχείο B περιοχές του άρθρου 4 (αναπτυσσόμενες τουριστικά περιοχές) το όριο αρτιότητας για τη δόμηση τουριστικών καταλυμάτων, εκτός σχεδίου και εκτός ορίων οικισμών, ορίζεται σε οκτώ (8) στρέμματα με μέγιστη πυκνότητα 6 κλίνες / στρέμμα. Οι ρυθμίσεις αυτές δεν έχουν εφαρμογή για τον εκσυγχρονισμό υφισταμένων κατά την ημερομηνία δημοσίευσης του παρόντος τουριστικών καταλυμάτων.

Ρυθμίσεις σχεδιασμού του χώρου που προβλέπουν μεγαλύτερα όρια αρτιότητας κατισχύουν των ανωτέρω ορίων.

(Γ) Περιοχές με κυρίαρχες χρήσεις άλλες από τον τουρισμό και δυνατότητα ανάπτυξης εναλλακτικών μορφών τουρισμού

- Διαφύλαξη φυσικών, ιστορικών, αρχιτεκτονικών κ.α. σημείων του χώρου με «μοναδικά» χαρακτηριστικά.
- Δημιουργία θεματικών διαδρομών με ανάδειξη στοιχείων των κυρίαρχων χρήσεων («δρόμοι» ελιάς, αμπέλου, καπνού, κ.α.).
- Αποκατάσταση και αξιοποίηση παλαιών κελυφών.
- Δημιουργία μουσείων, κέντρων ερμηνείας του χώρου ή άλλων εγκαταστάσεων απαραίτητων για την ανάδειξη της κυρίαρχης χρήσης - δραστηριότητας, εντός οικισμών.
- Κατασκευή νέων, συμπλήρωση και αναβάθμιση υφιστάμενων τεχνικών, κοινωνικών (περίθαλψης και αθλητισμού) και περιβαλλοντικών.
- Αξιοποίηση των πόρων με την ανάπτυξη ήπιων μορφών τουρισμού (αγροτουρισμού, περιηγητικού, πεζοπορικού, πολιτιστικού τουρισμού κ.α.).
- Ανάδειξη και προστασία περιβάλλοντος και τοπίου (προστασία φυσικού περιβάλλοντος, αρχιτεκτονικής κληρονομιάς, άυλης πολιτιστικής κληρονομιάς, δημιουργία μουσείων κ.α.).
- Προώθηση προγραμμάτων στήριξης αγροτικών δραστηριοτήτων φιλικών προς το περιβάλλον (στήριξη ολοκληρωμένης ή βιολογικής γεωργίας, προϊόντων ονομασίας προέλευσης, παραδοσιακών τεχνικών).
- Δημιουργία υποδομών στήριξης, προώθηση προγραμμάτων εκπαίδευσης και πιστοποίησης (Eco-Management and Audit Scheme- EMAS).

Για τις περιοχές της κατηγορίας αυτής (περιοχές με κυρίαρχες χρήσεις άλλες από τον τουρισμό και δυνατότητα ανάπτυξης εναλλακτικών μορφών τουρισμού) το όριο αρτιότητας για τη δόμηση τουριστικών καταλυμάτων, εκτός σχεδίου και εκτός ορίων οικισμών, ορίζεται σε τέσσερα (4) στρέμματα με μέγιστη πυκνότητα 6 κλίνες / στρέμμα. Οι ρυθμίσεις αυτές δεν έχουν εφαρμογή για τον εκσυγχρονισμό υφισταμένων κατά την ημερομηνία δημοσίευσης του παρόντος τουριστικών καταλυμάτων.

Ρυθμίσεις σχεδιασμού του χώρου που προβλέπουν μεγαλύτερα όρια αρτιότητας κατισχύουν των ανωτέρω ορίων.

(Δ) Μητροπολιτικές περιοχές

Ισχύουν οι κατευθύνσεις για τις υπό στοιχείο (Α) περιοχές του παρόντος άρθρου πλην των περιπτώσεων δ, η, θ, ιστ, ιζ και κ καθώς και οι ακόλουθες:

- Επιτάχυνση των ρυθμών ανάπτυξης του ιστορικού κέντρου και του θαλασσίου μετώπου της Αθήνας και Θεσ/νίκης.
- Προστασία, ανάδειξη και συνδυασμένη προβολή των πόρων του ευρύτερου περιελαστικού τουσ χώρου (ορεινοί όγκοι, κ.α.).
- Παροχή κινήτρων για απόσυρση παλαιών κτιρίων, που προσβάλουν υπέρμετρα την αισθητική της πόλης.
- Αναβάθμιση του ρόλου των Μέσων Μαζικής Μεταφοράς
- Ενίσχυση της πολιτιστικής δραστηριότητας με διοργάνωση εκδηλώσεων διεθνούς ενδιαφέροντος.

Ειδικότερα για την μητροπολιτική περιοχή της Αθήνας:

- Συνέχιση και εντατικοποίηση της προσπάθειας ενοποίησης των αρχαιολογικών χώρων
- Η δημιουργία ζωνών εναλλακτικών δραστηριοτήτων και υπαιθρίων πάρκων αναψυχής και αθλητισμού, στην Αττική και τη Θεσσαλονίκη.
- Η δρομολόγηση αναπλάσεων σε περιοχές με βιομηχανικό ενδιαφέρον, που έχουν χωρική συνέχεια με άλλες περιοχές αστικού τουρισμού.

Για τις περιοχές της κατηγορίας αυτής (μητροπολιτικές περιοχές) το όριο αρτιότητας για τη δόμηση τουριστικών καταλυμάτων, εκτός σχεδίου και εκτός ορίων οικισμών, ορίζεται σε δέκα (10) στρέμματα με μέγιστη πυκνότητα 6 κλίνες / στρέμμα. Οι ρυθμίσεις αυτές δεν έχουν εφαρμογή για τον εκσυγχρονισμό υφισταμένων κατά την ημερομηνία δημοσίευσης του παρόντος τουριστικών καταλυμάτων.

Ρυθμίσεις σχεδιασμού του χώρου που προβλέπουν μεγαλύτερα όρια αρτιότητας κατισχύουν των ανωτέρω ορίων.

(Ε) Νησιά και παράκτιες περιοχές

1. Για την ορθολογική ανάπτυξη του τουρισμού στα νησιά διακρίνονται τέσσερις κατηγορίες / ομάδες νησιών που απεικονίζονται στο χάρτη που ακολουθεί, για τις οποίες δίδονται αντίστοιχες κατευθύνσεις.

Ομάδα Ι: Νησιά με σχετικά μικρή γεωγραφική έκταση, τα οποία αντιμετωπίζουν κατά κανόνα σοβαρά προβλήματα ανάπτυξης, πολλά εκ των οποίων χαρακτηρίζονται από συνεχή μείωση πληθυσμού, σοβαρές ελλείψεις σε υποδομές, ελάχιστο βαθμό αξιοποίησης των πόρων του ή περιορισμένους (ποσοτικά και ποιοτικά) πόρους και αισθητή γεωγραφική απομόνωση.

Τα νησιά που περιλαμβάνονται στην κατηγορία αυτή είναι τα παρακάτω:

Αγαθονήσι, Άγιος Ευστράτιος, Αμμουλιανή, Ανάφη, Αντικύθηρα, Αντίπαξος, Αντίπαρος, Αρκοί, Γαύδος, Γαυδοπούλα, Δεσποτικό, Δονούσα, Ηρακλεία, Θηρασιά, Κέρος, Κίμωλος, Κίναρος, Κουφονήσι (μικρό και μεγάλο), Λεβίθα, Λειψοί, Μάραθος, Λεβίδι, Νίσυρος, Οθωνοί, Οινούσες, Καλόλιμνος, Κάτω Αντίκερι, Παξοί, Πλατή, Ρω, Σαμιοπούλα, Σαρία, Σίκινος, Στρογγυλή, Σχοινούσα, Τέλενδος, Τήλος, Φαρμακονήσι, Φολέγανδρος, Φούρνοι, Χάλκη, Ψέριμος.

Στην ομάδα αυτή επιτρέπονται μικρές ξενοδοχειακές μονάδες (μέχρι 100 κλινών) εντός ορίων οικισμών. Ο αριθμός των νέων κλινών δεν μπορεί να υπερβαίνει ετησίως το 5% του αριθμού των υφισταμένων κλινών στην αρχή του έτους με ελάχιστο όριο της 30 κλίνες. Εκτός ορίων οικισμών μπορούν να αναπτυχθούν οργανωμένες κατασκηνώσεις (camping).

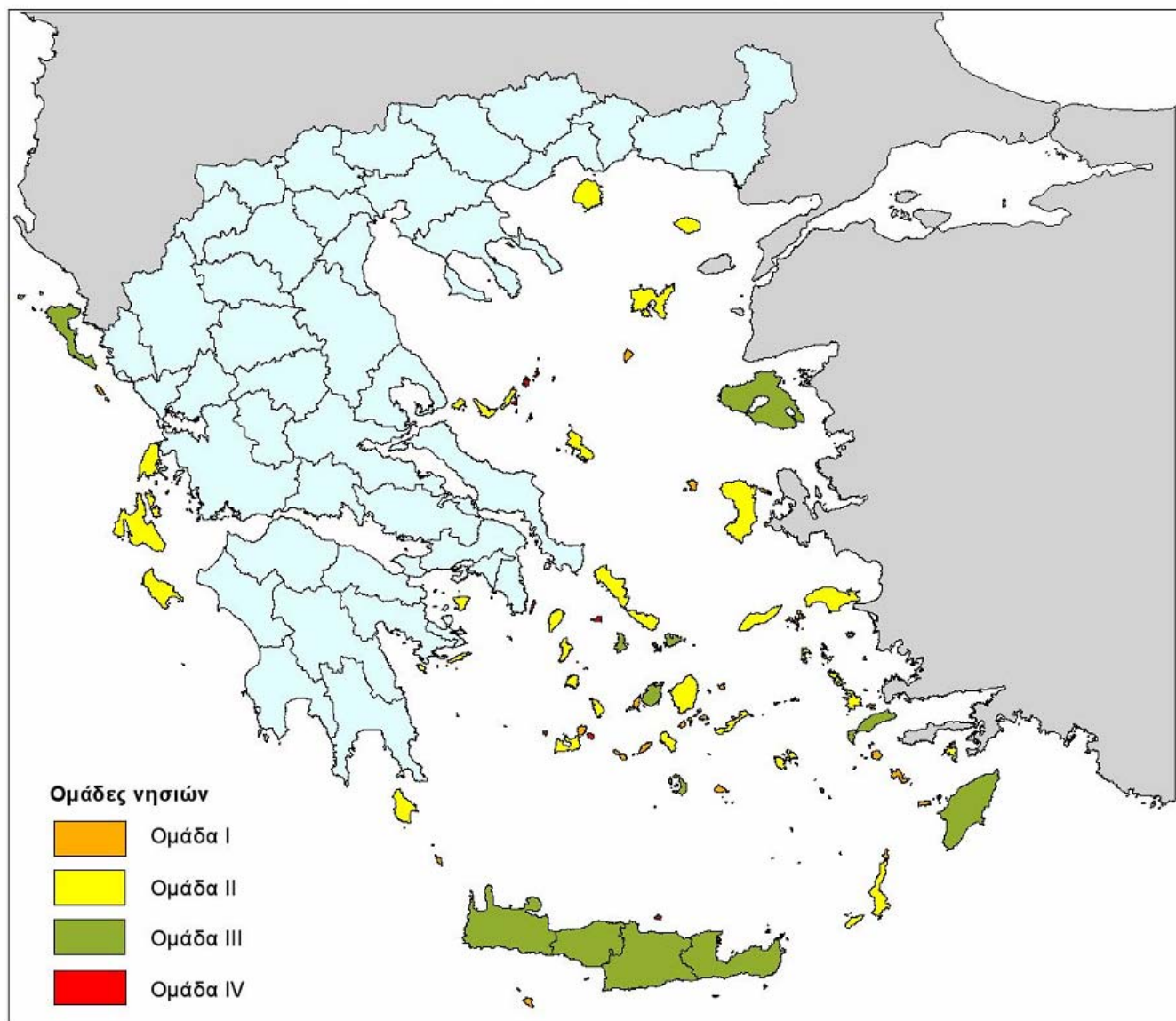
Ομάδα II: Νησιά που αναπτύσσονται τουριστικά ενώ παράλληλα διαθέτουν και άλλες παραγωγικές δραστηριότητες και εκμεταλλεύσιμους πόρους. Σε αυτά η έμφαση πρέπει να δοθεί σε δράσεις που σκοπό έχουν την αντιμετώπιση των συγκρούσεων μεταξύ των δραστηριοτήτων και την αποτροπή της εξάρτησής τους από τη μονόπλευρη τουριστική ανάπτυξη.

Τα νησιά που περιλαμβάνονται στην κατηγορία αυτή είναι τα παρακάτω:

Αίγινα, Αλόνησος, Αμοργός, Άνδρος, Αστυπάλαια, Ζάκυνθος, Θάσος, Ιθάκη, Ικαρία, Ίος, Κάλυμνος, Κάρπαθος, Κάσος, Κέα, Κεφαλλονιά, Κύθηρα, Κύθνος, Λέρος, Λευκάδα, Λήμνος, Μήλος, Νάξος, Πάτμος, Σαμοθράκη, Σάμος, Σέριφος, Σίφνος, Σκιάθος, Σκόπελος, Σκύρος, Σπέτσες, Σύμη, Τήνος, Ύδρα, Χίος.

Διάγραμμα 2

Κατηγοριοποίηση των νησιών σε ομάδες



Στην ομάδα αυτή ο σχεδιασμός των χρήσεων γης (ΓΠΣ / ΣΧΟΟΑΠ, ΕΧΜ) πρέπει να διερευνά τη σκοπιμότητα καθορισμού ζωνών τουριστικής ανάπτυξης στις εκτός σχεδίου και εκτός ορίων οικισμών περιοχές και να τις ορίζει κατά περίπτωση.

Ανώτατο όριο δυναμικότητας νέων τουριστικών εγκαταστάσεων εντός ορίων οικισμών και σχεδίων πόλεως 100 κλίνες.

Ομάδα III: Νησιά με σημαντική τουριστική δραστηριότητα όχι μόνο σε Περιφερειακό αλλά και σε Εθνικό και Κοινοτικό Επίπεδο (ή/και με άλλη ιδιαίτερα δυναμική παραγωγική δραστηριότητα), με αυξανόμενες περιβαλλοντικές πιέσεις, πληθυσμιακή αύξηση και συγκέντρωση, με άμεση ανάγκη ελέγχου του είδους της ανάπτυξής τους.

Τα νησιά που περιλαμβάνονται στην κατηγορία αυτή είναι τα παρακάτω:

Θήρα, Κέρκυρα, Κρήτη, Λέσβος, Σύρος, Μύκονος, Κως, Πάρος, Ρόδος.

Στην ομάδα αυτή ο σχεδιασμός των χρήσεων γης (ΓΠΣ / ΣΧΟΟΑΠ, ΕΧΜ) πρέπει να διερευνά τη σκοπιμότητα καθορισμού ζωνών τουριστικής ανάπτυξης στις εκτός σχεδίου και εκτός ορίων οικισμών περιοχές και να τις ορίζει κατά περίπτωση.

Ανώτατο όριο δυναμικότητας νέων τουριστικών εγκαταστάσεων εντός ορίων οικισμών και σχεδίων πόλεως εκτός των νήσων Κρήτης, Κέρκυρας και Ρόδου: 100 κλίνες.

Ομάδα IV: Βραχονησίδες και ακατοίκητα νησιά

Κατατάσσονται σε δύο κατηγορίες με βάση τα ιδιαίτερα φυσικά χαρακτηριστικά τους, το μέγεθος και την εγγύτητά τους με κατοικημένες περιοχές. Στην πρώτη κατηγορία θα επιβάλλεται η απόλυτη προστασία τους. Στη δεύτερη κατηγορία θα επιτρέπεται η ανάπτυξη τουριστικών εγκαταστάσεων με τον όρο ότι κάλυψή τους δεν θα υπερβαίνει το 2% του νησιού, τηρουμένης της λοιπής νομοθεσίας.

2. Επιπρόσθετα στις παράκτιες περιοχές των υπό στοιχεία Α, Β, και Δ του άρθρου 4 κατηγοριών χώρου (Αναπτυγμένες τουριστικά περιοχές, Αναπτυσσόμενες τουριστικά περιοχές, και Μητροπολιτικές Περιοχές) και στα νησιά που σύμφωνα με τις ρυθμίσεις της ενότητας αυτής κατατάσσονται στις ομάδες II και III, διακρίνεται ζώνη υψηλής ανταγωνιστικότητας διαφόρων οικονομικών δραστηριοτήτων, η οποία εκτείνεται σε απόσταση 200 μ. από τον αιγιαλό και έχει ιδιαίτερη σημασία για την ανάπτυξη του τουρισμού. Στη ζώνη αυτή που παρατηρείται υψηλός ανταγωνισμός χρήσεων γης και δραστηριοτήτων όλων των ειδών, με άμεση ή έμμεση επίπτωση στον τουρισμό, δίδονται οι παρακάτω κατευθύνσεις:

- Ο περιορισμός της δημιουργίας νέων εγκαταστάσεων – χρήσεων μη συμβατών με την τουριστική δραστηριότητα (ιδίως βιομηχανικές / βιοτεχνικές εγκαταστάσεις,

εγκαταστάσεις χονδρικού εμπορίου, εμπορικών εκθέσεων, κτίρια και γήπεδα αποθήκευσης, γραφεία, κτίρια περίθαλψης, πρατήρια καυσίμων) ιδιαίτερα στις περιοχές που χαρακτηρίζονται ως ανεπτυγμένες τουριστικά. Στις υπόλοιπες περιοχές τουριστικού ενδιαφέροντος (περιοχές υπό στοιχεία Β και Δ του άρθρου 4) η χωροθέτηση άλλων χρήσεων επιτρέπεται σε τμήματα τους που δεν παρουσιάζουν τουριστικό ενδιαφέρον είτε μεμονωμένα είτε σε οργανωμένους υποδοχείς.

- Η κατά προτεραιότητα προώθηση δράσεων αποκατάστασης της αισθητικής του τοπίου και αναβάθμισης της λειτουργίας του χώρου
- Η διατήρηση των φυσικών χαρακτηριστικών της ζώνης υψηλής ανταγωνιστικότητας σε ορισμένα τμήματα της ακτογραμμής.

3. Για το σύνολο του παράκτιου χώρου και τα νησιά ορίζεται ελάχιστη απόσταση Ε τοποθέτησης των κτισμάτων από τη γραμμή αιγιαλού πενήντα (50,00μ.) μέτρα. Σε περίπτωση που η υψομετρική στάθμη του φυσικού εδάφους Υ στο πλησιέστερο στην ακτογραμμή σημείο τοποθέτησης του κτιρίου είναι μικρότερη των δέκα (10,00) μέτρων από την στάθμη της θάλασσας, η ελάχιστη απόσταση τοποθέτησης των κτισμάτων Ε από τη γραμμή του αιγιαλού δίδεται από τη σχέση $E=50+(10-Y)\times 5$.

Ρυθμίσεις σχεδιασμού του χώρου που προβλέπουν μεγαλύτερες αποστάσεις στην τοποθέτηση των κτισμάτων από την ακτογραμμή κασιχύουν της ανωτέρω διάταξης.

(ΣΤ) Ορεινές περιοχές

Η βασική κατεύθυνση τουριστικής αξιοποίησης του ορεινού χώρου συνίσταται στη μέριμνα για την προστασία αναβάθμιση και ανάδειξη των πόρων, τη βελτίωση της προσβασιμότητας, τη συγκρότηση τοπικών πολυθεματικών δικτύων, την αξιοποίηση του οικιστικού πλεονάσματος των φθινόντων και εγκαταλελειμμένων οικισμών και την προβολή των προορισμών.

Στο πλαίσιο αυτό επιβάλλεται, επιπρόσθετα των όσων προβλέπονται ειδικά για κάθε κατηγορία χώρου και μορφή τουρισμού που συναντάται στον ορεινό χώρο, τα εξής:

- Η διατήρηση της ποιότητας των φυσικών (στοιχεία χλωριδικά, πανιδικά, γεωλογικά – υδρογεωλογικά, τοπιακά κ.α.) και ανθρωπογενών (οικισμοί, κατασκευές, υποδομές, μνημεία, παραδοσιακές ασχολίες, εκδηλώσεις κ.λπ.) πόρων με μέτρα πρόληψης των κινδύνων υποβάθμισης τους,
- Λήψη ειδικών μέτρων ενσωμάτωσης τρίτων δραστηριοτήτων αναγκαίων για τη λειτουργία του χώρου που παρουσιάζουν ασυμβατότητες με την τουριστική δραστηριότητα και ειδικότερα μέτρων αισθητικής και λειτουργικής αναβάθμισης των υποδομών τους (π.χ. σύνταξη ειδικών προδιαγραφών κατασκευής και λειτουργίας).

- Δημιουργία βασικών προτύπων καθώς και εξειδικευμένων κατά περίπτωση κανόνων για το σχεδιασμό και τη δόμηση λαμβάνοντας υπόψη την παραδοσιακή αρχιτεκτονική και τις τοπικές παραδόσεις, χρήσης, υλικών και μορφών δόμησης,
- Υιοθέτηση πρακτικών που θα εξασφαλίζουν μειωμένη κατανάλωση ενέργειας και χρήση φιλικών προς το περιβάλλον υλικών.
- Δημιουργία ειδικών κατασκευαστικών προτύπων για την εκτέλεση έργων συμβατικών υποδομών στον ορεινό χώρο (οδοποιία, κατασκευές δημόσιων κτιρίων, εγγειοβελτιωτικά, διαμορφώσεις χώρων κ.λπ.).

(Ζ) Πεδινές και ημιορεινές περιοχές.

Αποτελούν περιοχές προτεραιότητας τουρισμού στο μέτρο που εμπίπτουν στις υπό τα στοιχεία Α, Β, και Γ περιοχές του άρθρου 4. Στις περιπτώσεις αυτές ακολουθούν κατά περίπτωση τις κατευθύνσεις των υπό τα στοιχεία Α, Β, Γ, Η, Θ και Ι περιοχών του παρόντος άρθρου.

Σε αντίθετη περίπτωση τα χαρακτηριστικά του χώρου και η αναμενόμενη εξ αυτών ένταση των τουριστικών δραστηριοτήτων δεν δικαιολογούν, για την προγραμματική περίοδο του παρόντος Ειδικού Πλαισίου, τη λήψη ειδικών μέτρων, χωρίς ωστόσο να αποκλείουν τη χωροθέτηση τουριστικών δραστηριοτήτων εφόσον δεν υπάρχει σαφής αντίθεση με άλλες ρυθμίσεις σχεδιασμού του χώρου.

Σε κάθε περίπτωση είναι δυνατή η χωροθέτηση σύνθετων και ολοκληρωμένων αναπτύξεων τουριστικών υποδομών σταθερού παραθερισμού του άρθρου 9 του παρόντος Ειδικού Πλαισίου με τους όρους και προϋποθέσεις που τίθενται σε αυτό.

(Η) Περιοχές του Δικτύου Φύση (NATURA) 2000

- Αξιοποίηση των πόρων με την ανάπτυξη ήπιων μορφών τουρισμού (αγροτουρισμού, περιηγητικού, πεζοπορικού, πολιτιστικού τουρισμού κ.α.).
- Ανάδειξη και προστασία περιβάλλοντος και τοπίου (προστασία φυσικού περιβάλλοντος, αρχιτεκτονικής κληρονομιάς, άυλης πολιτιστικής κληρονομιάς, δημιουργία μουσείων κ.α.).
- Δημιουργία δικτύων μονοπατιών (εθνικών, ευρωπαϊκών) και διαδρομών («δρόμοι» καπνού, αμπέλου, ελιάς κ.α.).
- Προώθηση προγραμμάτων στήριξης αγροτικών δραστηριοτήτων φιλικών προς το περιβάλλον (στήριξη ολοκληρωμένης ή βιολογικής γεωργίας, προϊόντων ονομασίας προέλευσης, παραδοσιακών τεχνικών).
- Δημιουργία υποδομών στήριξης, προώθηση προγραμμάτων εκπαίδευσης και πιστοποίησης (Eco-Management and Audit Scheme- EMAS).

- Οργανωτική και λειτουργική υποστήριξη των Φορέων Διαχείρισης.
- Θέσπιση ειδικού τέλους υπέρ των Φορέων Διαχείρισης, επί των δραστηριοτήτων του τουρισμού που αναπτύσσονται στις περιοχές αυτές, με σκοπό να χρησιμοποιείται για την προστασία, διαχείριση και ανάδειξη των πόρων.

Μέχρι τον καθορισμό χρήσεων και δραστηριοτήτων στις περιοχές αυτές προτείνεται:

Ο περιορισμός της δόμησης μικρών, σύμφωνα με την κείμενη τουριστική νομοθεσία, τουριστικών καταλυμάτων στις εντός σχεδίου και εντός ορίων οικισμών περιοχές, καθώς και σε μια ζώνη πλάτους 500 μέτρων από τα όρια τους στις περιπτώσεις που διαπιστώνεται σχετικός κορεσμός (ποσοστό αδόμετων γηπέδων <40%).

Ο περιορισμός αυτός δεν ισχύει για την ανάπτυξη σύνθετων και ολοκληρωμένων αναπτύξεων τουριστικών υποδομών σταθερού παραθερισμού με τους όρους και τις προϋποθέσεις που προβλέπονται στο άρθρο 9 του παρόντος.

Σε κάθε περίπτωση κατά την αξιολόγηση των επενδυτικών σχεδίων πρέπει να δίδεται η δέουσα βαρύτητα στην οικολογική συνιστώσα.

(Θ) Αρχαιολογικοί χώροι & Μνημεία

- Εξασφάλιση της προσβασιμότητας, της επισκεψιμότητας και της οργάνωσής τους, εξωραϊσμός του περιβάλλοντος χώρου, έλεγχος χρήσεων και της εγκατάστασης δικτύων υποδομής, ώστε να διασφαλίζεται η βέλτιστη ανάδειξη τους.

(Ι) Παραδοσιακοί οικισμοί

- Δημιουργία μηχανισμού ελέγχου των χρήσεων γης και της έντασης της τουριστικής δραστηριότητας βάσει των εξής κριτηρίων: επιφάνεια δομημένου χώρου, συνολικός αριθμός τουριστικών επιχειρήσεων με έδρα ή πραγματική λειτουργία στον οικισμό, αριθμός υφιστάμενων κλινών. Στόχος είναι η διαφύλαξη της αξίας του πόρου και η προστασία του παραδοσιακού χαρακτήρα.
- Διαμόρφωση αυστηρότερων κανόνων για τη μορφολογία των νέων κτισμάτων, ενίσχυση δράσεων αποκατάστασης κελυφών και ειδικότερα για τους εγκαταλελειμμένους και φθίνοντες προώθηση πρωτοβουλιών στην κατεύθυνση αναζωογόνησής τους.
- Ελαχιστοποίηση των επεκτάσεων των οικισμών.
- Άμεσος έλεγχος της δόμησης εκτός σχεδίου πόλης και ορίων οικισμών.
- Αξιοποίηση εγκαταλελειμμένων ορεινών οικισμών που παρουσιάζουν αρχιτεκτονικό ενδιαφέρον, με τη μετατροπή κτιρίων σε καταλύματα ή και με νέες μεγαλύτερου μεγέθους επενδύσεις (αύξηση μέχρι και 40% της υφισταμένης δομημένης επιφάνειας),

με κίνητρα είτε προς τους σημερινούς ιδιοκτήτες είτε προς ενδιαφερόμενους επενδυτές.

- Η ανάπτυξη δράσεων τοπικών συμφώνων ποιότητας (πέρα από τους κατά περίπτωση ισχύοντες κτιριολογικούς κανονισμούς), που αφορούν στη διατήρηση και ανάδειξη αξιόλογων μορφολογικών στοιχείων και την ιδιαίτερη τοπική αρχιτεκτονική παραδοσιακών οικισμών.

Άρθρο 6

ΕΙΔΙΚΕΣ ΜΟΡΦΕΣ ΤΟΥΡΙΣΜΟΥ

Κατωτέρω δίδονται κατευθύνσεις για τη χωρική οργάνωση και ανάπτυξη ειδικών μορφών τουρισμού.

(Α)Συνεδριακός τουρισμός

Προωθείται η ανάπτυξη συνεδριακού τουρισμού στα αστικά κέντρα της υπό στοιχείο Β του παρόντος άρθρου ειδικής μορφής τουρισμού και στις αναπτυγμένες τουριστικά περιοχές της χώρας (περιοχές υπό στοιχείο Α του άρθρου 4) με επαρκή συγκοινωνιακή σύνδεση (κυρίως αεροπορική) και ευκαιρίες για απόλαυση εκδηλώσεων σύγχρονου πολιτισμού (μουσεία, φεστιβάλ, εκθέσεις κ.α.), γαστρονομία, επίσκεψη αξιοθέατων κ.λπ.

Επιπρόσθετα, είναι δυνατή η δημιουργία εγκαταστάσεων συνεδριακού τουρισμού μικρότερης κλίμακας σε μικρότερα αστικά κέντρα και άλλους τουριστικούς προορισμούς, βάσει κριτηρίων, όπως: ύπαρξη Α.Ε.Ι. ή ερευνητικών κέντρων, παρουσία κάποιου ισχυρού / κυρίαρχου παραγωγικού τομέα στην περιοχή, ύπαρξη αξιόλογων στοιχείων του φυσικού ή ανθρωπογενούς περιβάλλοντος, ιστορίας, αθλητικών ή πολιτιστικών εκδηλώσεων κ.α.

Για την ενίσχυση του συνεδριακού τουρισμού απαιτούνται:

- Μέτρα για τη βελτίωση της ελκυστικότητάς των πόλεων / τουριστικών περιοχών, τον εκσυγχρονισμό και αναβάθμιση των υφιστάμενων εγκαταστάσεων και τη δημιουργία νέων, είτε αμιγών είτε συνδυασμένων με καταλύματα υψηλών προδιαγραφών με συνεδριακά κέντρα.
- Δράσεις ενσωμάτωσης νέων τεχνολογιών στις υποδομές του συνεδριακού τουρισμού.
- Πρόσθετα κίνητρα για αποκατάσταση και επανάχρηση αξιόλογων παλαιών κελυφών.
- Η προώθηση δράσεων σύνδεσης του συνεδριακού με τον εκθεσιακό τουρισμό.

(Β)Αστικός Τουρισμός

Πρωθείται κατά προτεραιότητα στην Αθήνα, τη Θεσσαλονίκη, τις μεγάλες πόλεις (Πάτρα, Λάρισα, Ηράκλειο) και σε τουριστικές περιοχές με αξιόλογα αστικά κέντρα (Βόλος, Ναύπλιο, Χώρα Κέρκυρας, Χώρα Ρόδου, Πόλη Χανίων, Ιωάννινα, Καστοριά, Καβάλα, Ξάνθη, Ερμούπολη, Μυτιλήνη, Κω, Καλαμάτα, Κομοτηνή, Ρέθυμνο).

Σε όλα τα ανωτέρω αστικά κέντρα προτείνεται η κατά προτεραιότητα προώθηση δράσεων, που αφορούν στην ανάδειξη και αναβάθμιση των ιστορικών κέντρων, μνημείων, αρχαιολογικών χώρων και λοιπών αξιόλογων στοιχείων του φυσικού και πολιτιστικού περιβάλλοντός τους.

Περαιτέρω για την ανάπτυξη του απαιτείται η προώθηση δράσεων :

- Δικτύωσης βάσει θεματικών ενοτήτων π.χ. κοινή ιστορία, αρχιτεκτονική, τοπική παραγωγή κ.α.
- Εμπλουτισμού παρεχόμενων υπηρεσιών και δραστηριοτήτων, όπως μουσεία, εκθετήρια, σύγχρονες εγκαταστάσεις πληροφόρησης, φεστιβάλ και άλλες θεματικές εκδηλώσεις.
- Εκσυγχρονισμού και βελτίωσης της ποιότητας του ξενοδοχειακού δυναμικού των παραπάνω αστικών περιοχών.
- Ενημέρωσης των επισκεπτών για τη θέση και το περιεχόμενο των τουριστικών πόρων και η εξασφάλιση της εύκολης πρόσβασης σε αυτούς.
- Βελτίωσης της κυκλοφορίας και της ασφάλειας των πεζών.

(Γ) Θαλάσσιος Τουρισμός

Ο θαλάσσιος τουρισμός προσδιορίζεται από τη δυνατότητα χρήσης ιδιόκτητων και εκμισθωμένων σκαφών αναψυχής διαφορετικών μεγεθών και εμβέλειας ταξιδίων, με ή άνευ πληρώματος και με ποικίλους τρόπους κίνησης.

Για την ανάπτυξή του επιβάλλεται:

- Η δημιουργία έντεκα (11) κέντρων, για την υποστήριξη εννέα (9) ενοτήτων θαλάσσιου τουρισμού, τα οποία θα διαθέτουν σύγχρονες υποδομές ελλιμενισμού, ανεφοδιασμού και επισκευών και υπηρεσίες διοικητικής υποστήριξης για πρακτορεύσεις, ενοικιάσεις, αγοραπωλησίες κ.λπ. Τα κέντρα αυτά εξυπηρετούν το μεγαλύτερο δυνατό συνδυασμό θαλάσσιων δραστηριοτήτων του τουρισμού. Βασική προϋπόθεση για την ανάπτυξη αυτών των κέντρων αποτελεί η ύπαρξη σύγχρονης υποδομής φιλοξενίας, εστίασης και ψυχαγωγίας και η γειτνίαση με αεροδρόμιο. Οι εννέα ενότητες και τα κέντρα που τις υποστηρίζουν ορίζονται ως εξής :

- Λαύριο και η ζώνη με τους υφιστάμενους τουριστικούς λιμένες από τον Πειραιά μέχρι τη Βουλιαγμένη, με ακτίνα επιρροής τις Β-Β.Δ. Κυκλάδες και τον Αργοσαρωνικό αντιστοίχως,
- Θεσσαλονίκη με ακτίνα επιρροής το Θερμαϊκό και τη Χαλκιδική,
- Νάξος, με ακτίνα επιρροής τις Κεντρικές, Νότιες και Ανατολικές Κυκλάδες,
- Ρόδος και Κως, με ακτίνα επιρροής τα Νότια Δωδεκάνησα και τα Βόρεια Δωδεκάνησα και Σάμο – Ικαρία αντιστοίχως,
- Σκιάθος, με ακτίνα επιρροής τις Βόρειες Σποράδες, Μαγνησία, Βόρεια Εύβοια και Σκύρο,
- Κέρκυρα και Λευκάδα, με ακτίνα επιρροής τις ακτές της Δυτικής Ελλάδας, της Β.Δ. Πελοποννήσου και των νησιών του Ιονίου.
- Καλαμάτα με ακτίνα επιρροής τις ακτές της Ν. Δ. και Ν.Α. Πελοποννήσου,
- Ηράκλειο με ακτίνα επιρροής κυρίως τις βόρειες ακτές της Κρήτης.
- Η πύκνωση του δικτύου των τουριστικών λιμένων κατά τρόπο ώστε να εξασφαλίζεται η λειτουργική συνοχή του δικτύου κάθε επιμέρους ενότητας θαλάσσιου τουρισμού.
- Η βελτίωση των υποδομών των σημείων ελλιμενισμού (μαρίνες, αγκυροβόλια) και η δυνατότητα εποχικής αύξησης της χωρητικότητάς τους (ειδικά στο Ιόνιο, στις Κυκλάδες και στις Σποράδες).
- Η ανάπτυξη «πράσινων υποδομών» (ενέργεια, διαχείριση απορριμμάτων κ.λπ.).
- Η ανάπτυξη και λειτουργία συστημάτων ηλεκτρονικής ενημέρωσης για διαθεσιμότητα θέσης, κόστος κ.λπ.

(Δ) Πολιτισμικός Τουρισμός

Για την ανάπτυξη του πολιτισμικού τουρισμού απαιτείται :

- Η ιεραρχημένη αναβάθμιση του μουσειακού, μνημειακού και αρχαιολογικού κεφαλαίου της χώρας.
- Η εξασφάλιση της προσβασιμότητας, της επισκεψιμότητας και οργάνωσης των αρχαιολογικών χώρων και μνημείων που θα ενταχθούν σε τουριστικά δίκτυα.
- Η δημιουργία θεματικών πάρκων που αφορούν στον πολιτιστικό πόρο της εκάστοτε περιοχής.
- Η ενίσχυση δράσεων τύπου RI-SE (μεταξύ άλλων προωθείται η σύνδεση καινοτομίας-πολιτισμού), για τη δημιουργία πολυχώρων ψηφιακής αναπαράστασης ιστορικών, μυθολογικών και άλλων πολιτιστικών σεναρίων.

- Η ενίσχυση, προβολή και καθιέρωση φεστιβάλ, πολιτισμικών θεσμών και άλλων σχετικών εκδηλώσεων.
- Η ανάπτυξη του γαστριμαργικού τουρισμού και η ένταξή του στο τουριστικό προϊόν (ανάπτυξη βιολογικών προϊόντων, συστημάτων διασφάλισης της ποιότητας τους και πιστοποίησης της αξίας και της μοναδικότητάς τους).

(Δ.1) Θρησκευτικός Τουρισμός

Για την ανάπτυξη του θρησκευτικού τουρισμού απαιτείται:

- Η ιεραρχημένη ανάδειξη πόλων ανάπτυξης θρησκευτικού τουρισμού (π.χ. Μετέωρα, Πάτμος, Άγιο Όρος).
- Συγκρότηση, οργάνωση και προβολή τους σε δίκτυα.
- Βελτίωση της προσβασιμότητας τους καθώς και των μεταξύ των συνδέσεων.
- Προώθηση μέτρων εξωραϊσμού / αναβάθμισης των λατρευτικών χώρων, των συνοδών τους εγκαταστάσεων διήμερευσης και διαμονής καθώς και του περιβάλλοντα χώρου τους.
- Στήριξη δράσεων που αφορούν στην οργάνωση σχετικών εκδηλώσεων.
- Προώθηση / στήριξη προγραμμάτων ανταλλαγής επισκέψεων μεταξύ θρησκευτικών κοινοτήτων.

(Ε) **Αθλητικός Τουρισμός**

Για την ανάπτυξη του αθλητικού τουρισμού απαιτείται:

- Η αξιοποίηση των αθλητικών εγκαταστάσεων της Αθήνας, της Θεσσαλονίκης, της Πάτρας, του Ηράκλειου και του Βόλου, ιδίως για τη διοργάνωση τακτικών διεθνών αθλητικών εκδηλώσεων.
- Η ενίσχυση των υφιστάμενων εξειδικεύσεων (αγώνες ταχύπλων σκαφών στην Κέρκυρα, κωπηλατικοί αγώνες στα Ιωάννινα κ.λπ.) σε πόλεις που διαθέτουν υψηλών προδιαγραφών αθλητικές εγκαταστάσεις και ξενοδοχειακή υποδομή καθώς και αεροδρόμια.
- Η ανάπτυξη προπονητικών κέντρων σε περιοχές του ορεινού και ημιορεινού χώρου που διαθέτουν ήδη ικανοποιητική πρόσβαση και δεν απαιτούν περαιτέρω βελτίωσή της, καθώς και ικανοποιητική ξενοδοχειακή υποστήριξη καθώς επίσης σε παραθαλάσσιες και παραλίμνιες περιοχές για τα αθλήματα του θαλάσσιου σκι, ιστιοδρομίες κ.λπ.
- Τα προπονητήρια και οι λοιπές σχετικές υποδομές πρέπει να εναρμονίζονται με την κλίμακα και τα ιδιαίτερα χαρακτηριστικά της περιοχής εγκατάστασης.

- Η προώθηση της σύνδεσης δράσεων αθλητικών φορέων (συλλόγων και σωματείων) με την τουριστική δραστηριότητα.

(Ε.1) Άλλες μορφές αθλητικού τουρισμού

(Ε.1.1) Γκολφ

Είναι μια μορφή τουρισμού που η ζήτηση της αυξάνει διεθνώς και επιπλέον δεν έχει εποχικό χαρακτήρα. Για την ανάπτυξή του δίδονται οι παρακάτω κατευθύνσεις :

- Δημιουργία εγκαταστάσεων γκολφ στις ευρύτερες περιοχές² των μεγάλων αστικών κέντρων που αποτελούν τουριστικούς προορισμούς (Αθήνα, Θεσσαλονίκη, Πάτρα, Βόλος, Ιωάννινα, στις νήσους Κρήτη, Κέρκυρα, Ρόδο και Ζάκυνθο, στους νομούς, Ηλείας, Μεσσηνίας και Χαλκιδικής καθώς και ως τμήμα σύνθετων ολοκληρωμένων τουριστικών επενδύσεων με την προϋπόθεση εξασφάλισης των απαιτούμενων υδατικών πόρων της εγκατάστασης ύστερα από την ικανοποίηση υδρευτικών, αρδευτικών και οικολογικών αναγκών της περιοχής που επηρεάζεται ή τη χρήση ανακυκλωμένου νερού από αξιοποίηση των λυμάτων μετά από τριτοβάθμια επεξεργασία (αφαλάτωση).
- Αναβάθμιση των ήδη υπαρχόντων γηπέδων golf

Σε κάθε περίπτωση επιβάλλεται η λήψη μέτρων ορθής περιβαλλοντικής διαχείρισης καθώς και η διασφάλιση της προστασίας του περιβάλλοντος και ιδιαίτερα των υδάτινων πόρων, από κινδύνους εξάντλησης και ρύπανσης.

Θετική για τη χωροθέτηση γηπέδων γκολφ θεωρείται η ύπαρξη άλλων ή η συνδυασμένη ανάπτυξη στην ίδια περιοχή δύο ή περισσότερων γηπέδων γκολφ.

(Ε.1.2) Χιονοδρομικός τουρισμός

Δεν προβλέπεται η ανάπτυξη νέων χιονοδρομικών κέντρων.

Απαιτείται ο εκσυγχρονισμός των εγκαταστάσεων, συμπεριλαμβανομένης πιθανής συμπλήρωσης, επέκτασης και αναβάθμιση της ποιότητας των προσφερόμενων υπηρεσιών στα σημαντικότερα τουλάχιστον χιονοδρομικά κέντρα και η ταυτόχρονη βελτίωση της ασφάλειας των υποδομών πρόσβασης (οδικό δίκτυο).

Προτείνεται η δημιουργία δικτύων διαδρομών ορειβατικού σκι σε υφιστάμενες δασικές οδούς και ορειβατικά μονοπάτια, κατά προτεραιότητα σε ορεινά συγκροτήματα που δεν διαθέτουν χιονοδρομικά κέντρα καθώς και γύρω από ορεινούς οικισμούς, οι οποίοι διαθέτουν ικανοποιητική υποδομή φιλοξενίας και εστίασης.

Όσον αφορά στη βελτίωση της προσβασιμότητας, θα πρέπει να λαμβάνονται μέτρα για την προστασία του περιβάλλοντος και του τοπίου. Τα γεωμετρικά χαρακτηριστικά των οδών να είναι στο αναγκαίο μέτρο για την εξυπηρέτηση των περιοχών και γενικότερα να

² Ως ευρύτερη περιοχή Αθήνας κ.Θεσσαλονίκης ορίζεται αυτή του Ρυθμιστικού Σχεδίου, ενώ για τις υπόλοιπες πόλεις (Πάτρα, Βόλος, Ιωάννινα), η άμεση ζώνη επιρροής.

λαμβάνεται μέριμνα για τον περιορισμό των επιπτώσεων στα ιδιαίτερα χαρακτηριστικά των περιοχών.

(Ε.1.3) Καταδυτικός Τουρισμός

Ο καταδυτικός τουρισμός προτείνεται να προωθηθεί για τον εμπλουτισμό του τουριστικού προϊόντος σε περιοχές όπου ο τουρισμός είναι ήδη αναπτυγμένος και διαθέτουν τους απαιτούμενους προς τούτο πόρους (υποθαλάσσιοι γεωλογικοί σχηματισμοί και οικοσυστήματα, ναυάγια, ενάλιες αρχαιότητες κ.λπ). Ως τέτοιες περιοχές καταρχήν προτείνονται:

- Κάλυμνος
- Λέρος
- Παγασητικός Κόλπος
- Νότιος Ευβοϊκός Κόλπος

Πύλος κ.λπ.

Προωθείται η δημιουργία «θεματικών υποθαλάσσιων πάρκων» υπό την προϋπόθεση της διαφύλαξης των στοιχείων του περιβάλλοντος³.

Προωθείται η κατασκευή χερσαίων εγκαταστάσεων υποστήριξης της υποβρύχιας δραστηριότητας (μουσείων, ενυδρείων κ.λπ.) σε περιοχές που γειτνιάζουν με αυτές όπου αναπτύσσονται οι καταδυτικές δραστηριότητες. Ως τέτοιες περιοχές προτείνονται κατ' αρχήν η Κάλυμνος (μουσείο σπογγαλιείας), η Λέρος (μουσείο μάχης της Λέρου).

(Ε.1.4) Αθλητικές δραστηριότητες του ορεινού χώρου

Προώθηση δράσεων που αφορούν στην ανάπτυξη αθλητικών δραστηριοτήτων (σπορ) του ορεινού χώρου (π.χ. ορειβασία, αναρρίχηση, κανόε-καγιάκ, rafting, αιωροπτερισμός, αλεξίπτωτο πλαιγιάς).

Η ενίσχυση σωματείων και των συλλόγων των αθλημάτων του ορεινού χώρου.

(ΣΤ) Ιαματικός και θεραπευτικός τουρισμός

α) Προτείνεται η ανάπτυξη κέντρων θερμαλισμού στις εξής καταρχήν περιοχές:

- Αιδηψός – Καμένα Βούρλα – Θερμοπύλες – Υπάτη – Σμόκοβο
- Κυλλήνη – Καϊάφας
- Κύθνος
- Μέθανα

³ Βλ. άρθρο 11, ν. 3409/2005.

- Λουτράκι
- Νιγρίτα
- Κως – Ρόδος – Νίσυρος
- Σάμος – Ικαρία
- Χίος – Μυτιλήνη
- Λουτράκι Πέλλας
- Σιδηρόκαστρο

με προτεραιότητα σε όσες διαθέτουν ήδη επαρκή ξενοδοχειακή υποδομή και εγκαταστάσεις άθλησης.

Απαιτείται η λήψη μέτρων για τη διαφύλαξη του φυσικού πόρου (πηγών) από τη ρύπανση και γενικότερα κάθε είδους υποβάθμιση προερχόμενη από κατασκευή τεχνικών έργων κ.λπ.

Απαιτείται επίσης η ανάπτυξη σχετικής επιστημονικής έρευνας και εκπαίδευσης.

β) Προτείνεται η δημιουργία κέντρων θαλασσοθεραπείας και θεραπευτικού τουρισμού με έμφαση στον συνδυασμό θεραπείας, αναψυχής και παραθερισμού κατά προτεραιότητα σε ανεπτυγμένες ή αναπτυσσόμενες τουριστικά περιοχές της χώρας με καλή κοινωνικο-οικονομική σύνδεση.

(Ζ) Τουρισμός φύσης

Ο τουρισμός φύσης αναπτύσσεται στον ορεινό χώρο και σε ενδιαφέρουσες περιβαλλοντικά περιοχές (π.χ. περιοχές του δικτύου Φύση (NATURA) 2000, δάση).

Επιπρόσθετα των δράσεων που αναφέρονται στις υπό τα στοιχεία ΣΤ και Η του άρθρου 5 περιοχές επιβάλλεται:

- Η καθιέρωση ενός συστήματος ιεράρχησης των περιβαλλοντικά ευαίσθητων περιοχών που μπορούν να αξιοποιηθούν τουριστικά με κατά περίπτωση κριτήρια που θα αφορούν στις επιτρεπόμενες δραστηριότητες σε κάθε περιοχή.
- Δράσεις ανάδειξης προστατευόμενων περιοχών που διαθέτουν σχετικούς πόρους (φύση, τοπίο), ως πόλων ανάπτυξης τουρισμού φύσης ευρύτερης ακτινοβολίας. Τέτοιες περιοχές αποτελούν καταρχήν:
 - οι Εθνικοί Δρυμοί Ολύμπου, Πρεσπών, Βίκου – Αώου και Σαμαριάς,
 - οι υγρότοποι που περιλαμβάνονται στον Κατάλογο Ραμσάρ,
 - τα Εθνικά Θαλάσσια Πάρκα Ζακύνθου και Βορείων Σποράδων κ.λπ.

- Η αξιοποίηση επιλεγμένων περιοχών προστασίας της φύσης ή του τοπίου (περιοχές Δικτύου Φύση (NATURA) 2000 και αξιόλογα καταγεγραμμένα φυσικά τοπία), ως πόλων ανάπτυξης, τοπικής ή ευρύτερης εμβέλειας, ενός ήπιου ρεύματος τουρισμού φύσης.
- Η καθιέρωση τοπικών δικτύων, διαδρομών - μονοπατιών, πολυθεματικού χαρακτήρα με έμφαση στη φυσιολατρική διάσταση.
- Η σήμανση των διαδρομών σύμφωνα με τις προδιαγραφές που ισχύουν στην ΕΕ και η έκδοση χαρτών ορεινής περιήγησης.
- Ο εμπλουτισμός των διαδρομών με εναλλακτικές δραστηριότητες (πίστες mountain bike, ιππασία) και η ένταξη σε αυτές, όπου είναι δυνατόν, παραδοσιακών οικισμών με υποδομές εστίασης και αναψυχής.
- Η διατήρηση και ανάδειξη των στοιχείων του παραδοσιακού τρόπου ζωής.
- Η δημιουργία υποδομών παρατήρησης και ερμηνείας της φύσης (π.χ. παρατηρητήρια, κέντρα ενημέρωσης επισκεπτών, μουσεία και ορειβατικά καταφύγια).

Άρθρο 7

ΕΙΔΙΚΕΣ ΚΑΙ ΤΕΧΝΙΚΕΣ ΥΠΟΔΟΜΕΣ

(Α) Μεταφορικές υποδομές

Τα όσα προτείνονται παρακάτω αφορούν στη βελτίωση της προσβασιμότητας των περιοχών στην κατεύθυνση της διεύρυνσης των τουριστικών προορισμών

Γενικά σε ότι αφορά τις μεταφορές προτείνεται η προώθηση του «θεσμού» των συνδυασμένων μεταφορών με έμφαση στη βελτίωση της προσπελασιμότητας των πλέον δυσπρόσιτων γεωγραφικών ενοτήτων με αναξιοποίητο ή ήδη αξιοποιημένο δυναμικό.

(Α.1) Αεροδρόμια

Απαιτείται:

- Η αναβάθμιση, συμπλήρωση και βελτίωση όλων των αναγκαίων υποδομών των διεθνών αεροδρομίων (αεροδρόμια διεθνών συγκοινωνιών) Αθήνας, Θεσσαλονίκης, Ηρακλείου, Ρόδου και Κέρκυρας ώστε να λειτουργούν ως διεθνείς πύλες εισόδου με στόχο την υποδοχή της τουριστικής κίνησης αλλοδαπών και τη διοχέτευσή της προς τους λοιπούς τουριστικούς προορισμούς.
- Η κατά προτεραιότητα αναβάθμιση, βελτίωση και συμπλήρωση των υποδομών των αεροδρομίων Μυκόνου, Σαντορίνης, Ζακύνθου και Νάξου, τα οποία αποτελούν σημεία υποδοχής σημαντικής κίνησης (κυρίως διεθνούς),

- Η λειτουργία ως κόμβων εξυπηρέτησης ευρύτερων περιοχών προτεραιότητας τουρισμού τα αεροδρόμια:
 - Καβάλας και Αλεξανδρούπολης
 - Ιωαννίνων και Ακτίου
 - Καλαμάτας
 - Χανίων
 - Σητείας
 - Σάμου και Μυτιλήνης
 - Ν. Αγχιάλου
 - Κω
- Η αξιοποίηση του συνόλου των περιφερειακών αεροδρομίων της χώρας, με τη συμμετοχή τους στα ευρύτερα δίκτυα υποδοχέων πτήσεων low cost καθώς και η ενεργοποίηση όσο το δυνατό περισσότερων ανενεργών αεροδρομίων και η λειτουργία ορισμένων από αυτά ως έδρες εταιρειών χαμηλού κόστους.
- Η διερεύνηση της δυνατότητας ορισμένα από τα στρατιωτικά αεροδρόμια να αποκτήσουν και πολιτική χρήση σε περιοχές τουριστικού ενδιαφέροντος που δεν εξυπηρετούνται επαρκώς.
- Η δημιουργία τοπικών δικτύων σύνδεσης τουριστικών προορισμών μέσω της χρήσης υδροπλάνων, με στόχο την ικανοποίηση αναμενόμενης μεγάλης τουριστικής ζήτησης σε παράκτιες, παραλίμιες περιοχές και νησιά, που υποεξυπηρετούνται σήμερα .

(A.2) Λιμάνια

Απαιτείται:

- Η αναβάθμιση των ρόλων των λιμανιών διεθνούς σημασίας της Πάτρας και της Ηγουμενίτσας, ως κυρίων πυλών εισόδου στη χώρα με παράλληλη διερεύνηση της δυνατότητας διάνοιξης του διαύλου που συνδέει το λιμάνι της Ηγουμενίτσας με την ανοιχτή θάλασσα του Ιονίου και υπολογισμό του μέγιστου φόρτου του⁴.
- Η αναβάθμιση του ρόλου των λιμένων του Πειραιά, του Ηρακλείου και της Ρόδου, ως λιμένων εθνικής σημασίας και δυνάμει διεθνών πυλών.

⁴ Η λειτουργία του λιμένα θα αποτελέσει αντικείμενο μελέτης, η οποία θα ελέγξει το βαθμό συμβατότητας των πραγματικών γεωμορφολογικών συνθηκών του διαύλου, με τις απαιτήσεις του ρόλου που καλείται στο άμεσο μέλλον να παίζει.

- Η βελτίωση της σύνδεσης μεταξύ των νησιών της Δωδεκανήσου και των Κυκλάδων, με την πύκνωση των δρομολογίων, την αναβάθμιση της ποιότητας των παρεχόμενων υπηρεσιών καθώς και τη βελτίωση των υπάρχουσών λιμενικών υποδομών.
- Η κατά προτεραιότητα αναβάθμιση, βελτίωση, επέκταση και εκσυγχρονισμός όπου, κατά περίπτωση, απαιτείται, των λιμένων – κόμβων εθνικής και (δια)περιφερειακής εμβέλειας της χώρας με στόχο την καλύτερη εξυπηρέτηση της τουριστικής κίνησης (ημεδαπών και αλλοδαπών). Ως επιπλέον λιμάνια εθνικής εμβέλειας προτείνονται τα ακόλουθα:
 - Θεσσαλονίκη
 - Λαύριο.
- Η αναβάθμιση του ρόλου των λιμένων Καβάλας – Αλεξανδρούπολης, Βόλου, Νάξου, Κω, Μυτιλήνης Χίου και Χανίων ως λιμένων περιφερειακής εμβέλειας για τον τουρισμό.

Οι κατά τα παραπάνω κόμβοι – λιμάνια τόσο εθνικής όσο και περιφερειακής εμβέλειας πρέπει να ενισχυθούν με τρόπο ικανό ώστε η κίνηση προς τους τουριστικούς προορισμούς της χώρας να κατανέμεται και εξυπηρετείται με το βέλτιστο τρόπο.

(A.3) Οδικό δίκτυο

Απαιτείται:

- Η ολοκλήρωση του αυτοκινητοδρόμου Π.Α.Θ.Ε. και της Εγνατίας οδού.
- Η ταχύτερη κατασκευή:
 - ο της Ιόνιας οδού και του αυτοκινητοδρόμου Ε 65.
 - ο των αυτοκινητοδρόμων Κορίνθου – Τρίπολης – Καλαμάτας και Λεύκτρου – Σπάρτης.
 - ο του αυτοκινητοδρόμου Ελευσίνας – Κορίνθου - Πάτρας - Πύργου –Τσακώνας.
- Η ολοκλήρωση ειδικών σημάνσεων των τουριστικών πόρων.

(A.4) Σιδηροδρομικό δίκτυο

Απαιτείται:

- Ο εκσυγχρονισμός και η ολοκλήρωση του σιδηροδρομικού άξονα Π.Α.Θ.Ε.
- Η ανάπτυξη ολοκληρωμένων σιδηροδρομικών τουριστικών διαδρομών σε περιοχές με ιδιαίτερη αισθητική αξία, στις οποίες έχουν ήδη εγκαταλειφθεί ή προβλέπεται να εγκαταλειφθούν τμήματα σιδηροδρομικών γραμμών (λειτουργία τουριστικών τρένων,

αναστήλωση, ανάδειξη και επαναλειτουργία παλαιών σταθμών, γεφυρών κ.λπ., δημιουργία πεζοπορικών διαδρομών κ.α.).

- Η προώθηση της ένταξης του σιδηροδρόμου στη διακίνηση τουριστών – επισκεπτών.

(B) Ύδρευση

Είναι αναγκαία η εξασφάλιση ποσοτικής και ποιοτικής επάρκειας των υδατικών πόρων που προορίζονται για την ύδρευση των περιοχών με προτεραιότητα τουρισμού. Προς την κατεύθυνση αυτή, απαιτείται, κατά προτεραιότητα, η αποτελεσματικότερη διαχείριση των υδατικών πόρων, η διαφύλαξη των οικοσυστημάτων, η προστασία της φυτοκάλυψης για τον εμπλουτισμό των υδροφοριών, ο έλεγχος της ρύπανσης, η βελτίωση των δικτύων διανομής και η περιστολή της σπατάλης.

(Γ) Διαχείριση υγρών και στερεών αποβλήτων

Απαιτείται:

- Να επιταχυνθεί και ενισχυθεί η προσπάθεια για ορθολογικό σχεδιασμό και οργάνωση της ολοκληρωμένης διαχείρισης των απορριμμάτων.
- Να ληφθούν μέτρα για τον καθαρισμό και αποκατάσταση των χώρων ανεξέλεγκτης διάθεσης απορριμμάτων στις περιοχές με προτεραιότητα τουρισμού.
- Με σκοπό τη διατήρηση της αξίας και ποιότητας των τουριστικών πόρων, να μην εγκαθίστανται χώροι υγειονομικής ταφής ή άλλου τρόπου διάθεσης / διαχείρισης απορριμμάτων στις περιοχές του Δικτύου Φύση (NATURA) 2000 και στην άμεση περίμετρό τους καθώς και στις περιοχές που προτείνονται για προστασία ως τοπία ιδιαίτερου φυσικού κάλους.
- Η κατασκευή συγχρόνου, φιλικού προς το περιβάλλον αποχετευτικού συστήματος με επεξεργασία λυμάτων (βιολογικό καθαρισμό) σε όλες τις περιοχές με προτεραιότητα τουρισμού.

(Δ) Ενέργεια

Σε όλες τις περιοχές με προτεραιότητα τουρισμού απαιτείται:

- Να εξασφαλισθεί η ενεργειακή επάρκεια.
- Να θεσπισθούν κανονισμοί και να δοθούν κίνητρα για τη βελτίωση της ενεργειακής αποδοτικότητας υφιστάμενων και νέων κτιρίων φιλοξενίας, εστίασης και αναψυχής.

(Ε) Τηλεπικοινωνίες

Σε όλες τις περιοχές με προτεραιότητα τουρισμού απαιτείται:

- Να καλυφθούν οι ελλείψεις των τηλεπικοινωνιακών υποδομών.

- Η λήψη μέτρων για την εξασφάλιση της πρόσβασης με υψηλές ταχύτητες στο διαδίκτυο, με χαμηλό κόστος.
- Με σκοπό τη διατήρηση της ποιότητας και της αξίας των τουριστικών πόρων στις περιοχές του Δικτύου Φύση (NATURA) 2000 και τα τοπία ιδιαίτερου φυσικού κάλλους κατά την εγκατάσταση κεραιών πρέπει να λαμβάνεται ιδιαίτερη μέριμνα για την ελαχιστοποίηση των επιπτώσεων τους στο περιβάλλον και το τοπίο.
- Προτείνεται η ανάπτυξη κέντρων τηλεργασίας που να διαθέτουν τις πλέον σύγχρονες μεθόδους τηλεπικοινωνίας.

(ΣΤ) Υγεία

Στις περιοχές με προτεραιότητα τουρισμού απαιτείται:

- Η πύκνωση και αναβάθμιση των υποδομών υγείας καθώς και ο συσχετισμός τους με τις κυρίαρχες τουριστικές δραστηριότητες.
- Ειδικά στις δυσπρόσιτες ορεινές ή νησιωτικές περιοχές απαιτείται η άμεση, τουλάχιστον, προώθηση των εφαρμογών της τηλεϊατρικής

Άρθρο 8

ΚΑΤΕΥΘΥΝΣΕΙΣ ΓΙΑ ΚΑΤΗΓΟΡΙΕΣ ΧΩΡΟΥ ΜΕ ΕΙΔΙΚΟ ΚΑΘΕΣΤΩΣ & ΕΠΙΛΥΣΗ ΣΥΓΚΡΟΥΣΕΩΝ ΜΕ ΑΛΛΕΣ ΧΡΗΣΕΙΣ

1. Κατευθύνσεις για κατηγορίες χώρου με ειδικό καθεστώς

A. Δάση και δασικές εκτάσεις

Τίθεται ως γενική αρχή ότι θα πρέπει να αποφεύγεται η διάσπαση της ενότητας των δασών που προκύπτει από την παρουσία μικρών και διάσπαρτων θυλάκων.

Να επιτρέπεται η εγκατάσταση ελαφρών, μη μόνιμων, υποδομών εξυπηρέτησης ειδικών μορφών τουρισμού φύσης, αποκλειστικά για τη φύλαξη εξοπλισμού και την αντιμετώπιση έκτακτων αναγκών.

B. Αγροτική γη

Αγροτική γη υψηλής παραγωγικότητας: Επιβάλλεται η διατήρηση του υψηλού καθεστώτος προστασίας που προβλέπεται από την ισχύουσα νομοθεσία με εξαίρεση τις περιπτώσεις δημιουργίας τουριστικών υποδομών μεγάλης κλίμακας στον ηπειρωτικό χώρο, που συμβάλλουν στην αναβάθμιση ή και εμπλουτισμό του τουριστικού προϊόντος ύστερα από στάθμιση παραγόντων κόστους ωφέλειας σε κοινωνικό, οικονομικό και περιβαλλοντικό επίπεδο.

Λοιπή γεωργική γη: Τα ΓΠΣ / ΣΧΟΟΑΠ και λοιπά σχέδια χρήσεων γης πρέπει να παρέχουν κατευθύνσεις για τον καθορισμό ζωνών τουριστικής ανάπτυξης και για την προστασία της γεωργικής γης από τη δόμηση.

2. Επίλυση συγκρούσεων με άλλες χρήσεις

A. Τουρισμός – βιομηχανία: Σε περιοχές με προτεραιότητα τουρισμού, είναι κατά κανόνα επιθυμητή η συγκέντρωση βιομηχανικών εγκαταστάσεων μέσης και υψηλής όχλησης σε οργανωμένους υποδοχείς. Η τυχόν επιτρεπόμενη σημειακή χωροθέτηση της βιομηχανίας δεν πρέπει να θίγει το περιβάλλον και το τοπίο ως τουριστικούς πόρους.

Η συνύπαρξη της παραδοσιακής βιοτεχνίας – χειροτεχνίας καθώς και μονάδων τυποποίησης τοπικών προϊόντων ονομασίας προέλευσης με τον τουρισμό κρίνεται επιθυμητή.

B. Τουρισμός – ενέργεια: Εντός των περιοχών με προτεραιότητα τουρισμού, απαιτείται η ελεγχόμενη συγκέντρωση έργων ΑΠΕ σύμφωνα με τις διατάξεις του Ειδικού Πλαισίου για τις ΑΠΕ.

Γ. Τουρισμός – υδατοκαλλιέργειες: Η χωροθέτηση νέων μονάδων υδατοκαλλιέργειών πρέπει να αποφεύγεται στις περιοχές που χαρακτηρίζονται ως ανεπτυγμένες τουριστικά. Στις υπόλοιπες περιοχές τουριστικού ενδιαφέροντος η χωροθέτηση μονάδων επιτρέπεται σε τμήματα τους που δεν παρουσιάζουν τουριστικό ενδιαφέρον είτε μεμονωμένα είτε σε οργανωμένους υποδοχείς.

Άρθρο 9

ΣΥΝΘΕΤΕΣ ΚΑΙ ΟΛΟΚΛΗΡΩΜΕΝΕΣ ΑΝΑΠΤΥΞΕΙΣ ΤΟΥΡΙΣΤΙΚΩΝ ΥΠΟΔΟΜΩΝ ΣΤΑΘΕΡΟΥ ΠΑΡΑΘΕΡΙΣΜΟΥ.

A. Η ανάπτυξη σύνθετων και ολοκληρωμένων τουριστικών υποδομών σταθερού παραθερισμού προωθείται τόσο σε αναπτυσσόμενες και ήδη ανεπτυγμένες τουριστικά περιοχές συμπεριλαμβανομένων των μητροπολιτικών περιοχών όσο και στον πεδινό ή ημιορεινό χώρο εφόσον:

- Συμβάλλουν στον εμπλουτισμό και την αναβάθμιση του τουριστικού προϊόντος, ύστερα από συνεκτίμηση και της κατάστασης / δυνατοτήτων του πόρου που τίθεται προς εκμετάλλευση, συμπεριλαμβανομένης και της ικανότητας των δικτύων και των υποδομών να υποστηρίξουν υψηλής ποιότητας τουριστικές υπηρεσίες.
- Ενισχύουν την κοινωνική, οικονομική, και παραγωγική βάση της ευρύτερης των περιοχής.

- Εξασφαλίζουν ικανοποιητική ζήτηση για τη βιωσιμότητα των επιμέρους υποδομών της.
- Διαθέτουν ικανοποιητική πρόσβαση.

B. Σε κάθε περίπτωση κατά την αξιολόγηση των εν λόγω επενδυτικών σχεδίων εκτιμάται θετικά η τυχόν :

- Παράλληλη προώθηση δράσεων ανάδειξης / προβολής στοιχείων της φυσικής ή και πολιτιστικής κληρονομιάς της περιοχής (κέντρα πληροφόρησης, λαογραφικά κ.ά. μουσεία, αποκατάσταση και προβολή τόσο πολιτιστικών μνημείων όσο και νεότερων χαρακτηριστικών κτισμάτων της υπαίθρου, όπως παλιοί νερόμυλοι ή ανεμόμυλοι, βρύσες) ή και αναβίωσης παραδοσιακών δραστηριοτήτων.
- Η ενσωμάτωση αξιόλογων στοιχείων της τοπικής αρχιτεκτονικής.
- Η υιοθέτηση σύγχρονων προτύπων περιβαλλοντικής διαχείρισης και εξοικονόμησης ενέργειας και υδάτινων πόρων.
- Αποκατάσταση και αξιοποίηση εγκαταλελειμμένων οικισμών και γενικότερα παλαιών κελυφών, καθώς και αλλοιωμένων φυσικών / τουριστικών πόρων (π.χ. παλιά λατομεία)

Γ. Ειδικά για τις περιοχές του δικτύου Φύση (NATURA) 2000:

Θετική θα μπορούσε να θεωρηθεί η συγκέντρωση της δόμησης με ταυτόχρονο περιορισμό της όσο και της χρήσης των εγκαταστάσεων (π.χ. πυκνότητα κλινών ανά στρέμμα), σε συνδυασμό με την προστασία και αναβάθμιση των οικολογικών χαρακτηριστικών του χώρου στη βάση των αναγκών διαχείρισης της προστατευόμενης περιοχής.

Σε κάθε περίπτωση στις περιοχές αυτές η κάλυψη των εγκαταστάσεων δεν μπορεί να υπερβαίνει το 2% της έκτασης του γηπέδου και πρέπει να αποδεικνύεται με την κατάλληλη επιστημονική μελέτη ότι η επένδυση δεν θα επηρεάσει την οικολογική ισορροπία των οικοτόπων προτεραιότητας.

Δ. Ειδικά για τις περιοχές που παρουσιάζουν στοιχεία κορεσμού:

Εκτιμάται θετικά ο τυχόν συνδυασμός τους με δράσεις απόσυρσης απαξιωμένων τουριστικών υποδομών.

Ε. Οι ρυθμίσεις του παρόντος άρθρου δεν εφαρμόζονται στον ορεινό χώρο, στα μικρά ακατοίκητα νησιά και βραχονησίδες.

Κατ' εξαίρεση μπορεί να εξετάζεται η δυνατότητα για πιλοτικές επενδύσεις σε περιορισμένο αριθμό (έως 5 στο σύνολο του εθνικού χώρου) μικρών ακατοίκητων

νησιών, υπό την προϋπόθεση ότι θα τεκμηριώνεται πλήρως η θετική συμβολή της επένδυσης στη βιώσιμη ανάπτυξη του ευρύτερου χώρου στον οποίο εντάσσονται, ύστερα από συνεκτίμηση κοινωνικών, οικονομικών και περιβαλλοντικών παραμέτρων.

ΣΤ. Ως ενδεικτικές περιοχές προτεραιότητας για ανάπτυξη σύνθετων κι ολοκληρωμένων μορφών τουρισμού προτείνονται οι ακόλουθες περιοχές:

- Παράκτιες περιοχές Δυτικής Πελοποννήσου
- Παράκτιες περιοχές Αιτωλοακαρνανίας
- Παράκτιες περιοχές Ηπείρου
- Παράκτιες περιοχές Ανατολικής Μακεδονίας – Θράκης
- Παράκτιες περιοχές Ανατολικής και ΝΑ Κρήτης
- Παράκτιες περιοχές Νότιας Ρόδου
- Δυτικές ακτές Ζακύνθου
- Ευρύτερη περιοχή πολεοδομικού συγκροτήματος Βόλου

Z. Η ανάπτυξη σύνθετων κι ολοκληρωμένων μορφών τουρισμού είναι δυνατή είτε σε οργανωμένους υποδοχείς (Π.Ο.Τ.Α., Π.Ο.Α.Π.Δ., Π.Ε.Ρ.Π.Ο.) είτε σε εκτός σχεδίου και εκτός ορίων οικισμών περιοχές με τις διατάξεις για τη δόμηση τουριστικών εγκαταστάσεων στις περιοχές αυτές. Τα όριο αρτιότητας στη δεύτερη περίπτωση ορίζεται σε 150.000 τμ.

Άρθρο 10

ΛΟΙΠΕΣ ΚΑΤΕΥΘΥΝΣΕΙΣ ΣΧΕΔΙΑΣΜΟΥ ΚΑΙ ΠΡΟΤΑΣΕΙΣ ΤΡΟΠΟΠΟΙΗΣΗΣ ΤΗΣ ΝΟΜΟΘΕΣΙΑΣ

Στις ιδιαίτερα αναπτυγμένες περιοχές, να καθορίζονται ζώνες αναβάθμισης του αστικού χώρου και εν γένει του οικιστικού και εξωαστικού, μέσω πολεοδομικών παρεμβάσεων, αναπλάσεων κοινόχρηστων και ιδιωτικών χώρων κ.λπ.

Στις περιοχές με περιθώρια ανάπτυξης μαζικού τουρισμού να καθορίζονται ζώνες για την οργάνωση του άτυπα διαμορφωμένου εξωαστικού χώρου.

Να επιβληθούν πρότυπα και εξειδικευμένοι κανόνες για τον πολεοδομικό σχεδιασμό, τη δόμηση και την εκτέλεση έργων με γνώμονα τη διαφύλαξη των χαρακτηριστικών και της κλίμακας και την ανάδειξη του φυσικού και δομημένου χώρου (τοπική αρχιτεκτονική, υλικά και μορφές δόμησης, περιορισμός των γεωμετρικών χαρακτηριστικών δρόμων και λοιπών έργων στο αναγκαίο, για την εξυπηρέτηση των περιοχών, μέτρο κ.α.).

Στις περιοχές περιβαλλοντικής ευαισθησίας, όλες οι κατασκευές πρέπει να προσαρμόζονται στην κλίμακα και τη φυσιογνωμία του τόπου, να χρησιμοποιούνται υλικά παραδοσιακά και φιλικά προς το περιβάλλον και τεχνολογίες φιλικές προς το περιβάλλον.

Τα δίκτυα ενέργειας και τηλεπικοινωνιών να υπογειοποιηθούν εντός των παραδοσιακών οικισμών και αρχαιολογικών χώρων και να μη διέρχονται, κατά το δυνατόν, από τις περιοχές του Δικτύου Φύση (NATURA) 2000 και τα προτεινόμενα τοπία ιδιαίτερου φυσικού κάλλους.

Απαιτείται η προσαρμογή της πολεοδομικής νομοθεσίας κατά τρόπο που να υποστηρίζουν την εξυγίανση, οργάνωση και γενικότερα την ανάπτυξη τουριστικών περιοχών και ιδιαίτερα των άτυπα διαμορφωμένων, με τις διατάξεις της εκτός σχεδίου δόμησης τουριστικών περιοχών.

Απαιτείται η εισαγωγή στη νομοθεσία:

α) νέων μορφών διαχείρισης τουριστικών καταλυμάτων που θα περιλαμβάνουν τη δυνατότητα αγοράς από τρίτους, για χρήση και εκμετάλλευση, τμημάτων τουριστικού συγκροτήματος υπό τη μορφή ανεξάρτητων διαμερισμάτων ή κατοικιών, με την υποχρέωση να το παραχωρούν, στο φορέα της τουριστικής επιχείρησης, ελεύθερο για χρήση ως τμήμα του ξενοδοχείου, ένα τμήμα τουλάχιστον του χρόνου βάσει ιδιωτικών συμφωνιών. Το ποσοστό του ξενοδοχειακού καταλύματος που θα μπορεί να μεταβιβαστεί δύναται να διαφοροποιείται ανάλογα με τα χαρακτηριστικά της εγκατάστασης και δεν μπορεί να υπερβεί το 70% της επιφάνειας των δωματίων. Αντίστοιχες ρυθμίσεις μπορεί να προβλεφθούν με μακροχρόνιες μισθώσεις ξενοδοχειακών τμημάτων ή με την αγορά κάθε «αυτοτελούς τμήματος» από ένα μικρό αριθμό αγοραστών. Η ρύθμιση αυτή θα έχει εφαρμογή και σε υφιστάμενες τουριστικές εγκαταστάσεις.

β) νέου τύπου τουριστικής εγκατάστασης που θα προβλέπει τη συνδυασμένη ανάπτυξη ξενοδοχείων διαφόρων λειτουργικών μορφών και τύπων υψηλών προδιαγραφών, τουριστικών επιπλωμένων επαύλεων, εγκαταστάσεων ειδικής τουριστικής υποδομής (συνεδριακά, γκολφ, κέντρα θαλασσοθεραπείας κ.ά.) καθώς και κατοικιών προς πώληση στις οποίες θα προβλέπεται η δυνατότητα παροχής ξενοδοχειακών υπηρεσιών υψηλού επιπέδου. Στις περιπτώσεις αυτές το ποσοστό των κατοικιών, που μπορεί να διαφοροποιείται ανάλογα με τα είδη των ειδικών τουριστικών υποδομών που περιλαμβάνει, μπορεί να φτάσει το 30% της συνολικής επιφάνειας των εγκαταστάσεων φιλοξενίας (δωμάτια ξενοδοχείου και κατοικίες).

Οι εγκαταστάσεις των εδαφίων (α) και (β) δομούνται στο σύνολο τους ως κύρια τουριστικά καταλύματα. Σε περίπτωση συνδυασμένης χρήσης των εδαφίων αυτών (α και β) το συνολικά μεταβιβαζόμενο ποσοστό δεν μπορεί να υπερβαίνει 70% της συνολικής

επιφάνειας των εγκαταστάσεων φιλοξενίας. Η ρύθμιση αυτή θα έχει εφαρμογή και σε εκτάσεις που έχουν ενεργοποιηθεί πολεοδομικά με προγενέστερα καθεστώτα δόμησης.

Απαιτείται να περιληφθούν στα κίνητρα του αναπτυξιακού νόμου:

α) Η ίδρυση, επέκταση και ο εκσυγχρονισμός εγκαταστάσεων και υποδομών που αφορούν στην ανάπτυξη των ειδικών μορφών τουρισμού που περιλαμβάνονται στο Ε.Π.Χ.Σ.Α.Α. για τον Τουρισμό.

β) Η προώθηση δράσεων ανάδειξης, προβολή, υποστήριξης, κατάρτισης – επιμόρφωσης, εφαρμογής συστημάτων αξιολόγησης, δεικτών επίδοσης – απόδοσης, εγκαταστάσεων, υπηρεσιών και περιβαλλοντικής ποιότητας όλων των επιλεγμένων ειδικών μορφών τουρισμού που περιλαμβάνονται στο Ειδικό Πλαίσιο Χ.Σ.Α.Α. για τον Τουρισμό.

γ) η ίδρυση, επέκταση και ο εκσυγχρονισμός τουριστικών λιμένων σκαφών αναψυχής (μαρίνες) και αγκυροβολίων...».

Απαιτείται επίσης να εξεταστεί

- η περαιτέρω ενίσχυση των κινήτρων για την επανάχρηση κελυφών αξιόλογων κτιρίων ή συνόλων για χρήση τουρισμού τόσο στα όρια παραδοσιακών οικισμών όσο και εκτός αυτών
- η δυνατότητα παροχής πρόσθετων κινήτρων, στις αναπτυσσόμενες τουριστικά περιοχές με περιθώρια ανάπτυξης εναλλακτικών μορφών τουρισμού, για την ανάληψη του κόστους επιβολής μέτρων ενσωμάτωσης τρίτων δραστηριοτήτων αναγκαίων για τη λειτουργία του χώρου που παρουσιάζουν ασυμβατότητες με την τουριστική δραστηριότητα και ειδικότερα μέτρων αισθητικής και λειτουργικής αναβάθμισης των υποδομών τους.

Άρθρο 11

ΠΡΟΓΡΑΜΜΑ ΔΡΑΣΗΣ

Το πρόγραμμα δράσης αφορά στην δεκαπενταετή (15ετη) προγραμματική περίοδο 2007 – 2022 και περιλαμβάνει :

A. ΜΕΤΡΑ ΚΑΙ ΔΡΑΣΕΙΣ ΘΕΣΜΙΚΟΥ ΧΑΡΑΚΤΗΡΑ

1. Προσαρμογή Προγραμμάτων, δράσεων και ενεργειών των Υπουργείων, Περιφερειών και Αυτοδιοίκησης στις κατευθύνσεις του παρόντος Πλαισίου

α. Ενέργεια: Προσαρμογή των Προγραμμάτων, δράσεων και ενεργειών των Υπουργείων, Περιφερειών και Οργανισμών Τοπικής και Νομαρχιακής Αυτοδιοίκησης,

οι αρμοδιότητες και δραστηριότητες των οποίων συνδέονται ή επηρεάζουν, κατά οποιοδήποτε τρόπο, τον Τουρισμό, με τις κατευθύνσεις και επιλογές του παρόντος Πλαισίου.

β. Αρμόδιοι φορείς: Υπουργεία, Περιφέρειες, Οργανισμοί Τοπικής και Νομαρχιακής Αυτοδιοίκησης

γ. Αναγκαία μέτρα και δράσεις: Κατάρτιση εκθέσεων αξιολόγησης των σχεδίων, ενδιάμεσων και τελικών Αναπτυξιακών Προγραμμάτων (τομεακών, ΠΕΠ κ.λπ.) και ενέργειες προσαρμογής.

δ. Χρηματοδότηση: Ανά Πρόγραμμα.

2. Εναρμόνιση των Περιφερειακών Πλαισίων Χωροταξικού Σχεδιασμού και Αειφόρου Ανάπτυξης

α. Ενέργεια:Εναρμόνιση των εγκεκριμένων Περιφερειακών Πλαισίων προς τις κατευθύνσεις του παρόντος Ειδικού Πλαισίου.

β. Αρμόδιος φορέας: ΥΠΕΧΩΔΕ

γ. Αναγκαία μέτρα και δράσεις: Κατάρτιση εκθέσεων αξιολόγησης των Περιφερειακών Πλαισίων Χωροταξικού Σχεδιασμού και εκπόνηση μελετών για την τροποποίηση / αναθεώρησή τους και την εναρμόνισή τους προς τις κατευθύνσεις του παρόντος (άρθρο 8 παρ. 6 και 5 ν. 2742/1999).

δ. Χρηματοδότηση: Επιχειρησιακό Πρόγραμμα «Περιβάλλον & Αειφόρος Ανάπτυξη» - ΕΣΣΑ 2007-2013.

3. Εναρμόνιση των Γενικών Πολεοδομικών Σχεδίων (ΓΠΣ) και των Σχεδίων Χωρικής και Οικιστικής Οργάνωσης Ανοικτών Πόλεων (ΣΧΟΟΑΠ)

α. Ενέργεια:Εναρμόνιση των εγκεκριμένων ΓΠΣ και ΣΧΟΟΑΠ προς τις κατευθύνσεις του παρόντος Ειδικού Πλαισίου.

β. Αρμόδιοι φορείς: ΥΠΕΧΩΔΕ – Περιφέρειες – ΟΤΑ.

γ. Αναγκαία μέτρα και δράσεις: Εκπόνηση μελετών για την τροποποίηση / αναθεώρηση των ΓΠΣ και ΣΧΟΟΑΠ και την εναρμόνισή τους προς τις κατευθύνσεις του παρόντος Ειδικού Πλαισίου (άρθρο 9 ν. 2742/1999, άρθρο 4 παρ. 7 ν. 2508/1997 όπως συμπληρώθηκε με την παρ. 3 του άρθρου 19 του ν. 3212/2003)).

δ. Χρηματοδότηση: Επιχειρησιακό Πρόγραμμα «Περιβάλλον & Αειφόρος Ανάπτυξη» και ΠΕΠ - ΕΣΣΑ 2007-2013.

4. Τροποποίηση των προδιαγραφών εκπόνησης των ΓΠΣ και των ΣΧΟΟΑΠ

α. Ενέργεια: Προσαρμογή των προδιαγραφών εκπόνησης ΓΠΣ και ΣΧΟΟΑΠ, με σκοπό την υποστήριξη της εφαρμογής των κατευθύνσεων του παρόντος Ειδικού Πλαισίου (Υπουργική Απόφαση 9572/1845/2000, ΦΕΚ 209 Δ'/2000).

β. Αρμόδιος φορέας: ΥΠΕΧΩΔΕ .

γ. Αναγκαία μέτρα και δράσεις: Ενσωμάτωση σχετικής δράσης επικαιροποίησης – προσαρμογής των προδιαγραφών εκπόνησης των ΓΠΣ και ΣΧΟΟΑΠ προς τις κατευθύνσεις του σχεδιασμού εθνικού επιπέδου.

δ. Χρηματοδότηση: Επιχειρησιακό Πρόγραμμα «Περιβάλλον & Αειφόρος Ανάπτυξη» - ΕΣΣΑ 2007-2013.

5. Προσαρμογή της νομοθεσίας που αφορά στις αναπλάσεις, στις απαιτήσεις του τομέα του τουρισμού.

α. Ενέργεια: Προσαρμογή της νομοθεσίας περί αναπλάσεων, ώστε να εξυπηρετεί τις κατευθύνσεις του παρόντος σχεδίου.

β. Αρμόδιοι φορείς: ΥΠΕΧΩΔΕ –Υπουργείο Τουριστικής Ανάπτυξης.

γ. Αναγκαία μέτρα και δράσεις: Ανάθεση σχετικής δράσης προσαρμογής και τροποποίησης της νομοθεσίας.

δ. Χρηματοδότηση: Επιχειρησιακό Πρόγραμμα «Περιβάλλον & Αειφόρος Ανάπτυξη»- ΕΣΣΑ 2007-2013.

6. Πιλοτικές μελέτες οργάνωσης και ανάπτυξης περιοχών σύμφωνα με τις κατευθύνσεις του παρόντος.

α. Ενέργεια: Εκπόνηση πιλοτικών μελετών με αντικείμενο την οργάνωση και ανάπτυξη περιοχών εξειδικεύοντας τις κατευθύνσεις που παρέχει το παρόν.

β. Αρμόδιος φορέας: ΥΠΕΧΩΔΕ.

γ. Αναγκαία μέτρα και δράσεις: Προκήρυξη – ανάθεση σχετικών μελετών.

δ. Χρηματοδότηση: Επιχειρησιακό Πρόγραμμα «Περιβάλλον & Αειφόρος Ανάπτυξη»- ΕΣΣΑ 2007-2013.

B. ΜΕΤΡΑ ΚΑΙ ΔΡΑΣΕΙΣ ΔΙΟΙΚΗΤΙΚΟΥ – ΟΡΓΑΝΩΤΙΚΟΥ ΧΑΡΑΚΤΗΡΑ

1. Δημιουργία μηχανισμού παρακολούθησης και αξιολόγησης της εφαρμογής του Ειδικού Πλαισίου

α. Ενέργεια: Δημιουργία μηχανισμού παρακολούθησης και αξιολόγησης της εφαρμογής του σχεδιασμού κατά τρόπο που να υποστηρίζει και τις ανάγκες του Ειδικού Πλαισίου για τον Τουρισμό.

β. Αρμόδιος φορέας: ΥΠΕΧΩΔΕ .

γ. Αναγκαία μέτρα και δράσεις: α) συλλογή, ταξινόμηση και επεξεργασία στοιχείων και δεδομένων για τη χωρική διάρθρωση και οργάνωση του τουρισμού, β) επεξεργασία δεικτών παρακολούθησης και αξιολόγησης της εφαρμογής του Ειδικού Πλαισίου, γ) παρακολούθηση των σημαντικών επιπτώσεων στο περιβάλλον από την εφαρμογή του Ειδικού Πλαισίου, εντοπισμός απρόβλεπτων επιπτώσεων και πρόταση για τη λήψη επανορθωτικών μέτρων, δ) παρακολούθηση και αξιολόγηση της τήρησης των βασικών επιλογών, προτεραιοτήτων και κατευθύνσεων του Ειδικού Πλαισίου (άρθρα 7 παρ. 6 και 14 ν. 2742/1999, άρθρο 9 ΚΥΑ 10701/28.08.2006, ΦΕΚ 1225Β/5.9.2006).

δ. Χρηματοδότηση: Επιχειρησιακό Πρόγραμμα «Περιβάλλον & Αειφόρος Ανάπτυξη» - ΕΣΣΑ 2007-2013.

2. Αξιολόγηση του ρόλου των παραδοσιακών οικισμών για τον τουρισμό

α. Ενέργεια: Δημιουργία μηχανισμού ελέγχου των χρήσεων γης και της έντασης της τουριστικής δραστηριότητας, με στόχο τη διαφύλαξη της αξίας των παραδοσιακών οικισμών ως τουριστικού πόρου και την προστασία του παραδοσιακού χαρακτήρα τους.

β. Αρμόδιοι φορείς: Υπουργεία ΠΕ.ΧΩ.Δ.Ε. – Τουριστικής Ανάπτυξης – Πολιτισμού – Αιγαίου και Νησιωτικής Πολιτικής και Μακεδονίας – Θράκης (Συντονισμένη δράση).

γ. Αναγκαία μέτρα και δράσεις: α) δημιουργία ενός τμήματος σε καθένα Υπουργείο, β) επεξεργασία κριτηρίων και δεικτών (προτεινόμενα: επιφάνεια δομημένου χώρου, συνολικός αριθμός τουριστικών επιχειρήσεων με έδρα ή πραγματική λειτουργία στον οικισμό, αριθμός υφιστάμενων κλινών).

δ. Χρηματοδότηση: Επιχειρησιακά Προγράμματα «Περιβάλλον & Αειφόρος Ανάπτυξη» και «Ανταγωνιστικότητα».

Άρθρο 12

ΚΑΤΑΡΓΟΥΜΕΝΕΣ ΔΙΑΤΑΞΕΙΣ

Κάθε διάταξη που αντίκειται στις διατάξεις της παρούσας απόφασης ή ανάγεται σε θέματα που ρυθμίζονται από αυτήν, παύει να εφαρμόζεται.

Άρθρο 13

ΕΝΑΡΞΗ ΙΣΧΥΟΣ

Η ισχύς της παρούσας απόφασης αρχίζει από τη δημοσίευσή της στην Εφημερίδα της Κυβερνήσεως.

Η απόφαση αυτή να δημοσιευθεί στην Εφημερίδα της Κυβερνήσεως.

Αθήνα, Απριλίου 2007

Ο ΥΠΟΥΡΓΟΣ ΠΕΧΩΔΕ

ΓΙΩΡΓΟΣ ΣΟΥΦΛΙΑΣ

**ΠΑΡΑΡΤΗΜΑ ΙΙ:
ΑΞΙΟΛΟΓΕΣ & ΠΡΟΣΤΑΤΕΥΟΜΕΝΕΣ
ΠΕΡΙΟΧΕΣ**

- **Εθνικοί Δρυμοί**

1. Εθνικός Δρυμός Ολύμπου
2. Εθνικός Δρυμός Παρνασσού
3. Εθνικός Δρυμός Πάρνηθας
4. Εθνικός Δρυμός Αίνου
5. Εθνικός Δρυμός Σαμαριάς (Λευκών ορέων)
6. Εθνικός Δρυμός Οίτης
7. Εθνικός Δρυμός Πίνδου (Βάλια-Κάλντα)
8. Εθνικός Δρυμός Βίκου-Αώου
9. Εθνικός Δρυμός Πρεσπών
10. Εθνικός Δρυμός Σουνίου

- **Εθνικά Πάρκα**

1. Εθνικό Πάρκο Βόρειας Πίνδου
2. Εθνικό Πάρκο Υγροτόπων των λιμνών Κορώνειας – Βόλβης και των Μακεδονικών Τεμπών
3. Εθνικό Πάρκο Σχοινιά – Μαραθώνα Αττικής
4. Εθνικό Θαλάσσιο Πάρκο Ζακύνθου
5. Εθνικό Θαλάσσιο Πάρκο Αλοννήσου – Βόρειων Σποράδων

- **Περιοχές Οικοανάπτυξης**

1. Περιοχή Οικοανάπτυξης λίμνης Παμβώτιδας Ιωαννίνων

- **Αισθητικά Δάση**

1. Φοινικόδασος Βάι Λασιθίου
2. Δάσος Καισαριανής Αττικής
3. Κοιλάδας Τεμπών Λάρισας
4. Αγ. Γεωργίου – Καραϊσκάκη Καρδίτσας
5. Δάσος Πευκιά Ξυλοκάστρου Κορινθίας
6. Περιαστικό Δάσος Ιωαννίνων
7. Προστατευόμενη περιοχή Λεκανών Απορροής Πανεπιστημίου Πατρών
8. Δάσος Φαρσάλων Λάρισας
9. Δάσος Στενής Ευβοίας
10. Δρυοδάσος Μογγοστού Κορινθίας
11. Δασικό Σύμπλεγμα Όσσας Λάρισας
12. Παραλιακό Δάσος Νικοπόλεως Μύτικα Πρέβεζας
13. Δάση Νήσου Σκιάθου Μαγνησίας
14. Στενά Νέστου Καβάλας – Ξάνθης
15. Δάσος Εθνικής Ανεξαρτησίας Καλαβρύτων Αχαΐας
16. Περιαστικό Δάσος Τιθορέας Φθιώτιδας

17. Δάση Αμυγδαλέων Καβάλας
18. Δάσος Λόφων Κάστρου και Αηλιά Τρικάλων
19. Δρυοδάσος Κουρί – Αλμυρού Μαγνησίας

• **Διατηρητέα Μνημεία της Φύσης**

1. Οι δύο Πλάτανοι του Σχολαρίου
2. Το κλήμα των Καλαβρύτων
3. Το Πεύκο της Νίκη της Χακλιδικής
4. Ο Πλάτανος στον Γεροπλάτανο Χακλιδικής
5. Ο πλάτανος της Βάβδου
6. Ο πλάτανος του Παισανία στο Αίγιο
7. Οι Δώδεκα Βρύσες του Αιγίου
8. Οι Πλάτανοι των Κομποτάδων
9. Ο Πλάτανος της Άρτας
10. Ο αειθαλής Πλάτανος της Φαιστού
11. Οι πλάτανοι της Βέροιας
12. Ο Πλάτανος του Ναυπλίου
13. Η Ελιά του Ναυπλίου
14. Ο Φοίνικας του Ναυπλίου
15. Οι Ίταμοι Κρουονερίου Αργολίδας
16. Οι Ελιές της Δημαίνης Αργολίδας
17. Οι Ελιές του Αλμυροπόταμου Εύβοιας
18. Ο Πλάτανος της Δημητσάνας Αρκαδίας
19. Ο Σφένδαμος του Σιδηρόκαστρου Μεσσηνίας
20. Η Ελιά της Καλαμάτας
21. Το Δάσος Δενδροκέδρων στην Κυνουρία Αρκαδίας
22. Η Δρύς του Περιθωρίου Αρκαδίας
23. Συστάδα Δρυός και Φράξου (Μουριών)
24. Η Δρυς στις Κορφες Ηρακλείου
25. Οι Βελανιδιές στην Καλαμιά Αιγίου
26. Η Δρύς της Δόριζας Αρκαδίας
27. Ο Πλάτανος Βλάτους Χανίων
28. Ο Πλάτανος της Αγίας Μαρίνας Φθιώτιδας
29. Οι Πλάτανοι της Λαμίας
30. Το Δάσος της Οξιάς στην Τσίχλα Χαϊντού Ξάνθης
31. Το Δάσος της Οξιάς στο Πευκωτό Πέλλας
32. Το Παρθένο Δάσος της Κεντρικής Ροδόπης
33. Το νησί Πιπέρι στις Βόρειες Σποράδες
34. Ο Πλάτανος στην Ελαία Θεσπρωτίας
35. Η Φτελιά της Αηδόνας Καλαμπάκας
36. Ο αειθαλής Πλάτανος των Αζωγυρών Χανίων

37. Το Κρητικό Κεφαλάνθυρο στις Καμάρες Ηρακλείου
38. Ο Πλάτανος του Αγίου Φλώρου Μεσσηνίας
39. Το Απολιθωμένο Δάσος της Λέσβου
40. Ο Πλάτανος του Ιπποκράτη στην Κω
41. Ο Πλάτανος της Απολλωνίας – Σταυρός Θεσσαλονίκης
42. Ο Πλάτανος της Πλατανιώτισσας Καλαβρύτων
43. Το Δάσος Λεσινίου Αιτωλοακαρνανίας
44. Ο Πλάτανος της Αγίας Λαύρας Καλαβρύτων
45. Ο Σφαγνώνας στο Δάσος του Λαϊλιά Σερρών
46. Υπόλειμμα υδροχαρούς δάσους στην Ιστιαία Εύβοιας
47. Το Δάσος αειφύλλων πλατυφύλλων στο νησί Σαπιέντζα
48. Το Μικτό Δάσος Προμάχων - Λυκοστόμου Αριδαίας
49. Το Φυσικό Δάσος Κυπαρισσίου στον Έμπωνα Ρόδου
50. Το Μικτό Δάσος του Γράμμου
51. Το Κυπαρίσσι της Πρασιάς Ευρυτανίας

- **Ελεγχόμενες Κυνηγετικές Περιοχές**

1. Σερρών
2. Αντιχάσια Όρη - Μετέωρα
3. Νήσου Δία
4. Σαπιέντζας
5. Αταλαντονήσου
6. Όσσας
7. Βορείων Σποράδων
8. Κόζιακα

Εκτροφεία θηραμάτων

1. Τρεις Βρύσες
2. Δέλτα Νέστου & Λιμνοθάλασσες Κεραμωτής
3. Όρος Βέρμιο
4. Όρος Ερύμανθος
5. Όρος Πάρνηθα
6. Νήσος Αντίμηλος

- **Περιοχές του Καταλόγου της Σύμβασης Ραμσάρ**

1. Δέλτα Έβρου
2. Λίμνη Βιστονίδα, Πόρτο Λάγος, Λίμνη Ισμαρίδα και παρακείμενες Λιμνοθάλασσες
3. Δέλτα Νέστου και παρακείμενες λιμνοθάλασσες
4. Λίμνες Βόλβη και Κορώνεια
5. Τεχνητή λίμνη Κερκίνη
6. Δέλτα Αξιού, Λουδία, Αλιάκμονα

7. Λίμνη Μικρή Πρέσπα
8. Κόλπος Αμβρακικού
9. Λιμνοθάλασσες Μεσολογίου
10. Λιμνοθάλασσες Κοτυχίου

- **Ειδικά Προστατευόμενες Περιοχές σύμφωνα με το Πρωτόκολλο 4 της Σύμβασης της Βαρκελώνης**

1. Αισθητικό Δάσος Νικοπόλεως – Μύτικα
2. Αισθητικό Δάσος Πευκιάς Ξυλοκάστρου
3. Αμβρακικός Κόλπος
4. Εθνικός Δρυμός Σαμαριάς
5. Εθνικό θαλάσσιο Πάρκο Αλοννήσου - Βορείων Σποράδων
6. Απολιθωμένο Δάσος Λέσβου
7. Αισθητικό Δάσος Νήσου Σκιάθου
8. Εθνικός Δρυμός Σουνίου
9. Αισθητικό Δάσος Βάι

- **Βιογενετικά Αποθέματα**

1. Φυσικό Μνημείο Δάσους Λεσινίου
2. Εθνικός Δρυμός Πίνδου
3. Παρθένο Δάσος Κεντρικής Ροδόπης
4. Παρθένο Δάσος Παρανεστίου
5. Φυσικό Μνημείο Μικτού Δάσους Κυπαρισσίου Έμπωνα Ρόδου
6. Κόλπος Λαγανά
7. Φυσικό Μνημείο Μικτού Δάσους Γράμμου
8. Εθνικός Δρυμός Αίνου (πυρηνάς)
9. Αισθητικό Δάσος Κουρί – Αλμυρού
10. Φυσικό Μνημείο Δάσους Αειφύλων Πλατάνων Νήσου Σαπιέντζα
11. Φυσικό Μνημείο Δάσους Οξιάς στην Τσίχλα – Χαϊντού Ξάνθης
12. Φυσικό Μνημείο Μικτού Δάσους Αλμωπίας Αριδαίας
13. Εθνικός Δρυμός Ολύμπου (πύρηνας)
14. Εθνικός Δρυμός Οίτης (πυρηνάς)
15. Εθνικός Δρυμός Πρεσπών (Δάσος Κέδρων)
16. Εθνικός Δρυμός Σαμαριάς

- **Αποθέματα βιόσφαιρας**

1. Εθνικός Δρυμός Ολύμπου
2. Εθνικός Δρυμός Σαμαριάς

- **Ευρωπαϊκό Δίπλωμα**

1. Εθνικός Δρυμός Σαμαριάς

- **Μνημεία Παγκόσμιας Κληρονομιάς**

Στον Κατάλογο Παγκόσμιας Κληρονομιάς έχουν εγγραφεί τα εξής ελληνικά μνημεία, χώροι και τόποι:

- Ναός του Επικούρειου Απόλλωνα στις Βάσσειες (1986).
- Ακρόπολη Αθηνών (1987).
- Αρχαιολογικός χώρος Δελφών (1987).
- Αρχαιολογικός χώρος Επιδαύρου (1988).
- Μεσαιωνική πόλη Ρόδου (1988).
- Μετέωρα (1988).
- Όρος Άθως (Άγιον Όρος) (1988).
- Παλαιοχριστιανικά και βυζαντινά μνημεία της Θεσσαλονίκης (1988).
- Αρχαιολογικός χώρος Ολυμπίας (1989).
- Μυστράς (1989).
- Δήλος (1990).
- Μονή Δαφνίου, μονή Όσιου Λουκά και Νέα Μονή Χίου (1990).
- Πυθαγόρειο και Ηραίο Σάμου (1992).
- Αρχαιολογικός χώρος Βεργίνας (1996).
- Αρχαιολογικοί χώροι Μυκηνών και Τίρυνθος (1999).
- Ιστορικό κέντρο (Χώρα) με το μοναστήρι του Αγίου Ιωάννη Θεολόγου και το σπήλαιο της Αποκάλυψης στη νήσο Πάτμο (1999).

• ΠΕΡΙΟΧΕΣ ΥΠΟ ΕΝΤΑΞΗ ΣΤΟ ΔΙΚΤΥΟ ΦΥΣΗ 2000 (ΟΔ. 92/43/ΕΟΚ)

- GR1110003 ΤΡΕΙΣ ΒΡΥΣΕΣ
- GR1110004 ΦΕΓΓΑΡΙ ΣΑΜΟΘΡΑΚΗΣ
- GR1110005 ΒΟΥΝΑ ΕΒΡΟΥ
- GR1110007 ΔΕΛΤΑ ΕΒΡΟΥ ΚΑΙ ΔΥΤΙΚΟΣ ΒΡΑΧΙΩΝΑΣ
- GR1120003 ΟΡΟΣ ΧΑΪΝΤΟΥ-ΚΟΥΛΑ & ΓΥΡΩ ΚΟΡΥΦΕΣ
- GR1120005 ΑΙΣΘΗΤΙΚΟ ΔΑΣΟΣ ΝΕΣΤΟΥ
- GR1130006 ΠΟΤΑΜΟΣ ΦΙΛΙΟΥΡΗΣ
- GR1130007 ΠΟΤΑΜΟΣ ΚΟΜΨΑΤΟΣ (ΝΕΑ ΚΟΙΤΗ)
- GR1130008 ΜΑΡΩΝΕΙΑ-ΣΠΗΛΑΙΟ
- GR1130009 ΛΙΜΝΕΣ & ΛΙΜΝΟΘΑΛΑΣΣΕΣ ΤΗΣ ΘΡΑΚΗΣ-ΕΥΡΥΤΕΡΗ ΠΕΡΙΟΧΗ ΚΑΙ ΠΑΡΑΚΤΙΑ ΖΩΝΗ
- GR1140001 ΔΑΣΟΣ ΦΡΑΚΤΟΥ
- GR1140002 ΡΟΔΟΠΗ (ΣΗΜΥΔΑ)
- GR1140003 ΠΕΡΙΟΧΗ ΕΛΑΤΙΑ, ΠΥΡΑΜΙΣ ΚΟΥΤΡΑ
- GR1140004 ΚΟΡΥΦΕΣ ΟΡΟΥΣ ΦΑΛΑΚΡΟ
- GR1150005 ΚΟΡΥΦΕΣ ΟΡΟΥΣ ΠΑΓΓΑΙΟ
- GR1150008 ΟΡΜΟΣ ΠΟΤΑΜΙΑΣ-ΑΚΡ. ΠΥΡΓΟΣ ΕΩΣ Ν. ΓΡΑΜΒΟΥΣΣΑ
- GR1150009 ΚΟΛΠΟΣ ΠΑΛΑΙΟΥ - ΟΡΜΟΣ ΕΛΕΥΘΕΡΩΝ
- GR1150010 ΔΕΛΤΑ ΝΕΣΤΟΥ & ΛΙΜΝΟΘΑΛΑΣΣΕΣ ΚΕΡΑΜΩΤΗΣ-ΕΥΡΥΤΕΡΗ ΠΕΡΙΟΧΗ ΚΑΙ ΠΑΡΑΚΤΙΑ ΖΩΝΗ
- GR1210001 ΟΡΟΣ ΒΕΡΜΙΟ
- GR1210002 ΣΤΕΝΑ ΑΛΙΑΚΜΟΝΑ
- GR1220001 ΛΙΜΝΕΣ ΒΟΛΒΗ & ΛΑΓΚΑΔΑ-ΕΥΡΥΤΕΡΗ ΠΕΡΙΟΧΗ
- GR1220002 ΔΕΛΤΑ ΑΞΙΟΥ-ΛΟΥΔΙΑ-ΑΛΙΑΚΜΟΝΑ-ΕΥΡΥΤΕΡΗ ΠΕΡΙΟΧΗ-ΑΧΙΟΥΠΟΛΗ
- GR1220003 ΣΤΕΝΑ ΡΕΝΤΙΝΑΣ - ΕΥΡΥΤΕΡΗ ΠΕΡΙΟΧΗ
- GR1220005 ΛΙΝΟΘΑΛΑΣΣΑ ΑΓΓΕΛΟΧΩΡΙΟΥ
- GR1220012 ΛΙΜΝΟΘΑΛΑΣΣΑ ΕΠΑΝΩΜΗΣ ΚΑΙ ΘΑΛΑΣΣΙΑ ΠΑΡΑΚΤΙΑ ΖΩΝΗ
- GR1230001 ΛΙΜΝΗ ΠΙΚΡΟΛΙΜΝΗ
- GR1230002 ΥΔΡΟΧΑΡΕΣ ΔΑΣΟΣ ΜΟΥΡΙΩΝ
- GR1240001 ΚΟΡΥΦΕΣ ΟΡΟΥΣ ΒΟΡΑ
- GR1240002 ΟΡΗ ΤΖΕΝΑ
- GR1240003 ΟΡΟΣ ΠΑΪΚΟ
- GR1240004 ΛΙΜΝΗ ΑΓΡΑ
- GR1240005 ΣΤΕΝΑ ΑΨΑΛΟΥ - ΜΟΓΛΕΝΙΤΣΑΣ
- GR1250001 ΟΡΟΣ ΟΛΥΜΠΟΣ
- GR1250002 ΠΙΕΡΙΑ ΟΡΗ
- GR1250003 ΟΡΟΣ ΤΙΤΑΡΟΣ
- GR1250004 ΑΛΥΚΗ ΚΙΤΡΟΥΣ - ΕΥΡΥΤΕΡΗ ΠΕΡΙΟΧΗ

GR1260001 ΛΙΜΝΗ ΚΕΡΚΙΝΗ - ΚΡΟΥΣΙΑ - ΚΟΥΦΕΣ ΟΡΟΥΣ ΜΠΕΛΕΣ,
ΑΓΓΙΣΤΡΟ-ΧΑΡΩΠΟ

GR1260002 ΕΚΒΟΛΕΣ ΠΟΤΑΜΟΥ ΣΤΡΥΜΟΝΑ

GR1260003 ΑΪ ΓΙΑΝΝΗΣ-ΕΠΤΑΜΥΛΟΙ

GR1260004 ΚΟΥΦΕΣ ΟΡΟΥΣ ΜΕΝΟΙΚΙΟΝ- ΟΡΟΣ ΚΟΥΣΚΟΥΡΑΣ-ΥΨΩΜΑ

GR1260005 ΚΟΥΦΕΣ ΟΡΟΥΣ ΟΡΒΙΛΟΣ

GR1260007 ΟΡΗ ΒΡΟΝΤΟΥΣ - ΛΑΪΛΙΑΣ-ΕΠΙΜΗΚΕΣ

GR1270001 ΟΡΟΣ ΧΟΛΟΜΟΝΤΑΣ

GR1270002 ΟΡΟΣ ΙΤΑΜΟΣ ΣΙΘΩΝΙΑ

GR1270003 ΧΕΡΣΟΝΗΣΟΣ ΑΘΩΣ

GR1270004 ΛΙΜΝΟΘΑΛΛΑΣΑ ΑΓΙΟΥ ΜΑΜΑ

GR1270005 ΟΡΟΣ ΣΤΡΑΤΟΝΙΚΟ-ΚΟΥΦΗ ΣΚΑΜΝΙ

GR1270007 ΑΚΡΩΤΗΡΙΟ ΕΛΙΑ - ΑΚΡΩΤΗΡΙΟ ΚΑΣΤΡΟ-ΕΚΒΟΛΗ ΡΑΓΟΥΛΑ

GR1270008 ΠΑΛΙΟΥΡΙ-ΑΚΡΟΤΗΡΙ

GR1270009 ΠΛΑΤΑΝΙΤΣΙ - ΣΥΚΙΑ: ΑΚΡ. ΡΗΓΑΣ-ΑΚΡ. ΑΔΟΛΟ

GR1270010 ΑΚΡΩΤΗΡΙΟ ΠΥΡΓΟΣ - ΟΡΟΣ ΚΥΨΑΣ-ΜΑΛΑΜΟ

GR1310001 ΒΑΣΙΛΙΤΣΑ

GR1310003 ΕΘΝΙΚΟΣ ΔΡΥΜΟΣ ΠΙΝΔΟΥ (ΒΑΛΙΑ ΚΑΛΝΤΑ) - ΕΥΡΥΤΕΡΗ
ΠΕΡΙΟΧΗ

GR1320001 ΛΙΜΝΗ ΚΑΣΤΟΡΙΑΣ

GR1320002 ΚΟΥΦΕΣ ΟΡΟΥΣ ΓΡΑΜΜΟΣ

GR1330001 ΟΡΟΣ ΒΟΥΡΙΝΟ (ΚΟΥΦΗ ΑΣΠΡΟΒΟΥΝΙ)

GR1340001 ΕΘΝΙΚΟΣ ΔΡΥΜΟΣ ΠΡΕΣΠΩΝ

GR1340003 ΟΡΗ ΒΑΡΝΟΥΝΤΑ

GR1340004 ΛΙΜΝΕΣ ΒΕΓΟΡΙΤΙΔΑ - ΠΕΤΡΩΝ

GR1340005 ΛΙΜΝΕΣ ΧΕΙΜΑΔΙΤΙΔΑ - ΖΑΖΑΡΗ

GR1340006 ΟΡΟΣ ΒΕΡΝΟΝ - ΚΟΥΦΗ ΒΙΤΣΙ

GR1410001 ΠΕΡΙΟΧΗ ΛΙΜΝΗΣ ΤΑΥΡΩΠΟΥ

GR1410002 ΑΓΡΑΦΑ

GR1420001 ΚΑΤΩ ΟΛΥΜΠΟΣ - ΚΑΛΛΙΠΕΥΚΗ

GR1420003 ΑΙΣΘΗΤΙΚΟ ΔΑΣΟΣ ΟΣΣΑΣ

GR1420004 ΚΑΡΛΑ - ΜΑΥΡΟΒΟΥΝΙ - ΚΕΦΑΛΟΒΡΥΣΟ ΒΕΛΕΣΤΙΝΟΥ-ΝΕΟΧΩΡΙ

GR1420005 ΑΙΣΘΗΤΙΚΟ ΔΑΣΟΣ ΚΟΙΛΑΔΑΣ ΤΕΜΠΩΝ

GR1420010 ΣΤΕΝΑ ΚΑΛΑΜΑΚΙΟΥ

GR1430001 ΟΡΟΣ ΠΗΛΙΟ ΘΑΛΑΣΣΙΑ ΖΩΝΗ

GR1430002 ΚΟΥΡΙ ΑΛΜΥΡΟΥ-ΑΓΙΟΣ ΣΕΡΑΦΕΙΜ

GR1430003 ΣΚΙΑΘΟΣ: ΚΟΥΚΟΥΝΑΡΙΕΣ ΚΑΙ ΕΥΡΥΤΕΡΗ ΘΑΛΑΣΣΙΑ ΠΕΡΙΟΧΗ

GR1430004 ΕΘΝΙΚΟ ΘΑΛΑΣΣΙΟ ΠΑΡΚΟ ΑΛΟΝΝΗΣΟΥ - ΒΟΡΕΙΩΝ ΣΠΟΡΑΔΩΝ,
ΑΝΑΤΟΛΙΚΗ ΣΚΟΠΕΛΟΣ

GR1440001 ΑΣΠΡΟΠΟΤΑΜΟΣ

GR1440002 ΚΕΡΚΕΤΙΟ ΟΡΟΣ (ΚΟΖΙΑΚΑΣ)

GR1440003 ΑΝΤΙΧΑΣΙΑ ΟΡΗ - ΜΕΤΕΩΡΑ

- GR2110001 ΑΜΒΡΑΚΙΚΟΣ ΚΟΛΠΟΣ, ΔΕΛΤΑ ΛΟΥΡΟΥ & ΑΡΑΧΘΟΥ (ΠΕΤΡΑ ΜΥΤΙΚΑΣ, ΕΥΡΥΤΕΡΗ ΠΕΡΙΟΧΗ)
- GR2110002 ΟΡΗ ΑΘΑΜΑΝΩΝ (ΝΕΡΑΙΔΑ)
- GR2120001 ΕΚΒΟΛΕΣ (ΔΕΛΤΑ) ΚΑΛΑΜΑ
- GR2120002 ΕΛΟΣ ΚΑΛΟΔΙΚΙ
- GR2120003 ΛΙΜΝΗ ΛΙΜΝΟΠΟΥΛΑ
- GR2120004 ΣΤΕΝΑ ΚΑΛΑΜΑ
- GR2130001 ΕΘΝΙΚΟΣ ΔΡΥΜΟΣ ΒΙΚΟΥ ΑΩΟΥ
- GR2130002 ΚΟΡΥΦΕΣ ΟΡΟΥΣ ΣΜΟΛΙΚΑΣ
- GR2130004 ΚΕΝΤΡΙΚΟ ΤΜΗΜΑ ΖΑΓΟΡΙΟΥ
- GR2130005 ΛΙΜΝΗ ΙΩΑΝΝΙΝΩΝ
- GR2130006 ΠΕΡΙΟΧΗ ΜΕΤΣΟΒΟΥ (ΑΝΗΛΙΟ - ΚΑΤΑΡΑ)
- GR2130007 ΟΡΟΣ ΛΑΚΜΟΣ (ΠΕΡΙΣΤΕΡΙ)
- GR2130008 ΟΡΟΣ ΜΙΤΣΙΚΕΛΙ
- GR2140001 ΕΚΒΟΛΕΣ ΑΧΕΡΟΝΤΑ (ΑΠΟ ΓΛΩΣΣΑ ΕΩΣ ΑΛΟΝΑΚΙ) ΚΑΙ ΣΤΕΝΑ ΑΧΕΡΟΝΤΑ
- GR2140003 ΠΑΡΑΚΤΙΑ ΘΑΛΑΣΣΙΑ ΖΩΝΗ ΑΠΟ ΠΑΡΓΑ ΕΩΣ ΑΚΡΩΤΗΡΙΟ ΑΓΙΟΣ ΘΩΜΑΣ (ΠΡΕΒΕΖΑ), ΑΚΡ. ΚΕΛΑΔΙΟ - ΑΓ.ΘΩΜΑΣ
- GR2210001 ΔΥΤΙΚΕΣ ΚΑΙ ΒΟΡΕΙΟΑΝΑΤΟΛΙΚΕΣ ΑΚΤΕΣ ΖΑΚΥΝΘΟΥ
- GR2210002 ΚΟΛΠΟΣ ΛΑΓΑΝΑ ΖΑΚΥΝΘΟΥ (ΑΚΡ. ΓΕΡΑΚΙ-ΚΕΡΙ) ΚΑΙ ΝΗΣΙΔΕΣ ΜΑΡΑΘΩΝΗΣΙ & ΠΕΛΟΥΖΟ
- GR2210003 ΝΗΣΟΙ ΣΤΡΟΦΑΔΕΣ
- GR2220001 ΚΑΛΟΝ ΟΡΟΣ ΚΕΦΑΛΛΗΝΙΑΣ
- GR2220002 ΕΘΝΙΚΟΣ ΔΡΥΜΟΣ ΑΙΝΟΥ
- GR2220003 ΕΣΩΤΕΡΙΚΟ ΑΡΧΙΠΕΛΑΓΟΣ ΙΟΝΙΟΥ (ΜΕΓΑΝΗΣΙ, ΑΡΚΟΥΔΙ, ΑΤΟΚΟΣ, ΒΡΩΜΟΝΑΣ)
- GR2220004 ΠΑΡΑΚΤΙΑ ΘΑΛΑΣΣΙΑ ΖΩΝΗ ΑΠΟ ΑΡΓΟΣΤΟΛΙ ΕΩΣ ΒΛΑΧΑΤΑ (ΚΕΦΑΛΛΗΝΙΑ) ΚΑΙ ΟΡΜΟΣ ΜΟΥΝΤΑ
- GR2220005 ΔΥΤΙΚΕΣ ΑΚΤΕΣ ΚΕΦΑΛΛΗΝΙΑΣ - ΣΤΕΝΟ ΚΕΦΑΛΛΗΝΙΑΣ ΙΘΑΚΗΣ - ΒΟΡΕΙΑ ΙΘΑΚΗ (ΑΚΡΟΤΗΡΙΟ ΓΕΡΟ ΓΚΟΜΠΟΣ - ΔΡΑΚΟΥ ΠΗΔΙΜΑ - ΚΕΝΤΡΙ - ΑΓ. ΙΩΑΝΝΗΣ)
- GR2230001 ΛΙΜΝΟΘΑΛΑΣΣΑ ΑΝΤΙΝΙΟΤΗ (ΚΕΡΚΥΡΑ)
- GR2230002 ΛΙΜΝΟΘΑΛΑΣΣΑ ΚΟΡΙΣΣΙΩΝ (ΚΕΡΚΥΡΑ)
- GR2230003 ΑΛΥΚΗ ΛΕΥΚΙΜΗΣ (ΚΕΡΚΥΡΑ)
- GR2230004 ΝΗΣΟΙ ΠΑΞΟΙ & ΑΝΤΙΠΑΞΟΙ
- GR2230005 ΠΑΡΑΚΤΙΑ ΘΑΛΑΣΣΙΑ ΖΩΝΗ ΑΠΟ ΚΑΝΟΝΙ ΕΩΣ ΜΕΣΟΓΓΙ (ΚΕΡΚΥΡΑ)
- GR2240001 ΛΙΜΝΟΘΑΛΑΣΣΕΣ ΣΤΕΝΩΝ ΛΕΥΚΑΔΑΣ (ΠΑΛΙΟΝΗΣ-ΑΥΛΙΜΩΝ) & ΑΛΥΚΕΣ ΛΕΥΚΑΔΑΣ
- GR2240002 ΠΕΡΙΟΧΗ ΧΟΡΤΑΤΩΝ (ΛΕΥΚΑΔΑ)
- GR2310001 ΔΕΛΤΑ ΑΧΕΛΟΟΥ, ΛΙΜΝΟΘΑΛΑΣΣΑ ΜΕΣΟΛΟΓΓΙΟΥ-ΑΙΤΟΛΙΚΟΥ, ΕΚΒΟΛΕΣ ΕΥΗΝΟΥ, ΝΗΣΟΙ ΕΧΙΝΑΔΕΣ, ΝΙΣΟΣ ΠΕΤΑΛΑΣ

GR2310004 ΟΡΟΣ ΠΑΝΑΙΤΩΛΙΚΟ
GR2310005 ΟΡΟΣ ΒΑΡΑΣΟΒΑ
GR2310006 ΛΙΜΝΕΣ ΒΟΥΛΚΑΡΙΑ & ΣΑΛΤΙΝΗ
GR2310007 ΛΙΜΝΗ ΑΜΒΡΑΚΙΑ
GR2310008 ΛΙΜΝΗ ΟΖΕΡΟΣ
GR2310009 ΛΙΜΝΕΣ ΤΡΙΧΩΝΙΔΑ & ΛΥΣΙΜΑΧΕΙΑ
GR2310010 ΟΡΟΣ ΑΡΑΚΥΝΘΟΣ ΚΑΙ ΣΤΕΝΑ ΚΛΕΙΣΟΥΡΑΣ
GR2320001 ΛΙΜΝΟΘΑΛΑΣΣΑ ΚΑΛΟΓΡΙΑΣ, ΔΑΣΟΣ ΣΤΡΟΦΥΛΙΑΣ ΚΑΙ ΕΛΟΣ
ΛΑΜΙΑΣ, ΑΡΑΞΟΣ
GR2320002 ΟΡΟΣ ΧΕΛΜΟΣ & ΥΔΑΤΑ ΣΤΥΓΟΣ
GR2320003 ΦΑΡΑΓΓΙ ΒΟΥΡΑΪΚΟΥ
GR2320004 ΑΙΣΘΗΤΙΚΟ ΔΑΣΟΣ ΚΑΛΑΒΡΥΤΩΝ
GR2320005 ΟΡΗ ΜΑΡΠΑΣ ΚΑΙ ΚΛΟΚΟΣ, ΦΑΡΑΓΓΙ ΣΕΛΙΝΟΥΝΤΑ
GR2320006 ΑΛΥΚΗ ΑΙΓΙΟΥ
GR2320007 ΟΡΟΣ ΠΑΝΑΧΑΪΚΟ
GR2320008 ΟΡΟΣ ΕΡΥΜΑΝΘΟΣ
GR2320009 ΣΠΗΛΑΙΟ ΚΑΣΤΡΙΟΝ
GR2330002 ΟΡΟΠΕΔΙΟ ΦΟΛΟΗΣ
GR2330003 ΕΚΒΟΛΕΣ (ΔΕΛΤΑ) ΠΗΝΕΙΟΥ
GR2330004 ΟΛΥΜΠΙΑ
GR2330005 ΘΙΝΕΣ & ΠΑΡΑΛΙΑΚΟ ΔΑΣΟΣ ΖΑΧΑΡΟΣ, ΛΙΜΝΗ ΚΑΪΑΦΑ,
ΣΤΡΟΦΥΛΙΑ, ΚΑΚΟΒΑΤΟΣ
GR2330006 ΛΙΜΝΟΘΑΛΑΣΣΑ ΚΟΤΥΧΙ, ΒΡΙΝΙΑ
GR2330007 ΠΑΡΑΚΤΙΑ ΘΑΛΑΣΣΙΑ ΖΩΝΗ ΑΠΟ ΑΚΡ. ΚΥΛΛΗΝΗ ΕΩΣ ΤΟΥΜΠΙ -
ΚΑΛΟΓΡΙΑ
GR2330008 ΘΑΛΑΣΣΙΑ ΠΕΡΙΟΧΗ ΚΟΛΠΟΥ ΚΥΠΑΡΙΣΣΙΑΣ, ΑΚΡ. ΚΑΤΑΚΟΛΟ -
ΚΥΠΑΡΙΣΣΙΑ
GR2410001 ΛΙΜΝΕΣ ΥΛΙΚΗ ΚΑΙ ΠΑΡΑΛΙΜΝΗ - ΣΥΣΤΗΜΑ ΒΟΙΩΤΙΚΟΥ
ΚΗΦΙΣΣΟΥ
GR2420001 ΟΡΟΣ ΟΧΗ - ΚΑΜΠΟΣ ΚΑΡΥΣΤΟΥ - ΠΟΤΑΜΙ - ΑΚΡΩΤΗΡΙΟ
ΚΑΦΗΡΕΥΣ - ΠΑΡΑΚΤΙΑ ΘΑΛΑΣΣΙΑ ΖΩΝΗ
GR2420002 ΔΙΡΦΗ: ΔΑΣΟΣ ΣΤΕΝΗΣ - ΔΕΛΦΟΙ
GR2420004 ΜΕΓΑΛΟ & ΜΙΚΡΟ ΛΙΒΑΡΙ - ΔΕΛΤΑ ΞΙΡΙΑ - ΥΔΡΟΧΑΡΕΣ ΔΑΣΟΣ
ΑΓΙΟΥ ΝΙΚΟΛΑΟΥ - ΠΑΡΑΚΤΙΑ ΘΑΛΑΣΣΙΑ ΖΩΝΗ
GR2420006 ΣΚΥΡΟΣ: ΟΡΟΣ ΚΟΧΥΛΑΣ
GR2430001 ΟΡΟΣ ΤΥΜΦΡΗΣΤΟΣ (ΒΕΛΟΥΧΙ)
GR2440002 ΚΟΙΛΑΔΑ & ΕΚΒΟΛΕΣ ΣΠΕΡΧΕΙΟΥ - ΜΑΛΙΑΚΟΣ ΚΟΛΠΟΣ
GR2440003 ΦΑΡΑΓΓΙ ΓΟΡΓΟΠΟΤΑΜΟΥ
GR2440004 ΕΘΝΙΚΟΣ ΔΡΥΜΟΣ ΟΙΤΗΣ
GR2440006 ΟΡΟΣ ΚΑΛΛΙΔΡΟΜΟ
GR2450001 ΟΡΗ ΒΑΡΔΟΥΣΙΑ
GR2450002 ΟΡΟΣ ΓΚΙΩΝΑ

GR2450004 ΠΑΡΑΛΙΑΚΗ ΖΩΝΗ ΑΠΟ ΝΑΥΠΑΚΤΟ ΕΩΣ ΙΤΕΑ
 GR2450005 ΝΟΤΙΟΑΝΑΤΟΛΙΚΟΣ ΠΑΡΑΝΑΣΣΟΣ - ΕΘΝΙΚΟΣ ΔΡΥΜΟΣ
 ΠΑΡΑΝΑΣΣΟΥ - ΔΑΣΟΣ ΤΙΘΩΡΕΑΣ
 GR2510003 ΑΚΡΟΝΑΥΠΛΙΑ & ΠΑΛΑΜΙΔΙ
 GR2520001 ΟΡΟΣ ΜΑΙΝΑΛΟ
 GR2520002 ΛΙΜΝΗ ΤΑΚΑ
 GR2520003 ΛΙΜΝΟΘΑΛΑΣΣΑ ΜΟΥΣΤΟΥ
 GR2520005 ΜΟΝΗ ΕΛΟΝΑΣ & ΧΑΡΑΔΡΑ ΛΕΩΝΙΔΙΟΥ
 GR2520006 ΟΡΟΣ ΠΑΡΝΩΝΑΣ (ΚΑΙ ΠΕΡΙΟΧΗ ΜΑΛΕΒΗΣ)
 GR2530001 ΚΟΡΥΦΕΣ ΟΡΟΥΣ ΚΥΛΛΙΝΗ (ΖΙΡΕΙΑ) & ΧΑΡΑΔΡΑ
 ΦΛΑΜΠΟΥΡΤΙΣΑ
 GR2530002 ΛΙΜΝΗ ΣΤΥΜΦΑΛΙΑ
 GR2530003 ΑΚΡΟΚΟΡΙΝΘΟΣ
 GR2530004 ΟΡΟΣ ΟΛΙΓΥΡΤΟΣ
 GR2530005 ΟΡΗ ΓΕΡΑΝΙΑ
 GR2540001 ΟΡΗ ΓΙΔΟΒΟΥΝΙ, ΧΙΟΝΟΒΟΥΝΙ, ΓΑΪΔΟΡΟΒΟΥΝΙ, ΚΟΡΑΚΙΑ,
 ΚΑΛΟΓΕΡΟΒΟΥΝΙ, ΚΟΥΛΟΧΕΡΑ & ΠΕΡΙΟΧΗ ΜΟΝΕΜΒΑΣΙΑΣ
 GR2540002 ΠΕΡΙΟΧΗ ΝΕΑΠΟΛΗΣ (ΒΟΙΩΝ) ΚΑΙ ΝΗΣΟΣ ΕΛΑΦΟΝΗΣΟΣ
 GR2540003 ΕΚΒΟΛΕΣ ΕΥΡΩΤΑ
 GR2540005 ΛΑΓΚΑΔΑ ΤΡΥΠΗΣ
 GR2550001 ΦΑΡΑΓΓΙ ΝΕΔΩΝΑ (ΠΕΤΑΛΟΝ - ΧΑΝΙ)
 GR2550003 ΝΗΣΟΙ ΣΑΠΙΕΝΤΖΑ & ΣΧΙΖΑ, ΑΚΡΩΤΗΡΙΟ ΑΚΡΙΤΑΣ
 GR2550004 ΛΙΜΝΟΘΑΛΑΣΣΑ ΠΥΛΟΥ (ΔΙΒΑΡΙ) ΚΑΙ ΝΗΣΟΣ ΣΦΑΚΤΗΡΙΑ, ΑΓΙΟΣ
 ΔΗΜΗΤΡΙΟΣ
 GR2550005 ΘΙΝΕΣ ΚΥΠΑΡΙΣΣΙΑΣ (ΝΕΟΧΩΡΙ - ΚΥΠΑΡΙΣΣΙΑ)
 GR2550006 ΟΡΟΣ ΤΑΪΓΕΤΟΣ
 GR2550007 ΘΑΛΑΣΣΙΑ ΠΕΡΙΟΧΗ ΣΤΕΝΟΥ ΜΕΘΩΝΗΣ
 GR3000001 ΟΡΟΣ ΠΑΡΝΗΘΑ
 GR3000003 ΕΘΝΙΚΟ ΠΑΡΚΟ ΣΧΙΝΙΑ-ΜΑΡΑΘΩΝΑ
 GR3000004 ΒΡΑΒΡΩΝΑ - ΠΑΡΑΚΤΙΑ ΘΑΛΑΣΣΙΑ ΖΩΝΗ
 GR3000005 ΣΟΥΝΙΟ - ΝΗΣΙΔΑ ΠΑΤΡΟΚΛΟΥ ΚΑΙ ΠΑΡΑΚΤΙΑ ΘΑΛΑΣΣΙΑ ΖΩΝΗ
 GR3000006 ΥΜΗΤΤΟΣ - ΑΙΣΘΗΤΙΚΟ ΔΑΣΟΣ ΚΑΙΣΑΡΙΑΝΗΣ - ΛΙΜΝΗ
 ΒΟΥΛΙΑΓΜΕΝΗΣ
 GR3000008 ΑΝΤΙΚΥΘΗΡΑ- ΠΡΑΣΣΟΝΗΣΙ & ΛΑΓΟΥΒΑΡΔΟ
 GR3000010 ΝΗΣΙΔΕΣ ΚΥΘΗΡΩΝ: ΠΡΑΣΣΟΝΗΣΙ, ΔΡΑΓΟΝΕΡΑ,
 ΑΝΤΙΔΡΑΓΟΝΕΡΑ
 GR4110001 ΛΙΜΝΟΣ: ΧΟΡΤΑΡΟΛΙΜΝΗ- ΛΙΜΝΗ ΑΛΥΚΗ ΚΑΙ ΘΑΛΑΣΣΙΑ
 ΠΕΡΙΟΧΗ
 GR4110002 ΑΓΙΟΣ ΕΥΣΤΡΑΤΙΟΣ ΚΑΙ ΠΑΡΑΚΤΙΑ ΘΑΛΑΣΣΙΑ ΖΩΝΗ
 GR4110003 ΛΕΣΒΟΣ: ΔΥΤΙΚΗ ΧΕΡΣΟΝΗΣΟΣ- ΑΠΟΛΙΘΩΜΕΝΟ ΔΑΣΟΣ
 GR4110004 ΛΕΣΒΟΣ: ΚΟΛΠΟΣ ΚΑΛΛΟΝΗΣ ΚΑΙ ΧΕΡΣΑΙΑ ΠΑΡΑΚΤΙΑ ΖΩΝΗ
 GR4110005 ΛΕΣΒΟΣ: ΚΟΛΠΟΣ ΓΕΡΑΣ, ΕΛΟΣ ΝΤΙΡΙ & ΟΡΟΣ ΟΛΥΜΠΟΣ

- GR4120001 ΣΑΜΟΣ: ΠΑΡΑΛΙΑ ΑΛΥΚΗ
- GR4120002 ΣΑΜΟΣ: ΟΡΟΣ ΑΜΠΕΛΟΣ (ΚΑΡΒΟΥΝΗΣ)
- GR4120003 ΣΑΜΟΣ: ΟΡΟΣ ΚΕΡΚΕΤΕΥΣ - ΜΙΚΡΟ & ΜΕΓΑΛΟ ΣΕΙΤΑΝΙ - ΔΑΣΟΣ ΚΑΣΤΑΝΙΑΣ & ΛΕΚΚΑΣ, ΑΚΡ. ΚΑΤΑΒΑΣΗΣ - ΛΙΜΕΝΑΣ
- GR4120004 ΙΚΑΡΙΑ - ΦΟΥΡΝΟΙ ΚΑΙ ΠΑΡΑΚΤΙΑ ΖΩΝΗ
- GR4130001 ΒΟΡΕΙΑ ΧΙΟΣ & ΝΗΣΟΙ ΟΙΝΟΥΣΕΣ ΚΑΙ ΠΑΡΑΚΤΙΑ ΘΑΛΑΣΣΙΑ ΖΩΝΗ
- GR4210001 ΚΑΣΟΣ & ΚΑΣΟΝΗΣΙΑ - ΕΥΡΥΤΕΡΗ ΘΑΛΑΣΣΙΑ ΠΕΡΙΟΧΗ
- GR4210002 ΚΕΝΤΡΙΚΗ ΚΑΡΠΑΘΟΣ: ΚΑΛΗ ΛΙΜΝΗ - ΛΑΣΘΟΣ - ΚΥΡΑ ΠΑΝΑΓΙΑ ΚΑΙ ΠΑΡΑΚΤΙΑ ΘΑΛΑΣΣΙΑ ΖΩΝΗ
- GR4210003 ΒΟΡΕΙΑ ΚΑΡΠΑΘΟΣ ΚΑΙ ΣΑΡΕΙΑ ΚΑΙ ΠΑΡΑΚΤΙΑ ΘΑΛΑΣΣΙΑ ΖΩΝΗ
- GR4210004 ΚΑΣΤΕΛΛΟΡΙΖΟ ΚΑΙ ΝΗΣΙΔΕΣ ΡΩ ΚΑΙ ΣΤΡΟΓΓΥΛΗ ΚΑΙ ΠΑΡΑΚΤΙΑ ΘΑΛΑΣΣΙΑ ΖΩΝΗ
- GR4210005 ΡΟΔΟΣ: ΑΚΡΑΜΥΤΗΣ, ΑΡΜΕΝΗΣΤΗΣ, ΑΤΤΑΒΥΡΟΣ ΚΑΙ ΘΑΛΑΣΣΙΑ ΖΩΝΗ (ΚΑΡΑΒΟΛΑ - ΟΡΜΟΣ ΓΛΥΦΑΔΑ)
- GR4210006 ΡΟΔΟΣ: ΠΡΟΦΗΤΗΣ ΗΛΙΑΣ - ΕΠΤΑ ΠΗΓΕΣ - ΠΕΤΑΛΟΥΔΕΣ
- GR4210007 ΝΟΤΙΑ ΝΙΣΥΡΟΣ ΚΑΙ ΣΤΡΟΓΓΥΛΗ ΚΑΙ ΠΑΡΑΚΤΙΑ ΘΑΛΑΣΣΙΑ ΖΩΝΗ
- GR4210008 ΚΩΣ: ΑΚΡΩΤΗΡΙΟ ΛΟΥΡΟΣ - ΛΙΜΝΗ ΨΑΛΙΔΙ - ΟΡΟΣ ΔΙΚΑΙΟΣ - ΑΛΥΚΗ - ΠΑΡΑΚΤΙΑ ΘΑΛΑΣΣΙΑ ΖΩΝΗ
- GR4210009 ΑΣΤΥΠΑΛΛΙΑ: ΑΝΑΤΟΛΙΚΟ ΤΜΗΜΑ, ΓΥΡΟ ΝΗΣΙΔΕΣ ΚΑΙ ΟΦΙΔΟΥΣΑ ΚΑΙ ΘΑΛΑΣΣΙΑ ΖΩΝΗ (ΑΚΡ. ΛΑΝΤΡΑ - ΑΚΡ. ΒΡΥΣΗ)
- GR4210010 ΑΡΚΟΙ, ΛΕΙΨΟΙ, ΑΓΑΘΟΝΗΣΙ ΚΑΙ ΒΡΑΧΟΝΗΣΙΔΕΣ
- GR4210011 ΒΡΑΧΟΝΗΣΙΑ ΝΟΤΙΟΥ ΑΙΓΟΥ: ΒΕΛΟΠΟΥΛΑ, ΦΑΛΚΟΝΕΡΑ, ΑΝΑΝΕΣ, ΧΡΙΣΤΙΑΝΑ, ΠΑΧΕΙΑ, ΦΤΕΝΟ, ΜΑΚΡΑ, ΑΣΤΑΚΙΔΟΝΗΣΙΑ, ΣΥΡΝΑ - ΓΥΡΩ ΝΗΣΙΑ ΚΑΙ ΘΑΛΑΣΣΙΑ ΖΩΝΗ
- GR4220001 ΑΝΔΡΟΣ: ΟΡΜΟΣ ΒΙΤΑΛΙ & ΚΕΝΤΡΙΚΟΣ ΟΡΕΙΝΟΣ ΟΓΚΟΣ
- GR4220002 ΑΝΑΦΗ: ΧΕΡΣΟΝΗΣΟΣ ΚΑΛΑΜΟΣ - ΡΟΥΚΟΥΝΑΣ
- GR4220003 ΣΑΝΤΟΡΙΝΗ: ΝΕΑ & ΠΑΛΙΑ ΚΑΜΜΕΝΗ - ΠΡΟΦΗΤΗΣ ΗΛΙΑΣ
- GR4220004 ΦΟΛΕΓΑΝΔΡΟΣ ΑΝΑΤΟΛΙΚΗ ΜΕΧΡΙ ΔΥΤΙΚΗ ΣΙΚΙΝΟ ΚΑΙ ΘΑΛΑΣΣΙΑ ΖΩΝΗ
- GR4220005 ΠΑΡΑΚΤΙΑ ΖΩΝΗ ΔΥΤΙΚΗΣ ΜΥΛΟΥ
- GR4220006 ΝΗΣΟΣ ΠΟΛΥΑΙΓΟΣ-ΚΙΜΩΛΟΣ
- GR4220007 ΝΗΣΟΣ ΑΝΤΙΜΗΛΟΣ - ΘΑΛΑΣΣΙΑ ΠΑΡΑΚΤΙΑ ΖΩΝΗ
- GR4220008 ΣΙΦΝΟΣ: ΠΡΟΦΗΤΗΣ ΗΛΙΑΣ ΜΕΧΡΙ ΔΥΤΙΚΕΣ ΑΚΤΕΣ ΚΑΙ ΘΑΛΑΣΣΙΑ ΠΕΡΙΟΧΗ
- GR4220009 ΝΟΤΙΑ ΣΕΡΙΦΟΣ
- GR4220010 ΒΟΡΕΙΟΔΥΤΙΚΗ ΚΥΘΝΟΣ: ΟΡΟΣ ΑΘΕΡΑΣ & ΑΚΡΩΤΗΡΙΟ ΚΕΦΑΛΟΣ ΚΑΙ ΠΑΡΑΚΤΙΑ ΖΩΝΗ
- GR4220011 ΑΝΑΤΟΛΙΚΗ ΚΕΑ
- GR4220012 ΒΟΡΕΙΑ ΑΜΟΡΓΟΣ ΚΑΙ ΚΥΝΑΡΟΣ, ΛΕΒΙΘΑ, ΜΑΥΡΙΑ, ΓΛΑΡΟΣ ΚΑΙ ΘΑΛΑΣΣΙΑ ΖΩΝΗ

- GR4220013 ΜΙΚΡΕΣ ΚΥΚΛΑΔΕΣ: ΑΠΟ ΚΕΡΟ ΜΕΧΡΙ ΗΡΑΚΛΕΙΑ, ΣΧΙΝΟΥΣΑ, ΚΟΥΦΟΝΗΣΙΑ, ΚΕΡΟΣ, ΑΝΤΙΚΕΡΙ ΚΑΙ ΘΑΛΑΣΣΙΑ ΖΩΝΗ
- GR4220014 ΚΕΝΤΡΙΚΗ ΚΑΙ ΝΟΤΙΑ ΝΑΞΟΣ: ΖΕΥΣ & ΒΙΓΛΑ ΕΩΣ ΜΑΥΡΟΒΟΥΝΙ ΚΑΙ ΘΑΛΑΣΣΙΑ ΖΩΝΗ (ΟΡΜΟΣ ΚΑΡΑΔΕΣ - ΟΡΜΟΣ ΜΟΥΤΣΟΥΝΑΣ)
- GR4220016 ΝΗΣΟΣ ΠΑΡΟΣ: ΠΕΤΑΛΟΥΔΕΣ
- GR4220017 ΝΗΣΟΣ ΔΕΣΠΟΤΙΚΟ ΚΑΙ ΣΤΡΟΓΓΥΛΟ ΚΑΙ ΘΑΛΑΣΣΙΑ ΖΩΝΗ
- GR4220018 ΣΥΡΟΣ: ΟΡΟΣ ΣΥΡΙΓΓΑΣ ΕΩΣ ΠΑΡΑΛΙΑ
- GR4220019 ΤΗΝΟΣ: ΜΥΡΣΙΝΗ - ΑΚΡΩΤΗΡΙΟ ΛΙΒΑΔΑ
- GR4220020 ΝΗΣΟΣ ΜΗΛΟΣ: ΠΡΟΦΗΤΗΣ ΗΛΙΑΣ - ΕΥΡΥΤΕΡΗ ΠΕΡΙΟΧΗ
- GR4310002 ΓΙΟΥΧΤΑΣ: ΦΑΡΑΓΓΙ ΑΓΙΑΣ ΕΙΡΗΝΗΣ
- GR4310003 ΝΗΣΟΣ ΔΙΑ
- GR4310004 ΔΥΤΙΚΑ ΑΣΤΕΡΟΥΣΙΑ (ΑΠΟ ΑΓΙΟΦΑΡΑΓΓΟ ΕΩΣ ΚΟΚΚΙΝΟ ΠΥΡΓΟ)
- GR4310005 ΑΣΤΕΡΟΥΣΙΑ (ΚΟΦΙΝΑΣ)
- GR4310006 ΔΙΚΤΗ: ΟΜΑΛΟΣ ΒΙΑΝΝΟΥ (ΣΥΜΗ - ΟΜΑΛΟΣ)
- GR4320002 ΔΙΚΤΗ: ΟΡΟΠΕΔΙΟ ΛΑΣΙΘΙΟΥ, ΚΑΘΑΡΟ, ΣΕΛΕΝΑ, ΚΡΑΣΙ, ΣΕΛΕΚΑΝΟΣ, ΧΑΛΑΣΜΕΝΗ ΚΟΡΥΦΗ
- GR4320003 ΝΗΣΟΣ ΧΡΥΣΗ
- GR4320004 ΜΟΝΗ ΚΑΨΑ (ΦΑΡΑΓΓΙ ΚΑΨΑ & ΓΥΡΩ ΠΕΡΙΟΧΗ)
- GR4320005 ΟΡΟΣ ΘΡΥΠΤΗΣ & ΓΥΡΩ ΠΕΡΙΟΧΗ
- GR4320006 ΒΟΡΕΙΟΑΝΑΤΟΛΙΚΟ ΑΚΡΟ ΚΡΗΤΗΣ: ΔΙΟΝΥΣΑΔΕΣ, ΕΛΑΣΑ ΚΑΙ ΧΕΡΣΟΝΗΣΟΣ ΣΙΔΕΡΟ (ΑΚΡΑ ΜΑΥΡΟΒΟΥΝΙ - ΒΑΪ - ΑΚΡΑ ΠΛΑΚΟΣ) ΚΑΙ ΘΑΛΑΣΣΙΑ ΖΩΝΗ
- GR4320008 ΝΗΣΟΣ ΚΟΥΦΟΝΗΣΙ ΚΑΙ ΠΑΡΑΚΤΙΑ ΘΑΛΑΣΣΙΑ ΖΩΝΗ
- GR4330002 ΟΡΟΣ ΚΕΔΡΟΣ
- GR4330003 ΚΟΥΡΤΑΛΙΩΤΙΚΟ ΦΑΡΑΓΓΙ - ΜΟΝΗ ΠΡΕΒΕΛΗ - ΕΥΡΥΤΕΡΗ ΠΕΡΙΟΧΗ
- GR4330004 ΠΡΑΣΙΑΝΟ ΦΑΡΑΓΓΙ - ΠΑΤΣΟΣ - ΣΦΑΚΟΡΥΑΚΟ ΡΕΜΑ - ΠΑΡΑΛΙΑ ΡΕΘΥΜΝΟΥ ΚΑΙ ΕΚΒΟΛΗ ΓΕΡΟΠΟΤΑΜΟΥ, ΑΚΡ. ΛΙΑΝΟΣ ΚΑΒΟΣ - ΠΕΡΙΒΟΛΙΑ
- GR4330005 ΟΡΟΣ ΙΔΗ (ΒΟΡΙΖΙΑ, ΓΕΡΑΝΟΙ, ΚΑΛΗ ΜΑΔΑΡΑ)
- GR4340001 ΗΜΕΡΗ & ΑΓΡΙΑ ΓΡΑΜΒΟΥΣΑ - ΤΙΓΑΝΙ & ΦΑΛΑΣΑΡΝΑ - ΠΟΝΤΙΚΟΝΗΣΙ, ΟΡΜΟΣ ΛΙΒΑΔΙ - ΒΙΓΛΙΑ
- GR4340002 ΝΗΣΟΣ ΕΛΑΦΟΝΗΣΟΣ ΚΑΙ ΠΑΡΑΚΤΙΑ ΘΑΛΑΣΣΙΑ ΖΩΝΗ
- GR4340003 ΧΕΡΣΟΝΗΣΟΣ ΡΟΔΟΠΟΥ - ΠΑΡΑΛΙΑ ΜΑΛΕΜΕ
- GR4340004 ΕΛΟΣ - ΤΟΠΟΛΙΑ - ΣΑΣΑΛΟΣ - ΑΓΙΟΣ ΔΙΚΑΙΟΣ
- GR4340005 ΟΡΜΟΣ ΣΟΥΓΙΑΣ - ΒΑΡΔΙΑ - ΦΑΡΑΓΓΙ ΛΙΣΣΟΥ ΜΕΧΡΙ ΑΝΥΔΡΟΥΣ ΚΑΙ ΠΑΡΑΚΤΙΑ ΖΩΝΗ
- GR4340006 ΛΙΜΝΗ ΑΓΙΑΣ - ΠΛΑΤΑΝΙΑΣ - ΡΕΜΑ ΚΑΙ ΕΚΒΟΛΗ ΚΕΡΙΤΗ - ΚΟΙΛΑΔΑ ΦΑΣΑΣ
- GR4340007 ΦΑΡΑΓΓΙ ΘΕΡΙΣΣΟΥ
- GR4340008 ΛΕΥΚΑ ΟΡΗ ΚΑΙ ΠΑΡΑΚΤΙΑ ΖΩΝΗ

GR4340010 ΔΡΑΠΑΝΟ (ΒΟΡΕΙΟΑΝΑΤΟΛΙΚΕΣ ΑΚΤΕΣ) - ΠΑΡΑΛΙΑ
ΓΕΩΡΓΙΟΥΠΟΛΙΣ - ΛΙΜΝΗ ΚΟΥΡΝΑ

GR4340011 ΦΡΕ - ΤΖΙΤΖΙΦΕΣ - ΝΙΠΟΣ

GR4340012 ΑΣΦΕΝΔΟΥ - ΚΑΛΛΙΚΡΑΤΗΣ ΚΑΙ ΠΑΡΑΚΤΙΑ ΖΩΝΗ

GR4340013 ΝΗΣΟΙ ΓΑΒΔΟΣ ΚΑΙ ΓΑΒΔΟΠΟΥΛΑ

GR4340015 ΠΑΡΑΛΙΑ ΑΠΟ ΧΡΥΣΟΣΚΑΛΙΤΙΣΣΑ ΜΕΧΡΙ ΑΚΡΩΤΗΡΙΟ ΚΡΙΟΣ

• ΠΕΡΙΟΧΕΣ ΠΡΟΤΕΙΝΟΜΕΝΕΣ ΩΣ ΖΩΝΕΣ ΕΙΔΙΚΗΣ ΠΡΟΣΤΑΣΙΑΣ ΓΙΑ ΤΑ ΠΟΥΛΙΑ (ΟΔ.79/409/ΕΟΚ)

- GR1110002 ΔΑΣΟΣ ΔΑΔΙΑΣ-ΣΟΥΦΛΙ
- GR1110006 ΔΕΛΤΑ ΕΒΡΟΥ
- GR1110008 ΠΑΡΑΠΟΤΑΜΙΟ ΔΑΣΟΣ ΒΟΡΕΙΟΥ ΕΒΡΟΥ ΚΑΙ ΑΡΔΑ
- GR1110009 ΝΟΤΙΟ ΔΑΣΙΚΟ ΣΥΜΠΛΕΓΜΑ ΕΒΡΟΥ
- GR1120004 ΣΤΕΝΑ ΝΕΣΤΟΥ
- GR1130010 ΛΙΜΝΕΣ ΒΙΣΤΟΝΙΣ, ΙΣΜΑΡΙΣ-ΛΙΜΝΟΘΑΛΑΣΣΕΣ ΠΟΡΤΟ ΛΑΓΟΣ, ΑΛΥΚΗ ΠΤΕΛΕΑ, ΞΗΡΟΛΙΜΝΗ, ΚΑΡΑΤΖΑ
- GR1130011 ΚΟΙΛΑΔΑ ΦΙΛΙΟΥΡΙ
- GR1130012 ΚΟΙΛΑΔΑ ΚΟΜΨΑΤΟΥ
- GR1140007 ΠΑΡΘΕΝΟ ΔΑΣΟΣ ΚΕΝΤΡΙΚΗΣ ΡΟΔΟΠΗΣ
- GR1150001 ΔΕΛΤΑ ΝΕΣΤΟΥ ΚΑΙ ΛΙΜΝΟΘΑΛΑΣΣΕΣ ΚΕΡΑΜΟΤΗΣ ΚΑΙ ΝΗΣΟΣ ΘΑΣΟΠΟΥΛΑ
- GR1220005 ΛΙΝΟΘΑΛΛΑΣΑ ΑΓΓΕΛΟΧΩΡΙΟΥ
- GR1220009 ΛΙΜΝΕΣ ΒΟΛΒΗ ΚΑΙ ΛΑΓΚΑΔΑ ΚΑΙ ΣΤΕΝΑ ΡΕΝΤΙΝΑΣ
- GR1220010 ΔΕΛΤΑ ΑΞΙΟΥ-ΛΟΥΔΙΑ-ΑΛΙΑΚΜΟΝΑ-ΑΛΥΚΗ ΚΙΤΡΟΥΣ
- GR1220011 ΛΙΜΝΟΘΑΛΑΣΣΑ ΕΠΑΝΟΜΗΣ
- GR1230003 ΛΙΜΝΗ ΔΟΙΡΑΝΗ
- GR1230004 ΛΙΜΝΗ ΠΙΚΡΟΛΙΜΝΗ-ΞΗΛΟΚΕΡΑΤΕΑ
- GR1240001 ΚΟΥΡΥΦΕΣ ΟΡΟΥΣ ΒΟΡΑ
- GR1240002 ΟΡΗ ΤΖΕΝΑ
- GR1240006 ΛΙΜΝΗ ΚΑΙ ΦΡΑΓΜΑ ΑΓΡΑ
- GR1250001 ΟΡΟΣ ΟΛΥΜΠΟΣ
- GR1260002 ΕΚΒΟΛΕΣ ΠΟΤΑΜΟΥ ΣΤΡΥΜΟΝΑ
- GR1260008 ΤΕΧΝΗΤΗ ΛΙΜΝΗ ΚΕΡΚΙΝΗΣ - ΟΡΟΣ ΚΡΟΥΣΙΑ
- GR1260009 ΚΟΙΛΑΔΑ ΤΙΜΙΟΥ ΠΡΟΔΡΟΜΟΥ - ΜΕΝΟΙΚΙΟΝ
- GR1260010 ΟΡΟΣ ΜΠΕΛΛΕΣ
- GR1270004 ΛΙΜΝΟΘΑΛΛΑΣΑ ΑΓΙΟΥ ΜΑΜΑ
- GR1270012 ΤΑΞΙΑΡΧΗΣ - ΠΟΛΥΓΥΡΟΣ
- GR1270013 ΥΓΡΟΤΟΠΟΙ ΝΕΑΣ ΦΩΚΙΑΣ
- GR1310002 ΕΘΝΙΚΟΣ ΔΡΥΜΟΣ ΠΙΝΔΟΥ
- GR1320002 ΚΟΥΡΥΦΕΣ ΟΡΟΥΣ ΓΡΑΜΜΟΣ
- GR1320003 ΛΙΜΝΗ ΟΡΕΣΤΙΑΣ (ΚΑΣΤΟΡΙΑΣ)
- GR1340001 ΕΘΝΙΚΟΣ ΔΡΥΜΟΣ ΠΡΕΣΠΩΝ
- GR1340003 ΟΡΗ ΒΑΡΝΟΥΝΤΑ
- GR1340005 ΛΙΜΝΕΣ ΧΕΙΜΑΔΙΤΙΔΑ - ΖΑΖΑΡΗ
- GR1340007 ΛΙΜΝΗ ΠΕΤΡΩΝ
- GR1420005 ΑΙΣΘΗΤΙΚΟ ΔΑΣΟΣ ΚΟΙΛΑΔΑΣ ΤΕΜΠΩΝ
- GR1420006 ΟΡΟΣ ΜΑΥΡΟΒΟΥΝΙ
- GR1420007 ΟΡΟΣ ΟΣΣΑ

GR1420008 ΚΑΤΩ ΟΛΥΜΠΟΣ, ΟΡΟΣ ΓΟΔΑΜΑΝΙ ΚΑΙ ΚΟΙΛΑΔΑ ΡΟΔΙΑΣ
GR1420009 ΣΤΕΝΑ ΚΑΛΑΜΑΚΙΟΥ ΚΑΙ ΟΡΗ ΖΑΚΡΟΥ
GR1430005 ΝΗΣΙΑ ΚΥΡΑ ΠΑΝΑΓΙΑ, ΠΙΠΕΡΙ, ΨΑΘΟΥΡΑ ΚΑΙ ΓΥΡΩ ΝΗΣΙΔΕΣ
ΑΓΙΟΣ ΓΕΩΡΓΙΟΣ, ΝΗΣΟΙ ΑΔΕΛΦΟΙ, ΛΕΧΟΥΣΑ, ΓΑΙΔΟΥΡΟΝΗΣΙΑ
GR1440005 ΠΟΤΑΜΟΣ ΠΗΝΕΙΟΣ - ΑΝΤΙΧΑΣΙΑ ΟΡΗ
GR1440006 ΚΟΡΥΦΕΣ ΟΡΟΥΣ ΚΟΖΙΑΚΑ
GR2110004 ΑΜΒΡΑΚΙΚΟΣ ΚΟΛΠΟΣ, ΛΙΜΝΟΘΑΛΑΣΣΑ ΚΑΤΑΦΟΥΡΚΟ ΚΑΙ
ΚΟΡΑΚΟΝΗΣΙΑ
GR2110005 ΚΟΙΛΑΔΑ ΑΧΕΛΩΟΥ
GR2120005 ΥΓΡΟΤΟΠΟΣ ΕΚΒΟΛΩΝ ΚΑΛΑΜΑ ΚΑΙ ΝΗΣΟΣ ΠΡΑΣΟΥΔΙ
GR2120006 ΕΛΗ ΚΑΛΟΔΙΚΙ, ΜΑΡΓΑΡΙΤΙ, ΚΑΡΤΕΡΙ & ΛΙΜΝΗ ΠΡΟΝΤΑΝΗ
GR2120007 ΣΤΕΝΑ ΠΑΡΑΚΑΛΑΜΟΥ
GR2120008 ΟΡΗ ΠΑΡΑΜΥΘΙΑΣ, ΣΤΕΝΑ ΚΑΛΑΜΑ ΚΑΙ ΣΤΕΝΑ ΑΧΕΡΟΝΤΑ
GR2120009 ΟΡΗ ΤΣΑΜΑΝΤΑ, ΦΙΛΙΑΤΡΟΝ, ΦΑΡΜΑΚΟΒΟΥΝΙ, ΜΕΓΑΛΗ ΡΑΧΗ
GR2130002 ΚΟΡΥΦΕΣ ΟΡΟΥΣ ΣΜΟΛΙΚΑΣ
GR2130005 ΛΙΜΝΗ ΙΩΑΝΝΙΝΩΝ
GR2130007 ΟΡΟΣ ΛΑΚΜΟΣ (ΠΕΡΙΣΤΕΡΙ)
GR2130008 ΟΡΟΣ ΜΙΤΣΙΚΕΛΙ
GR2130009 ΟΡΟΣ ΤΥΜΦΗ (ΓΚΑΜΙΛΑ)
GR2130010 ΟΡΟΣ ΔΟΥΣΚΩΝ, ΩΡΑΙΟΚΑΣΤΡΟ, ΔΑΣΟΣ ΜΕΡΟΠΗΣ, ΚΟΙΛΑΔΑ
ΓΟΡΜΟΥ, ΛΙΜΝΗ ΔΕΛΒΙΝΑΚΙΟΥ
GR2210001 ΔΥΤΙΚΕΣ ΚΑΙ ΒΟΡΕΙΟΑΝΑΤΟΛΙΚΕΣ ΑΚΤΕΣ ΖΑΚΥΝΘΟΥ
GR2210004 ΝΗΣΙΔΕΣ ΣΤΑΜΦΑΝΙ & ΑΡΠΥΙΑ (ΣΤΡΟΦΑΔΕΣ)
GR2220002 ΕΘΝΙΚΟΣ ΔΡΥΜΟΣ ΑΙΝΟΥ
GR2230001 ΛΙΜΝΟΘΑΛΑΣΣΑ ΑΝΤΙΝΙΟΤΗ (ΚΕΡΚΥΡΑ)
GR2230003 ΑΛΥΚΗ ΛΕΥΚΙΜΗΣ (ΚΕΡΚΥΡΑ)
GR2230007 ΛΙΜΝΟΘΑΛΑΣΣΑ ΚΟΡΗΣΣΙΩΝ (ΚΕΡΚΥΡΑ) & ΝΗΣΟΣ ΛΑΓΟΥΔΙΑ
GR2240001 ΛΙΜΝΟΘΑΛΑΣΣΕΣ ΣΤΕΝΩΝ ΛΕΥΚΑΔΑΣ (ΠΑΛΙΟΝΗΣ-ΑΥΛΙΜΩΝ) &
ΑΛΥΚΕΣ ΛΕΥΚΑΔΑΣ
GR2310011 ΟΡΟΣ ΤΣΕΡΕΚΑΣ (ΑΚΑΡΝΑΝΙΚΑ)
GR2310012 ΟΡΗ ΒΑΛΤΟΥ
GR2310013 ΛΙΜΝΗ ΛΥΣΙΜΑΧΙΑ
GR2310014 ΛΙΜΝΗ ΒΟΥΛΚΑΡΙΑ
GR2310015 ΔΕΛΤΑ ΑΧΕΛΩΟΥ, ΛΙΜΝΟΘΑΛΑΣΣΑ ΜΕΣΟΛΟΓΓΙΟΥ-ΑΙΤΩΛΙΚΟΥ
ΚΑΙ ΕΚΒΟΛΕΣ ΕΥΗΝΟΥ, ΝΗΣΟΙ ΕΧΙΝΑΔΕΣ, ΝΗΣΟΣ ΠΕΤΑΛΑΣ,
ΔΥΤΙΚΟΣ ΑΡΑΚΥΝΘΟΣ & ΣΤΕΝΑ ΚΛΕΙΣΟΥΡΑΣ
GR2320001 ΛΙΜΝΟΘΑΛΑΣΣΑ ΚΑΛΟΓΡΙΑΣ, ΔΑΣΟΣ ΣΤΡΟΦΥΛΙΑΣ ΚΑΙ ΕΛΟΣ
ΛΑΜΙΑΣ, ΑΡΑΞΟΣ
GR2320004 ΑΙΣΘΗΤΙΚΟ ΔΑΣΟΣ ΚΑΛΑΒΡΥΤΩΝ
GR2320006 ΑΛΥΚΗ ΑΙΓΙΟΥ
GR2320010 ΖΟΥΜΠΑΤΑ-ΑΓΙΟΣ ΧΑΡΑΛΑΜΠΟΣ-ΜΠΑΡΜΠΑΣ-ΚΛΟΚΟΣ
GR2330002 ΟΡΟΠΕΔΙΟ ΦΟΛΟΗΣ

GR2330009 ΛΙΜΝΟΘΑΛΑΣΣΑ ΚΟΤΥΧΙ - ΑΛΥΚΗ ΛΕΧΕΝΩΝ
 GR2410002 ΕΘΝΙΚΟΣ ΔΡΥΜΟΣ ΠΑΡΝΑΣΣΟΥ
 GR2420006 ΣΚΥΡΟΣ: ΟΡΟΣ ΚΟΧΥΛΑΣ
 GR2420007 ΜΕΓΑΛΟ & ΜΙΚΡΟ ΛΙΒΑΡΙ-ΔΕΛΤΑ ΞΗΡΙΑ
 GR2420008 ΛΙΜΝΗ ΔΥΣΤΟΣ
 GR2420009 ΝΗΣΙΔΕΣ ΣΚΥΡΟΥ
 GR2440005 ΥΓΡΟΤΟΠΟΣ ΕΚΒΟΛΩΝ (ΔΕΛΤΑ) ΣΠΕΡΧΙΟΥ
 GR2440007 ΕΘΝΙΚΟΣ ΔΡΥΜΟΣ ΟΙΤΙΣ - ΚΟΙΛΑΔΑ ΑΣΩΠΟΥ
 GR2450007 ΚΟΡΥΦΕΣ ΟΡΟΥΣ ΓΚΙΩΝΑ, ΧΑΡΑΔΡΑ ΡΕΚΑ, ΛΑΖΟΡΕΜΑ ΚΑΙ ΒΑΘΙΑ ΛΑΚΚΑ
 GR2530002 ΛΙΜΝΗ ΣΤΥΜΦΑΛΙΑ
 GR2540006 ΥΓΡΟΤΟΠΟΙ ΕΚΒΟΛΩΝ ΕΥΡΩΤΑ
 GR2540007 ΟΡΗ ΑΝΑΤΟΛΙΚΗΣ ΛΑΚΩΝΙΑΣ
 GR2550008 ΛΙΜΝΟΘΑΛΑΣΣΑ ΓΙΑΛΟΒΑΣ & ΝΗΣΟΣ ΣΦΑΚΤΗΡΙΑ
 GR2550009 ΟΡΟΣ ΤΑΥΓΕΤΟΣ - ΛΑΓΚΑΔΑ ΤΡΥΠΗΣ
 GR3000001 ΟΡΟΣ ΠΑΡΝΗΘΑ
 GR3000011 ΝΗΣΙΔΕΣ ΜΥΡΤΩΟΥ ΠΕΛΑΓΟΥΣ: ΦΑΛΚΟΝΕΡΑ, ΒΕΛΟΠΟΥΛΑ, ΑΝΑΝΕΣ
 GR3000012 ΝΗΣΟΣ ΑΝΤΙΚΥΘΗΡΑ ΚΑΙ ΝΗΣΙΔΕΣ ΠΡΑΣΟΝΗΣΙ, ΛΑΓΟΥΒΑΡΔΟΣ, ΠΛΑΚΟΥΛΙΘΡΑ ΚΑΙ ΝΗΣΙΔΕΣ ΘΥΜΟΝΙΕΣ
 GR3000013 ΚΥΘΗΡΑ ΚΑΙ ΓΥΡΩ ΝΗΣΙΔΕΣ: ΠΡΑΣΟΝΙΣΙ, ΔΡΑΓΟΝΕΡΑ, ΑΝΤΙΔΡΑΓΟΝΕΡΑ, ΑΥΓΟ, ΚΑΠΕΛΛΟ, ΚΟΥΦΟ ΚΑΙ ΦΙΔΟΝΗΣΙ
 GR3000014 ΠΕΡΙΟΧΗ ΛΕΓΡΕΝΩΝ - ΝΗΣΙΔΑ ΠΑΤΡΟΚΛΟΥ
 GR4110006 ΥΓΡΟΤΟΠΟΙ ΧΟΡΤΑΡΟΛΙΜΝΗ ΚΑΙ ΑΛΥΚΗ ΛΗΜΝΟΥ
 GR4110007 ΠΑΡΑΚΤΙΟΙ ΥΓΡΟΤΟΠΟΙ ΚΟΛΠΟΥ ΚΑΛΛΟΝΗΣ
 GR4110008 ΝΗΣΙΔΕΣ ΚΑΙ ΒΡΑΧΟΝΗΣΙΔΕΣ ΛΗΜΝΟΥ: ΝΗΣΟΣ ΣΕΡΓΚΙΤΣΙ ΚΑΙ ΝΙΣΙΔΕΣ ΔΙΑΒΑΤΕΣ, ΚΟΜΠΙΟ, ΚΑΣΤΡΙΑ, ΤΗΓΑΝΙ, ΚΑΡΒΑΛΑΣ, ΠΡΑΣΟΝΗΣΙ
 GR4110009 ΝΗΣΙΔΕΣ ΛΕΣΒΟΥ (ΣΥΜΠΛΕΓΜΑ ΤΟΜΑΡΟΝΗΣΙΩΝ, ΚΙΔΩΝΑΣ, ΑΓΙΟΣ ΓΕΩΡΓΙΟΣ, ΓΛΑΡΟΝΗΣΙ, ΚΛΠ.)
 GR4120003 ΣΑΜΟΣ: ΟΡΟΣ ΚΕΡΚΕΤΕΥΣ - ΜΙΚΡΟ & ΜΕΓΑΛΟ ΣΕΙΤΑΝΙ - ΔΑΣΟΣ ΚΑΣΤΑΝΙΑΣ & ΛΕΚΚΑΣ, ΑΚΡ. ΚΑΤΑΒΑΣΗΣ - ΛΙΜΕΝΑΣ
 GR4120005 ΝΗΣΟΣ ΙΚΑΡΙΑ (ΝΟΤΙΟΔΥΤΙΚΟ ΤΜΗΜΑ)
 GR4120006 ΝΗΣΟΣ ΦΟΥΡΝΟΙ ΚΑΙ ΝΗΣΙΔΕΣ ΘΥΜΑΙΝΑ, ΑΛΑΤΣΟΝΙΣΙ, ΘΥΜΑΙΝΑΚΙ, ΣΤΡΟΓΓΥΛΟ, ΠΛΑΚΑ, ΜΑΚΡΟΝΗΣΙ, ΜΙΚΡΟΣ ΚΑΙ ΜΕΓΑΛΟΣ ΑΝΘΡΩΠΟΦΑΓΟΣ, ΑΓΙΟΣ ΜΗΝΑΣ
 GR4120007 ΣΑΜΟΣ: ΑΛΥΚΗ ΨΙΛΗΣ ΑΜΜΟΥ
 GR4130002 ΝΗΣΙΑ ΑΝΤΙΨΑΡΑ & ΝΗΣΙΔΕΣ ΔΑΣΚΑΛΙΟ, ΜΑΤΡΟΓΙΩΡΓΟ, ΠΡΑΣΟΝΗΣΙ, ΚΑΤΩΝΗΣΙ, ΜΕΣΙΑΚΟ, ΚΟΥΤΣΟΥΛΙΑ
 GR4210003 ΒΟΡΕΙΑ ΚΑΡΠΑΘΟΣ ΚΑΙ ΣΑΡΕΙΑ ΚΑΙ ΠΑΡΑΚΤΙΑ ΘΑΛΑΣΣΙΑ ΖΩΝΗ
 GR4210014 ΝΗΣΙΔΕΣ ΠΑΤΜΟΥ: ΠΕΤΡΟΚΑΡΑΒΟ, ΑΝΥΔΡΟΣ

- GR4210015 ΝΗΣΟΣ ΑΓΑΘΟΝΗΣΙΟΥ ΚΑΙ ΝΗΣΙΔΕΣ: ΠΙΤΤΑ, ΚΑΤΣΑΓΑΝΙ, ΝΕΡΟΝΗΣΙ, ΣΤΡΟΓΓΥΛΗ
- GR4210016 ΝΗΣΟΣ ΛΕΙΨΟΙ (ΔΥΤΙΚΟ ΤΜΗΜΑ) & ΝΗΣΙΔΕΣ: ΦΡΑΓΚΟΣ, ΜΑΚΡΟΝΗΣΙ, ΠΙΛΑΦΙ, ΚΑΠΠΑΡΙ, ΚΑΛΑΠΟΔΙΑ, ΜΕΓΑΛΟ ΑΣΠΡΟΝΗΣΙ, ΜΑΚΡΥ ΑΣΠΟΝΗΣΙ, ΚΟΥΛΟΥΡΑ, ΝΟΤΙΑ ΑΣΠΡΑ, ΣΑΡΑΚΙΝΑ, ΠΙΑΤΟ, ΨΩΜΟΣ, ΣΤΑΥΡΙ, ΛΙΡΑ, ΑΡΕΘΟΥΣΑ, ΜΑΝΩΛΙ
- GR4210017 ΒΟΡΕΙΟΔΥΤΙΚΟ ΤΜΗΜΑ ΑΡΚΙΩΝ & ΝΗΣΙΔΕΣ: ΑΓΡΕΛΟΥΣΑ, ΣΤΡΟΓΓΥΛΗ, ΣΠΑΛΑΘΙ, ΣΜΙΝΕΡΟ, ΤΣΟΥΚΑ, ΤΣΟΥΚΑΚΙ, ΨΑΘΟΝΗΣΙ, ΚΑΛΟΒΟΛΟΣ, ΜΑΚΡΟΝΗΣΙ, ΑΒΑΠΤΙΣΤΟΣ, ΚΟΜΑΡΟΣ
- GR4210018 ΝΗΣΙΔΕΣ ΛΕΡΟΥ: ΠΙΓΑΝΟΥΣΑ, ΜΕΓΑΛΟ ΓΛΑΡΟΝΗΣΙ, ΜΙΚΡΟ ΓΛΑΡΟΝΗΣΙ, ΛΕΡΙΚΟ
- GR4210019 ΝΗΣΙΔΕΣ ΚΑΛΥΜΝΟΥ: ΕΠΑΝΩ, ΝΕΡΑ, ΣΑΡΙ, ΤΕΛΕΝΔΟΣ
- GR4210020 ΝΗΣΟΙ ΚΙΝΑΡΟΣ ΚΑΙ ΛΕΒΙΘΑ ΚΑΙ ΝΗΣΙΔΕΣ ΛΙΑΔΑ, ΠΛΑΚΑ, ΓΛΑΡΟΣ, ΜΑΒΡΙΑ
- GR4210021 ΑΝΑΤΟΛΙΚΟ ΤΜΗΜΑ ΑΣΤΥΠΑΛΛΙΑΣ ΚΑΙ ΝΗΣΙΔΕΣ ΚΟΥΝΟΥΠΟΙ, ΦΤΕΝΟ, ΧΟΝΔΡΟΠΟΥΛΟ, ΚΟΥΤΣΟΜΥΤΗΣ, ΜΟΝΗ, ΑΓΙΑ ΚΥΡΙΑΚΗ, ΤΗΓΑΝΙ, ΧΟΝΔΡΗ, ΛΙΓΝΟ, ΦΩΚΙΟΝΗΣΙΑ, ΚΑΤΣΑΓΡΕΛΙ, ΠΟΝΤΙΚΟΥΣΣΑ, ΟΦΙΔΟΥΣΣΑ, ΚΤΕΝΙΑ
- GR4210022 ΝΗΣΟΣ ΣΥΡΝΑ ΚΑΙ ΝΗΣΙΔΕΣ ΜΕΓΑΛΟΣ ΑΔΕΛΦΟΣ, ΜΙΚΡΟΣ ΑΔΕΛΦΟΣ, ΚΑΤΣΙΚΑΣ, ΜΕΣΟΝΗΣΙ, ΠΛΑΚΙΔΑ, ΣΤΕΦΑΝΙΑ, ΝΑΥΑΓΙΟ
- GR4210023 ΝΗΣΙΔΕΣ ΚΑΡΠΑΘΙΟΥ ΠΕΛΑΓΟΥΣ: ΜΕΓΑΛΟ ΣΟΦΡΑΝΟ, ΣΟΧΑΣ, ΜΙΚΡΟ ΣΟΦΡΑΝΟ, ΑΥΓΟ, ΔΙΒΟΥΝΙΑ, ΧΑΜΗΛΗ, ΑΣΤΑΚΙΔΟΝΗΣΙΑ
- GR4210024 ΝΗΣΟΣ ΤΗΛΟΣ ΚΑΙ ΝΗΣΙΔΕΣ: ΑΝΤΙΤΗΛΟΣ, ΠΕΛΕΚΟΥΣΑ, ΓΑΙΔΟΥΡΟΝΗΣΙ, ΓΙΑΚΟΥΜΙ, ΑΓΙΟΣ ΑΝΔΡΕΑΣ, ΠΡΑΣΟΥΔΑ, ΝΗΣΙ
- GR4210025 ΑΝΑΤΟΛΙΚΟ ΤΜΗΜΑ ΝΗΣΟΥ ΣΥΜΗΣ ΚΑΙ ΝΗΣΙΔΕΣ ΚΟΥΛΟΥΝΔΡΟΣ, ΣΕΣΚΛΙ, ΤΡΟΥΜΠΕΤΟ, ΜΑΡΜΑΡΑΣ, ΚΑΡΑΒΑΛΟΝΗΣΙ, ΜΕΓΑΛΟΝΗΣΙ, ΓΙΑΛΕΣΙΝΟ, ΟΞΕΙΑ, ΧΟΝΔΡΟΣ, ΠΛΑΤΥ, ΝΙΜΟΣ
- GR4210026 ΝΗΣΟΣ ΧΑΛΚΗ ΚΑΙ ΝΗΣΙΔΕΣ: ΚΟΛΟΦΩΝΑ, ΠΑΝΩ ΠΡΑΣΟΥΔΑ, ΤΡΑΓΟΥΣΑ, ΣΤΡΟΓΓΥΛΗ, ΑΓΙΟΣ ΘΕΟΔΩΡΟΣ, ΜΑΕΛΟΝΗΣΙ, ΑΛΙΜΙΑ, ΚΡΕΒΑΤΙ, ΝΗΣΑΚΙ
- GR4210027 ΚΩΣ: ΛΙΜΝΗ ΨΑΛΙΔΙ - ΑΛΥΚΗ
- GR4210028 ΝΗΣΟΣ ΚΑΣΟΣ ΚΑΙ ΣΥΜΠΛΕΓΜΑ ΚΑΣΟΝΗΣΙΩΝ
- GR4220004 ΦΟΛΕΓΑΝΔΡΟΣ ΑΝΑΤΟΛΙΚΗ ΜΕΧΡΙ ΔΥΤΙΚΗ ΣΙΚΙΝΟ ΚΑΙ ΘΑΛΑΣΣΙΑ ΖΩΝΗ
- GR4220021 ΝΗΣΟΣ ΗΡΑΚΛΕΙΑ, ΝΗΣΟΙ ΜΑΚΑΡΕΣ, ΜΙΚΡΟΣ ΚΑΙ ΜΕΓΑΛΟΣ ΑΒΕΛΑΣ, ΝΗΣΙΔΑ ΒΕΝΕΤΙΚΟ ΗΡΑΚΛΕΙΑΣ
- GR4220022 ΝΗΣΟΙ ΧΡΙΣΤΙΑΝΑ
- GR4220023 ΝΗΣΙΔΕΣ ΑΝΑΦΗΣ: ΦΤΕΝΑ, ΠΑΧΙΑ, ΜΑΚΡΑ

GR4220024 ΝΗΣΟΣ ΑΜΟΡΓΟΣ (ΒΟΡΕΙΟΑΝΑΤΟΛΙΚΟ ΤΜΗΜΑ) ΚΑΙ ΝΗΣΙΔΕΣ:
ΨΑΛΙΔΑ, ΓΡΑΜΒΟΥΣΑ, ΝΙΚΟΥΡΙΑ, ΜΙΚΡΟ ΚΑΙ ΜΕΓΑΛΟ
ΒΙΟΚΑΣΤΡΟ, ΚΡΑΜΒΟΝΗΣΙ, ΠΕΤΑΛΙΔΙ

GR4220025 ΝΗΣΙΔΕΣ ΠΑΡΟΥ ΚΑΙ ΝΟΤΙΑ ΑΝΤΙΠΑΡΟΣ

GR4220026 ΝΑΞΟΣ: ΟΡΗ ΑΝΑΘΕΜΑΤΗΣΤΡΑ, ΚΟΡΩΝΟΣ, ΜΑΥΡΟΒΟΥΝΙ,
ΖΕΥΣ, ΒΙΓΛΑΤΟΥΡΙ

GR4220027 ΝΗΣΙΔΕΣ ΜΥΚΟΝΟΥ (ΡΗΝΕΙΑ, ΧΤΑΠΟΔΙΑ, ΤΡΑΓΟΝΗΣΙ)

GR4310003 ΝΗΣΟΣ ΔΙΑ

GR4310007 ΔΥΤΙΚΑ ΑΣΤΕΡΟΥΣΙΑ

GR4310008 ΑΝΑΤΟΛΙΚΑ ΑΣΤΕΡΟΥΣΙΑ

GR4310009 ΚΡΟΥΣΩΝΑΣ - ΒΡΩΜΟΝΕΡΟ ΙΔΗΣ

GR4310010 ΟΡΟΣ ΓΙΟΥΧΤΑΣ

GR4310011 ΚΟΡΥΦΗ ΚΟΥΠΑ (ΔΥΤΙΚΗ ΚΡΗΤΗ)

GR4310012 ΕΚΒΟΛΗ ΓΕΡΟΠΟΤΑΜΟΥ ΜΕΣΣΑΡΑΣ

GR4320009 ΒΟΡΕΙΟΑΝΑΤΟΛΙΚΟ ΑΚΡΟ ΚΡΗΤΗΣ

GR4320010 ΛΑΖΑΡΟΣ ΚΟΡΥΦΗ - ΜΑΔΑΡΑ ΔΙΚΤΗΣ

GR4320011 ΔΙΟΝΥΣΑΔΕΣ ΝΗΣΟΙ

GR4320013 ΦΑΡΑΓΓΙ ΣΕΛΗΝΑΡΙ-ΒΡΑΧΑΣΙ

GR4320014 ΝΟΤΙΟΔΥΤΙΚΗ ΘΡΥΠΤΗ (ΚΟΥΦΩΤΟ)

GR4320015 ΝΗΣΙΔΕΣ ΚΑΒΑΛΛΟΙ

GR4320016 ΟΡΗ ΖΑΚΡΟΥ

GR4330006 ΖΟΡΟΣ - ΑΓΑΘΗ - ΚΕΔΡΟΣ

GR4330007 ΚΟΥΡΤΑΛΙΩΤΙΚΟ ΦΑΡΑΓΓΙ, ΦΑΡΑΓΓΙ ΠΡΕΒΕΛΗ

GR4330008 ΠΡΑΣΙΑΝΟ ΦΑΡΑΓΓΙ

GR4330009 ΟΡΟΣ ΨΗΛΟΡΕΙΤΗΣ (ΝΟΤΙΟΔΥΤΙΚΟ ΤΜΗΜΑ)

GR4340014 ΕΘΝΙΚΟΣ ΔΡΥΜΟΣ ΣΑΜΑΡΙΑΣ - ΦΑΡΑΓΓΙ ΤΡΥΠΙΤΗΣ - ΨΙΛΑΦΙ -
ΚΟΥΣΤΟΓΕΡΑΚΟ

GR4340016 ΜΕΤΕΡΙΖΙΑ ΑΓΙΟΣ ΔΙΚΑΙΟΣ - ΤΣΟΥΝΑΡΑ - ΒΙΤΣΙΛΙΑ ΛΕΥΚΩΝ
ΟΡΕΩΝ

GR4340017 ΧΕΡΣΟΝΗΣΟΣ ΓΡΑΜΒΟΥΣΑΣ ΚΑΙ ΝΗΣΙΔΕΣ ΗΜΕΡΗ ΚΑΙ ΑΓΡΙΑ
ΓΡΑΜΒΟΥΣΑ, ΠΟΝΤΙΚΟΝΗΣΙ

GR4340018 ΝΗΣΙΔΑ ΑΓΙΟΙ ΘΕΟΔΩΡΟΙ

GR4340019 ΦΑΡΑΓΓΙ ΚΑΛΛΙΚΡΑΤΗΣ-ΑΡΓΟΥΛΙΑΝΟ ΦΑΡΑΓΓΙ-ΟΡΟΠΕΔΙΟ
ΜΑΝΙΚΑ

GR4340020 ΛΙΜΝΗ ΑΓΙΑΣ (ΧΑΝΙΑ)

GR4340021 ΧΕΡΣΟΝΗΣΟΣ ΡΟΔΟΠΟΥ

GR4340022 ΛΙΜΝΗ ΚΟΥΡΝΑ ΚΑΙ ΕΚΒΟΛΗ ΑΛΜΥΡΟΥ

GR4340023 ΝΟΤΙΟΔΥΤΙΚΗ ΓΑΥΔΟΣ ΚΑΙ ΓΑΥΔΟΠΟΥΛΑ

• ΠΡΟΤΕΙΝΟΜΕΝΑ ΤΟΠΙΑ ΙΔΙΑΙΤΕΡΟΥ ΦΥΣΙΚΟΥ ΚΑΛΛΟΥΣ

Νομός Αιτωλοακαρνανίας

Όνομα τόπου	Κωδικός
Δάσος Βαλανιδιάς Σκουρτού-Παλιομάνινας	ΑΤ2011026
Δάσος Φράξου Λεσινίου	ΑΤ2011010
Κλεισούρα Μεσολογγίου	ΑΤ2080112
Λίμνη Κομήτη Βόνιτσας	ΑΤ2011097
Λόφος και φρούριο Βόνιτσας	ΑΤ2011101
Ναύπακτος	ΑΤ2010028
Νησάκι Κουκουμίτσα Βόνιτσας	ΑΤ2011100
Νησίδα Κλείσοβα και λιμνοθάλασσα Κλείσοβας	ΑΤ2011102
Νησίδα Οξειά	ΑΤ2011024
Νησίδες Αγίου Νικολάου	ΑΤ2011098
Νήσος Κάλαμος	ΑΤ2011103
Όρος Βαράσοβα	ΑΤ2010026
Στενά Αχελώου	ΑΤ2011040
Φαράγγι Κότσαλου	ΑΤ2011011
Φρούριο Αγ. Μαύρας και περιβάλλον χώρος	ΑΤ2011099

Νομός Αργολίδας

Όνομα τόπου	Κωδικός
Ακροναυπλία και Παλαμίδι	ΑΤ1011093
Ανώνυμος Λόφος Δυτικά της Ασίνης	ΑΤ1011094
Νέα Επίδαυρος	ΑΤ1012001

Νομός Αρτας

Όνομα τόπου	Κωδικός
Λιμνοθάλασσα Λογαρού και Δέλτα Αράχθου	ΑΤ3011006
Λιμνοθάλασσες Ροδιάς-Τσουκαλιού	ΑΤ3011007
Νότια Στενά Λούρου	ΑΤ3011130

Νομός Αττικής

Όνομα τόπου	Κωδικός
-------------	---------

Ακρόπολη-Αρχαία Αγορά-Λόφοι Νυμφών, Μουσών και Πνύκας	ΑΤ2011013
Αλεποχώρι-Ψάθα-Πόρτο Γερμενό	ΑΤ2011108
Άρμα και φαράγγι Γκούρας	ΑΤ2011009
Βουνά Σουνίου	ΑΤ2011019
Βραυρώνα	ΑΤ2010018
Δάσος Καισαριανής	ΑΤ2011023
Διαβολογέφυρο Τροιζήνας	ΑΤ1011025
Ελλάνιο όρος	ΑΤ2012019
Καψάλι και Χώρα Κυθήρων	ΑΤ1011071
Λίμνη Βουλιαγμένης Αττικής	ΑΤ2010015
Λίμνη Κουμουندούρου και Λόφος Ηχούς	ΑΤ2011014
Μονή Δαφνίου	ΑΤ2011021
Μυλοπόταμος, Κάτω Χώρα και Πίσω Πηγάδι	ΑΤ1010105
Νήσος Δοκός	ΑΤ5011073
Νήσος Πόρος και Μόδι	ΑΤ1011117
Νήσος Σπέτσες	ΑΤ5010103
Νήσος Ύδρα	ΑΤ5011087
Παραλία Καλαδί Κυθήρων	ΑΤ1011023
Περιοχή Αμφιαράειου	ΑΤ2011036
Περιοχή Ραμνούντα-Λοιμικού	ΑΤ2010017
Πρώην Βασιλικό Κτήμα Τατοίου	ΑΤ2011043
Σχινιάς Μαραθώνα	ΑΤ2011025
Φαράγγι Παλαιοχώρας Κυθήρων	ΑΤ1011005
Χερσόνησος Μεθάνων	ΑΤ1011106

Νομός Αχαΐας

Όνομα τόπου	Κωδικός
Βράχος Αγ. Λεοντίου Μονής Ταξιαρχών	ΑΤ1011066
Λίμνη Τσιβλού	ΑΤ1011015
Μονή Μακελαριάς, Βράχος, Γερακοβούνι, Λίμνη Ρακίτα	ΑΤ1011065
Μπουφούσκια Αιγίου	ΑΤ1011123
Πηγές Ποταμού Αροανίου	ΑΤ1011017
Πηγές Ποταμού Λάδωνα	ΑΤ1011016
Φαράγγι Βουραϊκού	ΑΤ1011024

Νομός Βοιωτίας

Όνομα τόπου	Κωδικός
Λίμνη Παραλίμνη	ΑΤ2012024
Όσιος Λουκάς	ΑΤ2012026

Σπηλιά Αλιάρτου	ΑΤ2011003
-----------------	-----------

Νομός Γρεβενών

Όνομα τόπου	Κωδικός
Κοιλιάδα Βάλλια Κίρνα Σμόλικα	ΑΤ4011014
Μονή Ζάβορδας	ΑΤ4011020
Σπήλαιο Γρεβενών και Όρλιακας	ΑΤ4010052

Νομός Δράμας

Όνομα τόπου	Κωδικός
Βυργιώτισσα-Κεφαλόσκαλα (Δάσος Σημύδας)	ΑΤ4011064
Φαλακρόν Όρος (αλπική περιοχή)	ΑΤ4011003

Νομός Δωδεκανήσου

Όνομα τόπου	Κωδικός
Αρχαία Κάμειρος	ΑΤ5010081
Ασφενδιού στην Κω	ΑΤ5011059
Κοσκινού στη Ρόδο	ΑΤ5011085
Λίνδος Ρόδου	ΑΤ5011041
Λόφος Φιλερήμου Ρόδου	ΑΤ5080111
Μονόλιθος Ρόδου	ΑΤ5011024
Νήσοι Μεγίστη (Καστελλόριζο), Ρω, Στρογγυλή	ΑΤ5011013
Νήσος Γυαλί	ΑΤ5010083
Νήσος Νίσυρος	ΑΤ5011034
Νήσος Πάτμος	ΑΤ5010082
Νήσος Σύμη	ΑΤ5011035
Νήσος Χάλκη	ΑΤ5011006
Παντέλι, Πλάτανος, Αγ. Μαρίνα Λέρου	ΑΤ5010079
Προφήτης Ηλίας Ρόδου	ΑΤ5011033
Ροδίσι	ΑΤ5011058
Χαράδρα Πεταλούδων Ρόδου	ΑΤ5011042
Χώρα Αστυπάλαιας	ΑΤ5011015

Νομός Εβρου

Όνομα τόπου	Κωδικός
Παραποτάμιο Δάσος Έβρου	ΑΤ5011010
Φαράγγι Γριά Βάθρας (Βαράδες) Σαμοθράκης	ΑΤ5011048
Φαράγγι Στομάρι Σαμοθράκης	ΑΤ5011008
Φαράγγι Φονιάς Σαμοθράκης	ΑΤ5011049

Νομός Ευβοίας

Όνομα τόπου	Κωδικός
Ακρωτήριο Καφηρέας (Κάβο Ντόρο)	ΑΤ2011001
Δημοσάρι και Καστανόλογγος στην Όχη Ευβοίας	ΑΤ2011105
Κοιλάδα Ρουκλίων Καρυστίας	ΑΤ2011002
Νησίδα Σαρακηνό Σκύρου	ΑΤ5011061
Νησίδα Στρογγυλή Ευβοίας	ΑΤ2011042
Νησίδες Μονολιά και Λιχάδες Ευβοίας	ΑΤ2011050
Ορεινοί οικισμοί περιοχής Κύμης	ΑΤ2011005
Όρμος Καλογριάς, Ατσίτσα και Γειτονικό Πευκοδάσος	ΑΤ2011032
Ρέματα Μουρτερής και Μανικιώτικο περιοχής Κύμης	ΑΤ2011004
Χώρα Σκύρου	ΑΤ5011062

Νομός Ευρυτανίας

Όνομα τόπου	Κωδικός
Φαράγγι Αγραφιώτη Ευρυτανίας	ΑΤ2011037
Φαράγγι Ασπρορέματος Ευρυτανίας	ΑΤ2011041
Φαράγγι Κρικελοπόταμου	ΑΤ2011012
Φαράγγι Πανταβρέχι Ευρυτανίας	ΑΤ2011039

Νομός Ηλείας

Όνομα τόπου	Κωδικός
Ακρωτήριο Αγ. Ανδρέα Κατάκωλου	ΑΤ1011003
Ανδρίτσαινα	ΑΤ1011067
Αρχαία Ολυμπία	ΑΤ1010004
Λίμνη και Δάσος Καϊάφα	ΑΤ1011007
Μονή Κρεμαστής	ΑΤ1011012
Παραπόταμοι Αλφειού	ΑΤ1011011

Νομός Ημαθίας

Όνομα τόπου	Κωδικός
Άγιος Νικόλαος Ναούσης	ΑΤ4011112
Μονή Τιμίου Προδρόμου Βεροίας (Στενά Αλιάκμωνα)	ΑΤ4011033
Ξηρολίβαδο Βεροίας	ΑΤ4011037

Νομός Ηρακλείου

Όνομα τόπου	Κωδικός
-------------	---------

Αγία Ειρήνη	ΑΤ6011115
Αγία Τριάδα	ΑΤ6011049
Αστερούσια Όρη (Κοφινάς)	ΑΤ6010078
Βαθύπετρο	ΑΤ6010067
Βώρος	ΑΤ6020015
Γιούχτας	ΑΤ6010066
Γόρτυς	ΑΤ6010075
Κανλί Καστέλι (Προφήτης Ηλίας, Ρόκκα)	ΑΤ6010087
Καρφί, Κράσι, Κερά	ΑΤ6010079
Κνωσός	ΑΤ6010071
Λύττος ή Ξυδάς	ΑΤ6011047
Μονή Βροντησιού	ΑΤ6010086
Πρινιάς	ΑΤ6010073
Σίβα	ΑΤ6011005
Σπήλαιο Καμαρών	ΑΤ6010085
Φαιστός	ΑΤ6010074
Χόνδρος	ΑΤ6011048

Νομός Θεσπρωτίας

Όνομα τόπου	Κωδικός
Κοιλάδα Καλαμά μεταξύ των χωριών Σίδερη και Πηγαδούλια	ΑΤ3011000
Εκβολή Καλαμά	ΑΤ3011004
Έλος Καλοδίκι Πάργας	ΑΤ3011025
Όρμος Αρίλλας	ΑΤ3011017
Παραλία και Νησάκι Πέραμος	ΑΤ3011019
Στενά Καλαμά	ΑΤ3011005
Σύβοτα	ΑΤ3011010
Φράγμα Καλαμά	ΑΤ3011029
Χαράδρα Καλπακιώτικου ρέματος στο Φοινίκι	ΑΤ3011028
Χαράδρα Ρέματος Ντάλα και Στενά Αχέρωντα	ΑΤ3011024

Νομός Θεσσαλονίκης

Όνομα τόπου	Κωδικός
Κεδρινός λόφος Θεσσαλονίκης (Σείχ Σού)	ΑΤ4011119

Νομός Ιωαννίνων

Όνομα τόπου	Κωδικός
Αισθητικό δάσος Ιωαννίνων	ΑΤ3011034
Βόρεια Στενά Λούρου	ΑΤ3011131

Δίλοφο Ζαγορίου	AT3011073
Εκκλησάκι Ταξιαρχών στα Κάτω Πεδινά	AT3011018
Καπέσοβο και Βραδέτο Ζαγορίου	AT3010048
Κήποι, Κουκούλι και το μεταξύ τους φαράγγι	AT3011027
Λίμνη Παμβώτιδα και Νησί Ιωαννίνων	AT3010041
Λίμνη πηγών Αώου	AT3011035
Λίμνη Τζαραβίνας	AT3012043
Μέτσοβο	AT3012045
Μικρό και Μεγάλο Πάπιγκο	AT3010047
Μονοδένδρι και Βίτσα Ζαγορίου	AT3010046
Οροπέδιο Μονοδενδρίου Ιωαννίνων	AT3011044
Στενά Αράχθου	AT3011038
Στενά Σαρανταπόρου	AT3011022
Συμβολή Αώου-Βοϊδομάτη	AT3011012
Τμήμα της Κοιλιάδας του Καλαμά από Σουλόπουλο μέχρι Γκρίμποβο	AT3011014
Φαράγγι Βίκου και ποταμός Βοϊδομάτης	AT3010049
Φαράγγι Δολού Πωγωνιανής	AT3011001
Φαράγγι Μονής Ρογκοβού	AT3011026
Φαράγγι ποταμού Χρούσια, Σιράκο, Καλαρίτες	AT3010045
Χαράδρα Αώου	AT3011013
Χαράδρα Θεογέφυρου	AT3011011
Χαράδρα ποταμού Γόρμου	AT3011015

Νομός Καβάλας

Όνομα τόπου	Κωδικός
Άγιος Ιωάννης Καβάλας	AT4011047
Αισθητικό Δάσος Αμυγδαλέωνα Καβάλας	AT4011109
Αλυκή Θάσου	AT5011003
Αρχαία Θάσος	AT5011001
Αστρίς Θάσου	AT5011027
Ελευθερούπολη Καβάλας	AT4011050
Κοίνυρα Θάσου	AT5011028
Νέα Πέραμος	AT4011113
Όρος Παγγαίο	AT4011048
Παναγία ή Αναστάσιον Θάσου	AT5011002
Συνοικία (Χερσόνησος) Παναγία Καβάλας	AT4011049

Νομός Καρδίτσας

Όνομα τόπου	Κωδικός
Αισθητικό δάσος Καραϊσκάκη Καρδίτσας	ΑΤ3011042
Άλσος Παπαράτζας (Χίλια Δένδρα) Καρδίτσας	ΑΤ3080117
Ιερά Μονή Ρεντίνας	ΑΤ3012037
Μονή Σπηλιάς Καμπουριανών Αγράφων (Σπηλιώτισσα)	ΑΤ3011039
Περιοχή Λίμνης Πλαστήρα (Ταυρωπού ή Μέγδοβα)	ΑΤ3011009

Νομός Καστοριάς

Όνομα τόπου	Κωδικός
Κραγιώνας, Χάλαρα, Παύλος Μελάς	ΑΤ4011022
Λίμνες Αρένες Γράμμου	ΑΤ4011018
Λίμνη και Χερσόνησος Καστοριάς	ΑΤ4011045
Παρόχθια τμήματα του Αλιάκμονα στο Νεστόριο Καστοριάς	ΑΤ4011019
Περιοχή Πεύκου Γράμμου	ΑΤ4011028
Υψώματα Επταχωρίου	ΑΤ4011132
Φαράγγι Κορομηλιάς Καστοριάς	ΑΤ4011042

Νομός Κερκύρας

Όνομα τόπου	Κωδικός
Ακρωτήριο Αρίλλας και Πόρτο Τιμόνι	ΑΤ1011045
Ακρωτήριο Ελαία (Κλάμπ Μεντιπερανέ)	ΑΤ1011035
Ακρωτήριο και Όρμος Καλάμι	ΑΤ1011036
Ακρωτήριο και Όρμος Κουλούρας	ΑΤ1011037
Ακρωτήριο Καστρί και γύρω πλαγιές	ΑΤ1011048
Ακρωτήριο Κεφάλι και Νησίδες Διάπλο και Διάκοπτο	ΑΤ1011043
Άνω Κορακιάνα Κέρκυρας	ΑΤ1011033
Αχίλλειο και Γαστούρι Κερκύρας	ΑΤ1011057
Βαρυπατάδες	ΑΤ1011027
Βουνό πάνω από Μπενίτσες	ΑΤ1011030
Καρουσάδες	ΑΤ1011042
Κάτω Γαρούνα και γύρω περιοχή	ΑΤ1011028
Λιμνοθάλασσα Αντηνιώτη	ΑΤ1011041
Λιμνοθάλασσα Κορισσίων	ΑΤ1011029
Λιμνοθάλασσα Χαλκιοπούλου	ΑΤ1011032
Νησίδα Λαζαρέττο (Γουβίνο)	ΑΤ1011031
Νησίδα Πτυχία (Βίδος)	ΑΤ1010108

Νησίδες Γυναίκα, Συκιά και Κραβιά	ΑΤ1011044
Νήσος Παξοί	ΑΤ1010112
Όρμος και Χερσόνησος Αγίου Στεφάνου	ΑΤ1011039
Παλιοκαστρίτσα	ΑΤ1011061
Πέλεκας - Γλυφάδα Κέρκυρας	ΑΤ1011051
Πλαγιές γύρω από τους Λάκωνες	ΑΤ1011060
Πλαγιές νότια της παραλίας Αγίου Γεωργίου και Αγγελόκαστρο	ΑΤ1011046
Υψωμα πάνω από τα χωριά Ασπιωτάδες και Μανατάδες	ΑΤ1011047
Φρούριο Αγίου Νικολάου (Παλιό) Κέρκυρας	ΑΤ1011059
Χερσόνησος και Όρμος Κερασιάς	ΑΤ1011038
Χερσόνησος Κανόνι και Ποντικονήσι Κερκύρας	ΑΤ1010107
Χερσόνησος Κασσιόπης (Κασσώπης)	ΑΤ1011040
Χωριό Άγιος Μάρκος και γύρω περιοχή	ΑΤ1011034

Νομός Κεφαλληνίας

Όνομα τόπου	Κωδικός
Εθνικός Δρυμός Αίνου ή Μόντε Νέρο και Κόλπος Λουρδάς	ΑΤ1011020
Κάστρο Αγ. Γεωργίου, Σαν Τζόρτζιο ή πόλη της Κεφαλονιάς	ΑΤ1011021
Λίμνη Μελισσάνη	ΑΤ1011019
Όρμος Μύρτου Κεφαλλονιάς	ΑΤ1011064
Όρμος Σαρακίνο Ιθάκης	ΑΤ1011049
Φρίκες - Κιόνι Ιθάκης	ΑΤ1011050
Χερσόνησος Άσσου	ΑΤ1011063
Χερσόνησος Ερίσσου	ΑΤ1011022

Νομός Κιλκίς

Όνομα τόπου	Κωδικός
Μεγάλο Ρέμα	ΑΤ4011030

Νομός Κοζάνης

Όνομα τόπου	Κωδικός
Καταρράκτης "Σκεπασμένο" Βελβενδού	ΑΤ4011025
Υψώματα Βυθού Πεντάλοφου	ΑΤ4011133
Φαράγγι και κάστρο Σερβίων Κοζάνης (Πόρτες)	ΑΤ4011026

Νομός Κορινθίας

Όνομα τόπου	Κωδικός
Αισθητικό δάσος Πευκιά Ξυλοκάστρου	ΑΤ1011111

Ακροκόρινθος	ΑΤ1011006
Βουνό Παναγιάς Κορυφής	ΑΤ1011134
Κοιλάδα Φενεού	ΑΤ1011001
Λίμνη Στυμφαλία	ΑΤ1011000
Λόφος Παναγιά Νεμέας	ΑΤ1011095
Μετέωρα Κορινθίας	ΑΤ1011002
Μονή Θεοτόκου Περαχώρας	ΑΤ1011026
Περιοχή Ηραίου Περαχώρας	ΑΤ1010006
Πέτρα Περαχώρας (Βράχος Βουνού)	ΑΤ1011096
Υψώματα βόρεια του χωριού Στενό Κορινθίας	ΑΤ1011004
Υψώματα Ελληνικού	ΑΤ1011135
Υψώματα Λυγιάς	ΑΤ1011136

Νομός Κυκλάδων

Όνομα τόπου	Κωδικός
Άνω Σύρος	ΑΤ5011075
Βολάξ Τήνου	ΑΤ5011031
Διπόταμα Άνδρου	ΑΤ5011053
Ερμούπολη	ΑΤ5011074
Κλέφτικο Μήλου	ΑΤ5011000
Νάουσα Πάρου	ΑΤ5011088
Νησίδα Άνυδρος	ΑΤ5011050
Νησίδα Νικούρια Αμοργού	ΑΤ5011051
Νήσοι Θηρασία, Ασπρονήσι, Παλιά και Νέα Καμένη	ΑΤ5010091
Νήσος Ανάφη	ΑΤ5011005
Νήσος Αντίμηλος	ΑΤ5011011
Νήσος Θήρα ή Σαντορίνη	ΑΤ5011063
Νήσος Ίος	ΑΤ5010086
Νήσος Κίμωλος	ΑΤ5011081
Νήσος Μύκονος	ΑΤ5010087
Νήσος Σέριφος	ΑΤ5010088
Νήσος Σίκινος	ΑΤ5011007
Νήσος Σίφνος	ΑΤ5010090
Νήσος Φολέγανδρος	ΑΤ5011014
Όρμος Οτζιάς	ΑΤ5010093
Παναγιά Χοζοβιώτισσα Αμοργού	ΑΤ5011012
Παροικιά Πάρου	ΑΤ5011089
Χώρα Αμοργού	ΑΤ5011083
Χώρα Νάξου	ΑΤ5011064
Χώρα Τήνου	ΑΤ5011032

Νομός Λακωνίας

Όνομα τόπου	Κωδικός
Αρεόπολη	ΑΤ1011082
Βάθεια	ΑΤ1011076
Γύθειο	ΑΤ1010008
Κεντρικός Ταύγετος	ΑΤ1010011
Κίττα	ΑΤ1011077
Λαγκάδα Ταυγέτου	ΑΤ1080121
Μίνα Μάνης	ΑΤ1011068
Μονεμβασία	ΑΤ1010010
Περιοχή Μυστρά-Παρορίου-Αγίου Ιωάννου	ΑΤ1080120

Νομός Λαρίσης

Όνομα τόπου	Κωδικός
Αισθητικό δάσος Όσσας	ΑΤ3011107
Η μεταξύ Λαρίσης και Φαρσάλων αγροτική περιοχή	ΑΤ3011122
Κοιλάδα Τεμπών	ΑΤ3010033
Χαράδρες Ξερολακκί και Παπά Ρέμα Ολύμπου	ΑΤ3011043

Νομός Λασιθίου

Όνομα τόπου	Κωδικός
Βάι	ΑΤ6011050
Βόϊλα	ΑΤ6011058
Βρόκαστρο	ΑΤ6011021
Δικταίον Άντρον	ΑΤ6011053
Δρήρος	ΑΤ6010007
Ζάκρος	ΑΤ6011057
Κριτσά	ΑΤ6010002
Λατώ	ΑΤ6010006
Λιθίνες Σητείας	ΑΤ6011014
Μίλατος	ΑΤ6010008
Μονή Καψά	ΑΤ6011013
Νησάκι Ψείρα	ΑΤ6010012
Νήσοι Άγιοι Πάντες και Μικρονήσι	ΑΤ6010005
Νήσοι Διονυσάδες	ΑΤ6020007

Νήσος και χερσόνησος Σπιναλόγκα	AT6010003
Νήσος Κουφονήσι (Λευκή)	AT6020006
Νήσος Χρυσή ή Γαϊδουρονήσι	AT6011012
Οροπέδιο Καθαρού (Δίκτη)	AT6011023
Οροπέδιο Λασηθίου	AT6011054
Περιοχή Βρυονησίου	AT6010013
Πετσοφάς	AT6011002
Σελάκανο	AT6010015
Σταυροχώρι	AT6011011
Φαράγγι Μύθων	AT6011022
Φαράγγι Χα	AT6011024

Νομός Λέσβου

Όνομα τόπου	Κωδικός
Καρύνη Αγιάσου	AT5011052
Μύθημα ή Μόλυβος	AT5011091
Περιοχή Μουσείου Τεριάντ στη Λέσβο.	AT5010094
Πέτρα Λέσβου	AT5011080

Νομός Λευκάδος

Όνομα τόπου	Κωδικός
Ανατολική Λιμνοθάλασσα και Αλυκές Λευκάδας	AT1011054
Βόρεια λιμνοθάλασσα (Παλιώνης-Αβλιμών) Λευκάδας	AT1011055
Νησάκι Μαδουρή Λευκάδας	AT1080114
Νησίδα Σκορπίδι Λευκάδας	AT1011062
Νησίδα Σκορπιός Λευκάδας	AT1011053
Νησίδα Σπάρτη Λευκάδας	AT1011058
Χερσόνησος Νυδρίου Λευκάδας	AT1011052

Νομός Μαγνησίας

Όνομα τόπου	Κωδικός
Άγιος Βλάσιος και Άγιος Γεώργιος Πηλίου	AT3011031
Αγνώντας-Λιμνονάρι Σκοπέλου	AT5011125
Αισθητικό Δάσος Κουρί Αλμυρού	AT3011118
Βράχος Μονής Αγίου Ιωάννη Σκοπέλου	AT5011054
Δράκεια και Άγιος Λαυρέντιος Πηλίου	AT3012039
Ζαγορά	AT3012041

Κόλπος Νηών Σούρπης	ΑΤ3011040
Μακρυνίτσα και Πορταριά Πηλίου	ΑΤ3012040
Μηλιές, Βυζίτσα, Πινακάτες Πηλίου	ΑΤ3011086
Όρμος Κουκουναριές Σκιάθου	ΑΤ5080113
Πάνορμος-Μηλιά-Χόβολο Σκοπέλου	ΑΤ5011127
Περιοχή Ι.Μ. Ευαγγελίστριας Σκιάθου	ΑΤ5011124
Στάφυλος Σκοπέλου	ΑΤ5011126
Τσαγκαράδα-Μούρεσι-Κισσός-Ανήλιο Πηλίου	ΑΤ3011020
Χερσόνησος Τραγοβούνι (Σουφλερή)	ΑΤ3011041

Νομός Μεσσηνίας

Όνομα τόπου	Κωδικός
Άνω Πόλη Κυπαρισσίας	ΑΤ1011010
Καρδαμύλη	ΑΤ1010014
Κορώνη	ΑΤ1010013
Μανιάκι - Ταμπούρια Παπαφλέσα	ΑΤ1011009
Μεθώνη	ΑΤ1011083
Όρος Προφήτης Ηλίας (Λιούστρα) Μεσσηνίας	ΑΤ1011013
Πύλος και Όρμος Ναυαρίνου	ΑΤ1011008
Φαράγγι Κοσκαράκας	ΑΤ1011018
Φαράγγι ποταμού Νέδα	ΑΤ1011014

Νομός Ξάνθης

Όνομα τόπου	Κωδικός
Γυφτόκαστρο Ξάνθης	ΑΤ5011016
Δάσος Τσίχλας Χαϊντούς	ΑΤ5011500
Καταρράκτης Λειβαδίτη	ΑΤ5011501
Λιμανάκι Πόρτο Λάγος	ΑΤ5011009
Στενά Νέστου (Θρακικά Τέμπη)	ΑΤ5011065
Το παλαιό τμήμα της Ξάνθης	ΑΤ5010006

Νομός Πέλλας

Όνομα τόπου	Κωδικός
Καλή Πεδιάδα (Ντόμπρο Πόλε) Όρους Βόρα	ΑΤ4011035
Καταρράκτες Έδεσσας	ΑΤ4011012
Κοιλάδα του Κοζιακά στο Όρος Βόρας	ΑΤ4011034
Λίμνη Άγρα	ΑΤ4011036

Φαράγγι Νικολάου (Λουτρά Αριδαίας) Όρους Βόρα	ΑΤ4011032
---	-----------

Νομός Πιερίας

Όνομα τόπου	Κωδικός
Εθνικός Δρυμός Ολύμπου	ΑΤ4011027
Πιέρια Όρη	ΑΤ4011041
Πλαταμώνας	ΑΤ4011043
Στενά Πέτρας Ολύμπου	ΑΤ4011044

Νομός Πρέβεζας

Όνομα τόπου	Κωδικός
Αισθητικό Δάσος Μύτικα Πρεβέζης	ΑΤ3011036
Εκβολή Αχέροντα και Νεκρομαντείο	ΑΤ3010051
Κοιλάδα Αχέρωντα από Αλώνι μέχρι Γλυκή	ΑΤ3011021
Λίμνη Ζηρός Φιλιππιάδας	ΑΤ3011016
Λιμνοθάλασσα Τσοπέλι Αμβρακικού	ΑΤ3011008
Νησάκια και Φρούριο Πάργας	ΑΤ3010050
Τμήμα Αχέρωντα από Γλυκή μέχρι Καστρί	ΑΤ3011003

Νομός Ρεθύμνου

Όνομα τόπου	Κωδικός
Ελευθέρινα	ΑΤ6011059
Ιδαίον Άντρον ή Αγ. Τριάδα	ΑΤ6010084
Μαρουλάς	ΑΤ6020004
Μονή Πρέβελης και Κουρταλιώτικο φαράγγι	ΑΤ6020001
Μπονριπάρι (Βονιπάρι ή Μονιπάρι)	ΑΤ6011001
Μύλοι	ΑΤ6011000
Πατσός (Πατσιανό Φαράγγι)	ΑΤ6010052
Σύβριτος	ΑΤ6020005
Φαράγγι Κοτσουφού	ΑΤ6010054
Φαράγγι Πετρέ	ΑΤ6011006
Χρωμοναστήρι	ΑΤ6010059
Ψηλορείτης (Ιδη)	ΑΤ6011008

Νομός Ροδόπης

Όνομα τόπου	Κωδικός
Μαρώνεια	ΑΤ5010007

Νομός Σάμου

Όνομα τόπου	Κωδικός
Άνω Βαθύ	ΑΤ5011090
Ζωοδόχος Πηγή και Ακρωτήριο Πράσο Σάμου	ΑΤ5011023
Μονή Μεγάλης Παναγιάς	ΑΤ5011045
Μονή Τιμίου Σταυρού	ΑΤ5011046
Μονοπάτι από Μονή Βροντά προς πηγή Μάνα	ΑΤ5011057
Όρος Κέρκις Σάμου	ΑΤ5011021
Ποτάμι Σάμου	ΑΤ5011055
Πυθαγόρειο	ΑΤ5011502
Υδρούσσα	ΑΤ5011047
Χαράδρα από Κακοπέρατο μέχρι Σεϊτάνι	ΑΤ5011056
Χαράδρα και χωριό Μανολάτες	ΑΤ5011019

Νομός Σερρών

Όνομα τόπου	Κωδικός
Μονή Τιμίου Προδρόμου Σερρών	ΑΤ4011005
Όρος Λαϊλιάς (Όρη Βροντούς)	ΑΤ4011010
Στενά Προμαχώνα Σερρών	ΑΤ4011016
Φαράγγι Αγγίτη ποταμού	ΑΤ4011002

Νομός Τρικάλων

Όνομα τόπου	Κωδικός
Αισθητικό Δάσος Λόφων Κάστρου και Αηλιά Τρικάλων	ΑΤ3011033
Περιοχή Μετεώρων	ΑΤ3010036
Περιοχή της Μονής Δουσίκου	ΑΤ3010037
Πύλη Τρικάλων	ΑΤ3011037

Νομός Φθιώτιδας

Όνομα τόπου	Κωδικός
Αισθητικό δάσος Τιθορέας	ΑΤ2011110
Όρος Καλλιδρομο (Μενδενίτσα)	ΑΤ2011000
Περιοχή Αγίου Κωνσταντίνου-Καμένων Βούρλων	ΑΤ2011044
Περιοχή Μώλου - Ρεγκινίου - Καλλιδρόμου - Ανάβρας	ΑΤ9000001
Φαράγγι Γοργοπόταμου	ΑΤ2011008

Νομός Φλώρινας

Όνομα τόπου	Κωδικός
Βίγλα Πισοδερίου	ΑΤ4011011

Λέχοβο, Κλεισούρα, Βαρικό	ΑΤ4011023
Λίμνες Ζάζαρη και Χειμαδίτιδα	ΑΤ4011031
Λίμνη Μικρή Πρέσπα	ΑΤ4011039
Λίμνη Πετρών	ΑΤ4011029
Νυμφαίο	ΑΤ4011024

Νομός Φωκίδας

Όνομα τόπου	Κωδικός
Γαλαξειδί	ΑΤ2010030
Δελφικό τοπίο	ΑΤ2010031
Νησίδα Δριμνιά Δωρίδας	ΑΤ2011016
Νησίδα Πρασούδι Δωρίδας	ΑΤ2011015
Νήσος Τριζόνια Δωρίδας	ΑΤ2011017
Χερσόνησος Κόκκινος Μοναστηρακίου	ΑΤ2011018

Νομός Χαλκιδικής

Όνομα τόπου	Κωδικός
Άγιος Μάμας	ΑΤ4011040
Άθυτος Κασσάνδρας	ΑΤ4011007
Βουρβουρού Σιθωνίας	ΑΤ4011008
Ιερισσός	ΑΤ4010060
Στάγειρα (Ολυμπιάδα) και νησίδα Κάπρος	ΑΤ4011001
Στενά Ρεντίνας	ΑΤ4011046
Τορώνη-Πόρτο Κουφό Σιθωνίας	ΑΤ4011009
Χαράδρα Κηπουρίστρα Στρατωνικού	ΑΤ4011038

Νομός Χανίων

Όνομα τόπου	Κωδικός
Άγιος Παύλος	ΑΤ6020014
Άπτερα	ΑΤ6010036
Άσπρο	ΑΤ6011061
Γαβαλοχώρι	ΑΤ6011060
Γλυκά Νερά (Χώρα Σφακίων)	ΑΤ6010024
Δίκτυννα	ΑΤ6011069
Δουλιανά (Νταϊλιανά)	ΑΤ6011063
Έλυρος	ΑΤ6020019
Θέρισο	ΑΤ6010096
Ιμπριώτικο Φαράγγι	ΑΤ6010025
Λευκά Όρη (Ζώνη 2000 μ.)	ΑΤ6011007

Λίμνη Κουρνά	ΑΤ6020003
Λισσός	ΑΤ6011065
Λουτρό	ΑΤ6010023
Μεσκλά	ΑΤ6010045
Μονή Γκουβερνέτου ή Καθολικό	ΑΤ6010041
Μπάλος (Γραμβούσα)	ΑΤ6020012
Νήσοι Άγρια και Ήμερη Γραμβούσα	ΑΤ6020011
Νήσος Γαυδοπούλα	ΑΤ6020009
Νήσος Γαύδος (Βόρεια ακτή)	ΑΤ6011003
Νήσος Γαύδος (Τρυπητή)	ΑΤ6011004
Νήσος Ελαφώνησος (Λαφονήσι) Κρήτης	ΑΤ6011066
Πολυρρήνια	ΑΤ6010033
Ρόκκα Χανίων	ΑΤ6011009
Σούγια	ΑΤ6011064
Υρτάκινα	ΑΤ6020018
Φαράγγι Σαμαριάς και Τάρρα	ΑΤ6010022
Φρέ	ΑΤ6020017

Νομός Χίου

Όνομα τόπου	Κωδικός
Ανάβατος	ΑΤ5011039
Βόρειο Τμήμα Χίου	ΑΤ5011060
Μεστά	ΑΤ5011037
Νέα Μονή Χίου	ΑΤ5011036
Πυργί	ΑΤ5011038

**ΠΑΡΑΡΤΗΜΑ ΙΙΙ:
ΠΟΛΙΤΙΣΤΙΚΟ ΠΕΡΙΒΑΛΛΟΝ**

1. Κατάλογος Αρχαιολογικών Χώρων

Αβδηρα

Αβδηρα, αρχαίες λιμενικές εγκαταστάσεις

Αγία Ειρήνη Κέας/Αγία Παρασκευή Θεσσαλονίκης, αρχαϊκό νεκροταφείο

Αγία Τριάδα (Ηλεία)

Αγία Τριάδα (Ηράκλειο)

Άγιος Ανδρέας Σίφνου, μυκηναϊκή ακρόπολη

Άγιος Γεώργιος Περατάνων Κεφαλονιάς, κάστρο

Άγιος Μάμας (Χαλκιδική)

Άγιος Στέφανος Κω, παλαιοχριστιανικές βασιλικές

Άγιος Φωκάς Λέσβου

Άζωρος

Αθηνών Αρχαία Αγορά

Αθηνών Ρωμαϊκή Αγορά

Αιανή Κοζάνης

Αιγόσθενα Αττικής

Ακαδημία Πλάτωνος (Αθήνα)

Ακανθος (Χαλκιδική)

Ακοβίτικα (Μεσσηνία)

Ακραίφνιο - Πτώο (Βοιωτία)

Ακροκόρινθος

Ακρόπολη Κιερίου (Καρδίτσα)

Ακρόπολις Αθηνών

Ακρόπολις Αθηνών, Βόρεια, Ανατολική και Νότια Κλιτύς

Ακρωτήρι Θήρας

Αλαί Φθιώτιδος

Αλέας Αθηνάς Ιερό (Τεγέα Αρκαδίας)

Αλιείς, ακρόπολη

Αλίμια, αρχαίο κάστρο (Δωδεκάνησα)

Αλίφειρα

Άλος (Μαγνησία)

Αλυκή Θάσου

Αμάρυνθος

Αμνισός (Ηράκλειο)

Αμυκλαίον και Ιερό Απόλλωνος Αμυκλαίου (Λακωνία)

Αμφιάρειον (Ωρωπός Αττικής)

Αμφίπολις αρχαία

Αμφίπολις χριστιανική

Αμφισσα, αρχαία οχύρωση

Ανακτορούπολις Καβάλας

Αναστασιούπολις - Περιθεώριον (Ροδόπη)

[Ανεμόσπηλια \(Αρχάνες\)](#)
[Ανω Εγκλιανός Μεσσηνίας, μυκηναϊκό ανάκτορο](#)
['Ανω Μονή Παναγίας Ξενιάς \(Μαγνησία\)](#)
Ανω Τιθορέα, τείχος
[Αποδούλου \(Ρέθυμνο\)](#)
[Απτέρα \(Χανιά\)](#)
[Αργος](#)
[Αργος, κάστρο Λάρισα](#)
[Αρκάσα Καρπάθου, αρχαία ακρόπολη](#)
[Αρμένιοι, υστερομινωικό νεκροταφείο](#)
[Αρμενοχώρι Αστυπάλαιας, μυκηναϊκό νεκροταφείο](#)
[Αρχαία Αγορά Θάσου](#)
[Αρχάνες](#)
[Αρχοντικό Γιαννιτσών](#)
[Ασίνη Αργολίδας](#)
[Ασος Κεφαλονιάς, κάστρο](#)
[Ασπροχάλικο](#)
[Αστρος Παράλιο, κάστρο](#)
[Αστυπάλαια, αρχαία νεκροταφεία](#)
[Αστυπάλαια, αρχαία πόλη και ακρόπολη](#)
[Αστυπάλαια, κάστρο](#)
[Αυλίδα, Ιερό Αρτέμιδος](#)
[Αφαία \(Αίγινα\)](#)
[Αχινός Φθιώτιδος, κάστρο](#)
[Βαθύ Αστυπάλαιας, αρχαίος πύργος και προϊστορικός οικισμός](#)
[Βασιλική Ιεραπέτρας](#)
Βατίαι
[Βεργίνα-Αιγαί](#)
[Βεργίνα-Αιγαί, βασιλικοί τάφοι](#)
[Βέροια, τείχη](#)
[Βιβλιοθήκη Αδριανού \(Αθήνα\)](#)
[Βιγλατούρι Κύμης](#)
[Βίτσα Ζαγορίου](#)
Βοϊδοκοιλιά (Μεσσηνία)
[Βούντενη Πατρών](#)
[Βουχέτιο - Κάστρο Ρωγών](#)
[Βραυρών](#)
[Βραχοσκεπή Μπιοΐλα, Άγιος Μηνάς \(Ιωάννινα\)](#)
[Βρυκούντα Καρπάθου, αρχαία πόλη και νεκρόπολη](#)
Γαρδίκι
[Γεράκι Λακωνίας](#)
[Γιάνη \(Θεσπρωτία\)](#)

[Γκρόττα Νάξου, Πλατεία Μητροπόλεως](#)
[Γλας Βοιωτίας, μυκηναϊκή ακρόπολη](#)
[Γόρτυνα αρχαία](#)
[Γόρτυνα βυζαντινή](#)
[Γουρνιά \(Λασιθί\)](#)
[Γύθειο](#)
[Γυναικόκαστρο - Αρχαία Πρόερνα \(Φθιώτιδα\)](#)
[Δάμος Καλύμνου, αρχαίος οικισμός](#)
[Δασκαλόπετρα Χίου](#)
[Δελφοί](#)
[Δερβένι](#)
[Δήλος](#)
[Δημητριάδα \(Μαγνησία\)](#)
[Διδυμότειχο](#)
[Διμήνι \(Μαγνησία\)](#)
[Δίον](#)
Δομοκός, τείχος
[Δράκανο Ικαρίας](#)
[Δρυμαία Φθιώτιδος, κάστρο](#)
[Δωδώνη](#)
[Εδεσσα](#)
[Ελάτεια](#)
[Ελέα \(Θεσπρωτία\)](#)
[Ελεύθερνα](#)
[Ελευσίνα](#)
[Ελληνικά - Αρχαία Θουρία \(Μεσσηνία\)](#)
[Εμποριό Χίου](#)
[Επίδαυρος](#)
[Επίδαυρος Λιμηρά \(Λακωνία\)](#)
[Επισκοπή Τεγέας](#)
Επισκοπικό συγκρότημα στις Λουλουδιές
[Επταπύργιο Θεσσαλονίκης](#)
[Ερεσός Λέσβου, ακρόπολη](#)
Εφύρα
[Ζαγορά Ανδρου, γεωμετρικός οικισμός](#)
[Ζάκρος](#)
[Ζάκυνθος, ενετικό φρούριο](#)
[Ήλιδα](#)
[Ηραίον Σάμου](#)
[Ηράκλειο, ενετικό φρούριο Κούλες](#)
[Ηφαιστία Λήμνου](#)

[Θεισόα \(Ηλεία\)](#)
[Θερμή Λέσβου](#)
[Θερμοπύλες](#)
[Θέρμος Αιτωλοακαρνανίας](#)
[Θεσπιές Βοιωτίας, Κοιλάδα των Μουσών](#)
[Θεσσαλονίκη, Αρχαία Αγορά](#)
[Θεσσαλονίκη, Πλατεία Διοικητηρίου](#)
[Θήβα](#)
[Θήρα, αρχαία](#)
[Θίσβη Βοιωτίας](#)
[Θορικός](#)
[Ιαλυσός Ρόδου](#)
[Ιερό Αθηνάς Οξυδερκούς \(Αργολίδα\)](#)
[Ιερό Απόλλωνα Δειραδιώτη \(Αργολίδα\)](#)
[Ιερό Αρτέμιδος-Σελήνης \(Λήμνος\)](#)
[Ιερό Λυκαίου Διός \(Λύκαιον Ορος Αρκαδίας\)](#)
[Ισθμία](#)
[Καβάλα, ακρόπολη](#)
[Καβείριο Λήμνου](#)
[Καβείρειο Θηβών](#)
[Καζάρμα Αργολίδας, ακρόπολη](#)
Καλλίθηρο
[Καλλίθηρου Αρχαιολογικός Χώρος \(Καρδίτσα\)](#)
[Καλογερόβρυση Ευβοίας](#)
[Καλύβα, Κάστρο \(Ξάνθη\)](#)
[Κάμειρος \(Ρόδος\)](#)
[Καμενίτσα Γορτυνίας](#)
[Κάμπος Ικαρίας](#)
[Κάμπος Χίου, παραδοσιακός οικισμός](#)
[Καρθαία Κέας](#)
[Καρύταινα Αρκαδίας, κάστρο](#)
[Κάσος, αρχαίοι τάφοι](#)
[Κασσώπη](#)
[Καστέλλι Πάτμου, ελληνιστική οχύρωση](#)
[Καστελλόριζο, κάστρο Μεγίστης](#)
Καστρίτσα
[Κατάπολα Αμοργού](#)
[Κάτω Σαμικό \(Ηλεία\)](#)
[Καφυές Αρκαδίας](#)
[Κεραμεικός Αθηνών](#)
[Κεραμιδαριά \(Σαμοθράκη\)](#)
[Κέρκυρα, Κεραμεικός \(Φιγαρέττο\)](#)

[Κέρκυρα, Νέο Φρούριο](#)
[Κέρκυρα, Παλαιό Φρούριο](#)
[Κλοπεδή Λέσβου](#)
[Κνίδη Γρεβενών, νεολιθικός οικισμός](#)
[Κνωσός](#)
Κοκκινόπηλος
[Κολώνα \(Αίγινα\)](#)
[Κόνιτσα, Φωτογραφική έκθεση](#)
[Κόρινθος αρχαία](#)
[Κορσιαί Βοιωτίας, αρχαία ακρόπολη](#)
[Κορώνη, κάστρο](#)
[Κουφονήσι ή Λεύκη \(Λασιθί\)](#)
Κράνη (Κεφαλληνία)
[Κρεύσις Βοιωτίας, αρχαία ακρόπολη](#)
[Κυθήρων Αρχαιολογικός Χώρος](#)
Κύνος (Φθιώτιδα)
[Κως, Ασκληπιείο](#)
[Κως, δυτικός αρχαιολογικός χώρος](#)
[Κως, κάστρο Νερατζιάς](#)
[Κως, περιοχή λιμένος και αγοράς](#)
[Λαζαρέτο \(Κέρκυρα\)](#)
[Λαμία, κάστρο](#)
[Λάρυμνα](#)
[Λατώ \(Λασιθί\)](#)
[Λαφριαίον \(Αιτωλοακαρνανία\)](#)
[Λεβήνα \(Ηράκλειο\)](#)
[Λειβαδιά, κάστρο](#)
[Λειψοί, αρχαίο κάστρο](#)
[Λέπρεον](#)
[Λέρνα Αργολίδας](#)
[Λέρος, κάστρο Παντελίου](#)
[Λευκαντί Ευβοίας](#)
[Λιλαία Φωκίδας, αρχαία οχύρωση](#)
[Λιμογάρδι Φθιώτιδος, κάστρο](#)
[Λίνδος Ρόδου](#)
[Λισός \(Χανιά\)](#)
[Λουκού Αρκαδίας, έπαυλη Ηρώδου Αττικού](#)
[Λυκόσουρα Αρκαδίας, Ιερό της Δέσποινας](#)
[Μαγαζιά Σκύρου](#)
Μακρακώμη Φθιώτιδος, κάστρο
[Μάκρη \(Έβρος\)](#)
[Μακρύγιαλος, νεολιθικός οικισμός \(Πιερία\)](#)

[Μάλθη \(Μεσσηνία\)](#)

[Μάλια](#)

[Μάνικα Ευβοίας](#)

[Μάνταλ' Παναγιά \(Σαμοθράκη\)](#)

[Μαντινεία αρχαία \(Αρκαδία\)](#)

[Μαντινεία, Ιερό Ιππίου Ποσειδώνος](#)

Μαραθώνας, αιγυπτιακό ιερό και βαλανείο στη Μπρεξίζα

Μαραθώνας, Πρωτοελλαδικό νεκροταφείο στο Τσέπι

Μάρμαρα Σπερχειάδος, νεκροταφείο τύμβων

[Μαρουλάς Κύθνου, μεσολιθικός οικισμός](#)

[Μαρώνεια αρχαία](#)

[Μαρώνεια βυζαντινή](#)

[Μάταλα \(Ηράκλειο\)](#)

[Μεγαλόπολη](#)

Μέθανα, αρχαία ακρόπολη

[Μεθώνη, κάστρο](#)

[Μεθώνη, καταποντισμένος οικισμός της Μέσης Εποχής του Χαλκού](#)

[Μενδενίτσα Φθιώτιδος, κάστρο](#)

[Μένδη](#)

[Μενελάιον \(Λακωνία\)](#)

[Μέσα Λέσβου](#)

[Μεσημβρία - Ζώνη \(Έβρος\)](#)

[Μεσσήνη](#)

[Μετέωρα](#)

[Μήθυμνα Λέσβου](#)

[Μήθυμνα Λέσβου, φρούριο](#)

[Μιδέα Αργολίδας](#)

[Μικρής Δοξίπαρας Ταφικός Τύμβος - Ζώνης Ν. Έβρου](#)

[Μικρό Βουνί \(Σαμοθράκη\)](#)

[Μινώα Αμοργού](#)

[Μοναστηράκι Αμαρίου \(Ρέθυμνο\)](#)

[Μονεμβασιά, κάστρο](#)

[Μονή Αγίας Λαύρας \(Καλάβρυτα Αχαΐας\)](#)

[Μονή Αγίου Γεωργίου Φενεού \(Κορινθία\)](#)

[Μονή Αγίου Δημητρίου \(Κυψέλη Πρέβεζας\)](#)

[Μονή Αγίου Ιωάννου Θεολόγου \(Πάτμος\)](#)

[Μονή Αγίου Ιωάννου του Προδρόμου \(Ζάκυνθος\)](#)

[Μονή Αγίου Νικολάου Αγόριανης \(Λακωνία\)](#)

[Μονή Αγίου Νικολάου Φιλανθρωπητών \(Ιωάννινα\)](#)

[Μονή Αγίου Παντελεήμονος \(Αγιο Ορος\)](#)

[Μονή Αγίου Παύλου \(Αγιο Ορος\)](#)

[Μονή Αγίων Αποστόλων Λεονταρίου \(Αρκαδία\)](#)

[Μονή Αγίων Τεσσαράκοντα \(Χρύσαφα Λακωνίας\)](#)
[Μονή Αρκαδίου \(Ρέθυμνο\)](#)
[Μονή Βαλασαμόνερου \(Ηράκλειο\)](#)
[Μονή Βατοπεδίου \(Αγιο Ορος\)](#)
[Μονή Βροντησίου \(Ηράκλειο\)](#)
[Μονή Γκουβερνέτου \(Χανιά\)](#)
[Μονή Δαφνίου](#)
[Μονή Διονυσίου \(Αγιο Ορος\)](#)
[Μονή Δοχειαρίου \(Αγιο Ορος\)](#)
[Μονή Εσφιγμένου \(Αγιο Ορος\)](#)
[Μονή Ευαγγελίστριας \(Σκιάθος\)](#)
[Μονή Ευαγγελίστριας Δαπόντε \(Σκόπελος\)](#)
[Μονή Ζάβορδας \(Γρεβενά\)](#)
[Μονή Ζωγράφου \(Αγιο Ορος\)](#)
[Μονή Θεοτόκου 'Αναφωνήτριας' \(Ζάκυνθος\)](#)
[Μονή Ιβήρων \(Αγιο Ορος\)](#)
[Μονή Καισαριανής](#)
[Μονή Καρακάλλου \(Αγιο Ορος\)](#)
[Μονή Κασταμονίτου \(Αγιο Ορος\)](#)
[Μονή Κάτω Παναγιάς \(Αρτα\)](#)
[Μονή Κορώνας \(v. Καρδίτσας\)](#)
[Μονή Κουτλουμουσίου \(Αγιο Ορος\)](#)
[Μονή Λατόμου \(Θεσσαλονίκη\)](#)
[Μονή Μεγάλων Πυλών \(Πόρτα Παναγιάς\)](#)
[Μονή Μεγίστης Λαύρας \(Αγιο Ορος\)](#)
[Μονή Μεταμόρφωσης Σωτήρος Λουκούς \(Αρκαδία\)](#)
[Μονή Ξενοφώντος \(Αγιο Ορος\)](#)
[Μονή Ξηροποτάμου \(Αγιο Ορος\)](#)
[Μονή Ολυμπιώτισσας στην Ελασσόνα](#)
[Μονή Οσίου Γρηγορίου \(Αγιο Ορος\)](#)
[Μονή Οσίου Λουκά \(Βοιωτία\)](#)
[Μονή Παναγίας Κοσμοσώτειρας \(Έβρος\)](#)
[Μονή Παναγίας Χοζοβιώτισσας \(Αμοργός\)](#)
[Μονή Παντοκράτορος \(Αγιο Ορος\)](#)
[Μονή Πελεκητής \(v. Καρδίτσας\)](#)
[Μονή Πέτρας \(Καρδίτσα\)](#)
[Μονή Πρέβελης \(Ρέθυμνο\)](#)
[Μονή Προυσσού \(Ευρυτανία\)](#)
[Μονή Σίμωνος Πέτρας \(Αγιο Ορος\)](#)
[Μονή Σταυρονικήτα \(Αγιο Ορος\)](#)
[Μονή Τζαγκαρόλων \(Χανιά\)](#)
[Μονή Τιμίου Προδρόμου Σερρών](#)

[Μονή Τοπλού \(Λασιθί\)](#)
[Μονή Φιλοθέου \(Αγιο Ορος\)](#)
[Μονή Φιλοσόφου \(Δημητσάνα Αρκαδίας\)](#)
[Μονή Φραγκαβίλλας \(Ηλεία\)](#)
[Μονή Χελανδαρίου \(Αγιο Ορος\)](#)
[Μπούρτζι Ναυπλίου](#)
[Μυκήνες](#)
[Μύρινα Λήμνου, φρούριο](#)
[Μυστράς](#)
[Μυτιλήνη, φρούριο](#)
[Ναός Απόλλωνα \(Καρδίτσα\)](#)
[Ναός Ικαρίας](#)
[Ναυάγιο του 16ου μ.Χ. αιώνα στη Ζάκυνθο](#)
[Ναυάγιο του 17ου αιώνα "La Therese" \(Κρήτη\)](#)
[Ναυάγιο του 5ου π.Χ. αιώνα στην Αλόνησο](#)
[Ναυάγιο του 5ου π.Χ. αιώνα στις Βόρειες Σποράδες](#)
[Ναύπακτος, κάστρο](#)
[Νέα Μονή Χίου](#)
[Νέα Ρόδα, αρχαίο ιερό \(Χαλκιδική\)](#)
[Νεκρομαντείο του Αχέροντα](#)
[Νεμέα](#)
[Νήμος Σύμης, αρχαίο κάστρο](#)
[Νικόπολη αρχαία](#)
[Νικόπολις βυζαντινή](#)
[Νιχώρια-Καρποφόρα \(Μεσσηνία\)](#)
[Νυμφαίο - Σχολή Αριστοτέλους \(Ισβόρια Νάουσας\)](#)
[Ξηρόκαμπος Λέρου, αρχαία ακρόπολη](#)
[Ξυνόβρυσης Αρχαιολογικός Χώρος \(Καρδίτσα\)](#)
[Οινιάδων Αρχαιολογικός Χώρος](#)
[Ολυμπία](#)
[Ολυμπείο Αθηνών](#)
[Ολυνθος](#)
[Ορραον, αρχαίο](#)
[Ορχομενός \(Αρκαδία\)](#)
[Ορχομενός \(Βοιωτία\)](#)
[Παλαίκαστρο](#)
[Παλαιόκαστρο Αρκαδίας, μυκηναϊκό νεκροταφείο](#)
[Παλαιόκαστρο Καστελλόριζου, αρχαία ακρόπολη](#)
[Παλαιόπολη Κέρκυρας \(Μον Repos\)](#)
[Παλαιοχριστιανική βασιλική Δαμοκρατίας Δημητριάδος](#)
[Παλαιοχριστιανική βασιλική Δαφνουσίων Λοκρών \(Αγία Αικατερίνη Αρκίτσας\)](#)
[Παλαιοχριστιανική βασιλική Θαυμακού](#)

Παλαιοχριστιανική βασιλική Κλαυσίου
Παλαιοχριστιανικό συγκρότημα στην Κολχίδα
Πάλαιρος (Αιτωλοακαρνανία)
Παλαμήδι Ναυπλίου
[Παλατιανό \(Κιλκίς\)](#)
Παλιά Βόλου
Πανδοσία
[Πανοπεύς Βοιωτίας, αρχαία ακρόπολη](#)
[Παπίκιον όρος](#)
[Παροιικά Πάρου, αρχαίο εργαστήριο κεραμεικής](#)
[Παροιικά Πάρου, αρχαίο νεκροταφείο](#)
[Πάτρα, κάστρο](#)
Πειραιάς
[Πελασγία Φθιώτιδας, κάστρο](#)
[Πέλλα](#)
[Πελλάνα Λακωνίας](#)
[Περαχώρα Κορινθίας, Ηραίο](#)
Περιστεριά (Μεσσηνία)
[Πετράς \(Λασιθί\)](#)
[Πέτρες \(Φλώρινα\)](#)
[Πηγάδια Καρπάθου, αρχαία ακρόπολη](#)
[Πλαταιές](#)
[Πλαταμώνας, κάστρο](#)
[Πλατειά Μαγούλα Ζάρκου, προϊστορικός οικισμός](#)
[Πλατιάνα \(Ηλεία\)](#)
[Πλευρώνος Αρχαιολογικός Χώρος](#)
[Πνύκα](#)
[Πολιόχνη Λήμνου](#)
[Πολυρρήνια \(Χανιά\)](#)
[Πολύστυλο \(Αβδηρα\)](#)
[Πόρος, Ιερό Ποσειδώνος](#)
[Ποτείδαια](#)
[Πύδνα](#)
[Πύθιον Εβρου, κάστρο](#)
[Πύλος, Νιόκαστρο](#)
[Πύργος του "Φονιά" \(Σαμοθράκη\)](#)
[Ράγιον Θεσπρωτίας, φρούριο](#)
[Ραμνούς](#)
[Ρέθυμνο, Φορτέτζα](#)
[Ρίο, κάστρο](#)
[Ρόδος, Άγιος Ιωάννης, ταφικά συγκροτήματα](#)
[Ρόδος, αρχαία ακρόπολη](#)

[Ρόδος, αρχαία νεκρόπολη](#)
[Ρόδος, ελληνιστικές οχυρώσεις](#)
[Ρόδος, Κορακόνερο, αρχαία νεκρόπολη](#)
[Ρόδος, Κορακόνερο, ταφικό συγκρότημα και υπαίθριο ιερό](#)
[Ρόδος, Ροδίνι](#)
[Ρόδος, τμήμα αρχαίου τείχους](#)
[Ροδοτόπι \(Νομός Ιωαννίνων\)](#)
[Ρω, αρχαίο κάστρο](#)
[Ρωμαϊκές Θέρμες Αγίου Θωμά Μεσολογγίου](#)
[Σαγκρί Νάξου](#)
[Σαμοθράκη, Ιερό των Μεγάλων Θεών](#)
[Σάμος, κλειστός πολεμικός λιμένας](#)
[Σερβίων Αρχαιολογικός Χώρος](#)
[Σέριφος, κάστρο Χώρας](#)
[Σέριφος, παραδοσιακός οικισμός](#)
[Σέρρες, βυζαντινή ακρόπολη](#)
[Σεσκλί Σύμης, αρχαίο κάστρο](#)
[Σέσκλο \(Μαγνησία\)](#)
[Σίγρι Λέσβου, φρούριο](#)
[Σικυών Κορινθίας](#)
[Σίνδος](#)
[Σισάνι Κοζάνης](#)
[Σίφαι Βοιωτίας, αρχαία ακρόπολη](#)
[Σίφνος, παραδοσιακός οικισμός](#)
[Σούνιο, Ιερό Ποσειδώνος και Αθηνάς](#)
[Σπάρτη, αρχαία ακρόπολη](#)
[Σπάρτη, Ιερό Ορθίας Αρτέμιδος](#)
[Σπήλαια Βαθέος Καλύμνου](#)
[Σπήλαια Χαρκαδιού Τήλου](#)
[Σπήλαιο Α΄ Κουβελείκη \(Λακωνία\)](#)
[Σπήλαιο Αλεπότρυπα Διρού Λακωνίας](#)
[Σπήλαιο Β΄ Κουβελείκη \(Λακωνία\)](#)
[Σπήλαιο Ειλειθυίας \(Ηράκλειο\)](#)
[Σπήλαιο Θεόπετρας Τρικάλων](#)
[Σπήλαιο Λιμνών \(Καστριά Καλαβρύτων\)](#)
[Σπήλαιο Νέστορος \(Μεσσηνία\)](#)
[Σπήλαιο Νύμφης Κορώνειας \(Αγία Τριάδα Βοιωτίας\)](#)
[Σπήλαιο Προφήτη Ηλία \(Αττική\)](#)
[Σπήλαιο Σαρακηνού \(Βοιωτία\)](#)
[Σπήλαιο στα Καλαμάκια \(Λακωνία\)](#)
[Σπήλαιο της Δράκαινας \(Κεφαλονιά\)](#)
[Σπήλαιο του Κύκλωπα \(Γιούρα Αλοννήσου\)](#)

[Σπήλαιο Χρυσοσπηλιά Φολεγάνδρου](#)
[Σπήλαιο Ψυχρού \(Λασίθι\)](#)
[Σπιναλόγκα](#)
[Στάγαιρα \(Χαλκιδική\)](#)
[Στενό Αρκαδίας, μεταλλουργικοί κλίβανοι](#)
[Στενό Νυδριού Λευκάδας, ταφικοί τύμβοι](#)
[Στρώμη \(Ροδόπη\)](#)
Στυλίδα, τμήμα οχύρωσης
[Σύγκαιρο Αστυπάλαιας, μυκηναϊκό νεκροταφείο](#)
Συκεώνα Καρδίτσας, τύμβος
[Συκεώνος Αρχαιολογικός Χώρος \(Καρδίτσα\)](#)
[Σύμη, αρχαία ακρόπολη](#)
[Σύμη, βυζαντινό κάστρο](#)
[Σφηκιά Ημαθίας, παλαιοχριστιανικές βασιλικές](#)
[Τείχος Δυμαίων](#)
Τείχος Δυμαίων (Αχαΐα)
[Τήλος, αρχαία ακρόπολη](#)
[Τήλος, αρχαίος οικισμός](#)
[Τήλος, βυζαντινό κάστρο](#)
[Τίρυνς](#)
[Τορώνη](#)
[Τούμπα Θεσσαλονίκης](#)
[Τρίκαλα, Ασκληπιείο](#)
Τροιζήνα
[Τρυπητός \(Λασίθι\)](#)
[Τύλισος \(Ηράκλειο\)](#)
[Ύδρα, παραδοσιακός οικισμός](#)
[Υρια Νάξου](#)
[Φαιστός](#)
[Φαλάσαρνα \(Χανιά\)](#)
[Φανά Χίου](#)
[Φανός Γλύφας \(Φθιώτιδα\)](#)
[Φεραί](#)
[Φθιώτιδες Θήβαι \(Νέα Αγχίαλος\)](#)
Φθιώτιδες Θήβες (Νέα Αγχίαλος Μαγνησίας)
[Φιγάχεια](#)
[Φιλιάς Αρχαιολογικός Χώρος \(Καρδίτσα\)](#)
[Φίλιπποι \(αρχαία πόλη\)](#)
[Φίλιπποι \(βυζαντινή πόλη\)](#)
[Φοίνικα Θεσσαλονίκης Αρχαιολογικός Χώρος](#)
Φρούριο Γυναικοκάστρου
Φρούριο Καλλιθήρου

Φρούριο Λάρισας (Μπεζεστένι – Παλαιοχριστιανική βασιλική)

Φρούριο Ρεντίνας (Ν. Θεσσαλονίκης)

Φρούριο Τρικάλων

Φρούριο Φαναρίου

[Φυλακωπή Μήλου](#)

Φυλή Αττικής, φρούριο

Χαιρώνεια

[Χαλανδρίτσα, μυκηναϊκός οικισμός](#)

Χαλκίδα, αρχαία

Χαλκίδα, κάστρο Καράμπαμπα

Χαμαίζι (Λασίθι)

Χανιά, Κυδωνία

Χανιά, Φραγκοκάστελλο

Χίος, φρούριο

[Χλεμούτσι Ηλείας, κάστρο](#)

Χώρα Αμοργού

Χώρα Νάξου, κάστρο και πύργος Γλέζου

[Ψάρι \(Μεσσηνία\)](#)

2. Κατάλογος Μουσείων του Κράτους

[Αβδήρων Αρχαιολογικό Μουσείο](#)
[Αγίας Τριάδας Συλλογή \(Πύργος Θήρας\)](#)
[Αγίου Κηρύκου Ικαρίας Αρχαιολογική Συλλογή](#)
[Αγίου Νικολάου Κρήτης Αρχαιολογικό Μουσείο](#)
[Αγρινίου Αρχαιολογικό Μουσείο](#)
[Αιανής Αρχαιολογικό Μουσείο](#)
[Αίγινας Αρχαιολογικό Μουσείο](#)
[Αίγινας Αρχαιολογικό Μουσείο Αφαίας](#)
[Αιγίου Αρχαιολογικό Μουσείο](#)
[Αιδηψού Αρχαιολογική Συλλογή](#)
[Ακρόπολης Μουσείο](#)
[Αλμυρού Αρχαιολογικό Μουσείο](#)
[Αμοργού Αρχαιολογική Συλλογή](#)
[Αμφιπόλεως Αρχαιολογικό Μουσείο](#)
[Άμφισσας Αρχαιολογικό Μουσείο](#)
[Άνδρου Αρχαιολογικό Μουσείο](#)
[Αντιβουινιώτισσας Βυζαντινό Μουσείο \(Κέρκυρα\)](#)
[Απειράνθου Νάξου Αρχαιολογική Συλλογή](#)
[Απολιθωμένου Δάσους Λέσβου Μουσείο Φυσικής Ιστορίας](#)
[Αργοστολίου Αρχαιολογικό Μουσείο](#)
[Αργους Αρχαιολογικό Μουσείο](#)
[Αρτας Αρχαιολογική Συλλογή](#)
[Αρτας Μουσείο Παρηγορήτισσας](#)
[Αρχαίας Αγοράς Αθηνών Μουσείο \(Στοά Αττάλου\)](#)
[Αρχαίας Κορίνθου Αρχαιολογικό Μουσείο](#)
[Αρχαίας Σικυώνας Μουσείο](#)
[Αρχαιολογική Συλλογή Οδού Σισσίνης 13](#)
[Αρχαίου Φενεού Μουσείο](#)
[Αρχανών Αρχαιολογική Συλλογή](#)
[Αρχοντικό Βαρελτζιδαινας \(Λέσβος\)](#)
[Αρχοντικό Βούρκα \(Κοζάνη\)](#)
[Αστρους Αρχαιολογικό Μουσείο](#)
[Αστυπάλαιας Αρχαιολογικό Μουσείο](#)
[Αταλάντης Αρχαιολογικό Μουσείο](#)
[Βαθέος Ιθάκης Αρχαιολογικό Μουσείο](#)
[Βεργίνα, κτήριο προστασίας των βασιλικών τάφων](#)
[Βέροιας Αρχαιολογικό Μουσείο](#)
[Βέροιας Βυζαντινό Μουσείο](#)
[Βόλου Αθανασάκειο Αρχαιολογικό Μουσείο](#)

[Βραυρώνος Αρχαιολογικό Μουσείο](#)
[Βυζαντινό και Χριστιανικό Μουσείο \(Αθήνα\)](#)
[Βυζαντινού Πολιτισμού Μουσείο \(Θεσσαλονίκη\)](#)
Βυζαντινό Μουσείο Φθιώτιδας στην Υπάτη
[Γαλαξειδίου Αρχαιολογική Συλλογή](#)
[Γυθείου Αρχαιολογικό Μουσείο](#)
[Δελφών Αρχαιολογικό Μουσείο](#)
[Δήλου Αρχαιολογικό Μουσείο](#)
[Δίου Αρχαιολογικό Μουσείο](#)
Διρού Νεολιθικό Μουσείο
[Διστόμου Αρχαιολογικό Μουσείο](#)
[Δράμας Αρχαιολογικό Μουσείο](#)
[Εθνική Πινακοθήκη - Μουσείο Αλεξανδρου Σούτζου](#)
[Εθνικό Αρχαιολογικό Μουσείο](#)
[Ελευσίνας Αρχαιολογικό Μουσείο](#)
[Ελληνικής Λαϊκής Τέχνης Μουσείο](#)
[Επιγραφικό Μουσείο](#)
[Επιδαύρου Αρχαιολογικό Μουσείο](#)
Ερεσού Λέσβου Αρχαιολογική Συλλογή
[Ερέτριας Αρχαιολογικό Μουσείο](#)
[Ζακύνθου Αρχαιολογικό Μουσείο](#)
[Ζακύνθου Βυζαντινό-Μεταβυζαντινό Μουσείο](#)
[Ηλιδας Αρχαιολογικό Μουσείο](#)
[Ηρακλείου Αρχαιολογικό Μουσείο](#)
[Θάσου Αρχαιολογικό Μουσείο](#)
Θεόπετρας Τρικάλων Αρχαιολογική Αποθήκη
[Θέρμου Αρχαιολογικό Μουσείο](#)
[Θεσπιών Αρχαιολογική Συλλογή](#)
[Θεσσαλονίκης Αρχαιολογικό Μουσείο](#)
[Θηβών Αρχαιολογικό Μουσείο](#)
[Θήρας Αρχαιολογικό Μουσείο](#)
[Θήρας Προϊστορικής Μουσείο](#)
[Θυρρείου Αρχαιολογικό Μουσείο](#)
[Ιεράπετρας Αρχαιολογική Συλλογή](#)
[Ικαρίας Αρχαιολογικό Μουσείο Κάμπου](#)
[Ιου Αρχαιολογικό Μουσείο](#)
[Ιουστινιάνι, κτήριο περιοδικών εκθέσεων \(Χίος\)](#)
[Ισθμίας Αρχαιολογικό Μουσείο](#)
[Ιωαννίνων Αρχαιολογικό Μουσείο](#)
[Ιωαννίνων Βυζαντινό Μουσείο](#)
[Καβάλας Αρχαιολογικό Μουσείο](#)
[Καλαμάτας Μπενάκειο Αρχαιολογικό Μουσείο](#)

[Καλύμνου Μουσείο](#)
[Κανελλοπούλου Μουσείο \(Αθήνα\)](#)
[Καρύστου Αρχαιολογικό Μουσείο](#)
[Καστελλορίζου Αρχαιολογικό Μουσείο](#)
[Καστοριάς Βυζαντινό Μουσείο](#)
[Κέας Αρχαιολογικό Μουσείο](#)
[Κέδρου Αρχαιολογική Συλλογή](#)
[Κέντρο Μελετών Ακροπόλεως](#)
[Κεραμεικού Αρχαιολογικό Μουσείο \(Αθήνα\)](#)
[Κέρκυρας Αρχαιολογικό Μουσείο](#)
[Κιλκίς Αρχαιολογικό Μουσείο](#)
[Κιμώλου Αρχαιολογικό Μουσείο](#)
[Κινηματογράφου Μουσείο](#)
[Κοζάνης Αρχαιολογικό Μουσείο](#)
[Κομοτηνής Αρχαιολογικό Μουσείο](#)
[Κορίνθου Αρχαιολογικό Μουσείο](#)
[Κοσμητική Συλλογή Ρόδου](#)
[Κρύπτη Αγίου Δημητρίου Θεσσαλονίκης](#)
[Κυθήρων Αρχαιολογικό Μουσείο](#)
[Κυθήρων Συλλογή Έργων Βυζαντινής και Μεταβυζαντινής Τέχνης](#)
[Κω Αρχαιολογικό Μουσείο](#)
[Λαμίας Αρχαιολογικό Μουσείο](#)
[Λάρισας Αρχαιολογικό Μουσείο](#)
[Λαυρίου Αρχαιολογικό Μουσείο](#)
[Λέρου Αρχαιολογικό Μουσείο](#)
[Λευκάδας Αρχαιολογικό Μουσείο](#)
[Έλευκος Πύργος Θεσσαλονίκης](#)
[Λήμνου Αρχαιολογικό Μουσείο Μύρινας](#)
[Λιδωρικίου Αρχαιολογική Συλλογή](#)
[Λυκόσουρας Αρχαιολογικό Μουσείο](#)
[Μαραθώνος Αρχαιολογικό Μουσείο](#)
[Μαυροματίου Αρχαιολογικό Μουσείο](#)
[Μεγαλόπολης Αρχαιολογική Συλλογή](#)
[Μεγάρων Αρχαιολογικό Μουσείο](#)
[Μενιδίου Αρχαιολογικό Μουσείο](#)
[Μήθυμνας Λέσβου Αρχαιολογική Συλλογή](#)
[Μήλου Αρχαιολογικό Μουσείο](#)
[Μητρόπολης Νάξου Επιτόπιο Μουσείο](#)
[Μονεμβασίας Αρχαιολογική Συλλογή](#)
[Μυκηνών Αρχαιολογικό Μουσείο](#)
[Μυκόνου Αρχαιολογικό Μουσείο](#)
[Μυστρά Αρχαιολογικό Μουσείο](#)

[Μυτιλήνης Αρχαιολογικό Μουσείο \(Νέο κτήριο\)](#)
[Μυτιλήνης Αρχαιολογικό Μουσείο \(Παλαιό κτήριο\)](#)
[Νάξου Αρχαιολογικό Μουσείο](#)
[Ναυτικό Μουσείο Ιονίου](#)
[Ναυπλίου Αρχαιολογικό Μουσείο](#)
[Νεαπόλεως Αρχαιολογική Συλλογή](#)
[Νέας Μονής Χίου Μουσείο](#)
[Νεμέας Αρχαιολογικό Μουσείο](#)
[Νικόπολης Αρχαιολογικό Μουσείο](#)
[Νομισματικό Μουσείο](#)
[Ολυμπίας Αρχαιολογικό Μουσείο](#)
[Ολυμπίας Μουσείο Ιστορίας των Ολυμπιακών Αγώνων της Αρχαιότητας](#)
[Ολυμπίας Μουσείο της Ιστορίας των Ανασκαφών](#)
[Παλαιόπολης Ανδρου Αρχαιολογική Συλλογή](#)
[Παλαιόπολης Μουσείο "Μον Ρερος" στη Κέρκυρα](#)
[Παλάτι του Μεγάλου Μαγίστρου Εκθεση " Ρόδος 2400 χρόνια"](#)
[Πάρου Αρχαιολογικό Μουσείο](#)
[Πατρών Αρχαιολογικό Μουσείο](#)
[Πειραιώς Αρχαιολογικό Μουσείο](#)
[Πέλλας Αρχαιολογικό Μουσείο](#)
[Πολεμικό Μουσείο \(Αθήνα\)](#)
[Πολυγύρου Αρχαιολογικό Μουσείο](#)
[Πόρου Αρχαιολογικό Μουσείο](#)
[Ποταμιάς Αρχαιολογική Συλλογή](#)
[Πυθαγορείου Αρχαιολογική Συλλογή](#)
[Πύλου Αντωναπούλειο Αρχαιολογικό Μουσείο](#)
[Ρεθύμνου Αρχαιολογικό Μουσείο](#)
[Ρόδου Αρχαιολογικό Μουσείο](#)
[Σαλαμίνας Αρχαιολογικό Μουσείο](#)
[Σαμοθράκης Αρχαιολογικό Μουσείο](#)
[Σάμου Αρχαιολογικό Μουσείο](#)
[Σερρών Αρχαιολογικό Μουσείο](#)
[Σητείας Αρχαιολογικό Μουσείο](#)
[Σίκινου 'Εκθεση Βυζαντινή & Μεταβυζαντινή \(Κτήριο κοινότητας, Καστρο χώρας Σίκινου\)](#)
[Σίφνου Αρχαιολογικό Μουσείο](#)
[Σκύρου Αρχαιολογικό Μουσείο](#)
[Σπάρτης Αρχαιολογικό Μουσείο](#)
[Σπετσών Μουσείο](#)
[Σταθμός ΜΕΤΡΟ "Ακρόπολις", αρχαιολογική έκθεση](#)
[Σταυρού Ιθάκης Αρχαιολογική Συλλογή](#)
[Σύγχρονης Τέχνης Εθνικό Μουσείο \(Αθήνα\)](#)

[Σύγχρονης Τέχνης Κρατικό Μουσείο \(Θεσσαλονίκη\)](#)
[Σύμης Αρχαιολογικό Μουσείο](#)
[Σύμης Σάλα Χατζηναπητού](#)
[Σύρου Αρχαιολογικό Μουσείο](#)
[Σχηματαρίου Αρχαιολογικό Μουσείο](#)
[Τεγέας Αρχαιολογικό Μουσείο](#)
[Τήνου Αρχαιολογικό Μουσείο](#)
[Τρικάλων Αρχαιολογική Συλλογή](#)
[Τρίπολης Αρχαιολογικό Μουσείο](#)
[Υδρα Μουσείο Π. Κουντουριώτη](#)
[Φιλίππων Αρχαιολογικό Μουσείο](#)
[Φλώρινας Αρχαιολογικό Μουσείο](#)
[Φλώρινας Βυζαντινό Μουσείο](#)
[Χαιρωνείας Αρχαιολογικό Μουσείο](#)
[Χαλκίδος Αρχαιολογικό Μουσείο](#)
[Χανίων Αρχαιολογικό Μουσείο](#)
[Χανίων Βυζαντινή και Μεταβυζαντινή Συλλογή](#)
[Χίου Αρχαιολογικό Μουσείο](#)
[Χίου Μουσείο Βυζαντινής και Μεταβυζαντινής Τέχνης](#)
[Χώρας Τριφυλίας Αρχαιολογικό Μουσείο](#)
[Ωρωπού Αρχαιολογικό Μουσείο](#)

3. Κατάλογος Μνημείων

[Άγροικία αρχαία Πόρου Λευκάδας](#)

[Ακαδημία Αθηνών](#)

[Αμαράντειος Σχολή Ρόδου](#)

[Ανάγλυφο Μίθρα Ταυροκτόνου \(Θέρμες Ξάνθης\)](#)

[Ανακτορικό συγκρότημα Γαλερίου \(Θεσσαλονίκη\)](#)

[Ανάκτορο Αγίων Μιχαήλ και Γεωργίου \(Κέρκυρα\)](#)

[Ανάκτορο μινωικό Κνωσού](#)

[Ανάκτορο μινωικό Φαιστού](#)

[Ανεμόμυλοι οροπεδίου Λασιθίου](#)

[Ανεμόμυλος Παξών](#)

[Άρχαίο θέατρο Αμβρακίας \(Αρτα\)](#)

[Άρχαίο θέατρο Αργους](#)

[Άρχαίο θέατρο Αρχαίας Πόλεως Επιδαύρου \(Μικρό Θέατρο Επιδαύρου\)](#)

[Άρχαίο θέατρο Ασκληπιείου Επιδαύρου](#)

[Άρχαίο θέατρο Ερέτριας](#)

[Άρχαίο θέατρο Κοπανού Ημαθίας](#)

[Άρχαίο θέατρο Λάρισας Α'](#)

[Άρχαίο θέατρο Λάρισας Β'](#)

[Άρχαίο θέατρο Μήλου](#)

[Άρχαίο θέατρο Μυτιλήνης](#)

[Άρχαίο θέατρο Σικυώνος](#)

[Άρχοντικό Αναργύρου \(Σπέτσες\)](#)

[Άρχοντικό Αργυρού \(Μεσαριά Θήρας\)](#)

[Άρχοντικό Βελισσαροπούλου \(Σύρος\)](#)

[Άρχοντικό Μίσιου \(Ιωάννινα\)](#)

[Άρχοντικό Νερατζοπούλου Σιάτιστας](#)

[Άρχοντικό Πουλκώς Σιάτιστας](#)

[Άρχοντικό Σαράφονγλου - Λαογραφικό Μουσείο Βέροιας](#)

[Άρχοντικό Τοπάλη - Μουσείο Λαϊκής Τέχνης και Ιστορίας Πηλίου \(Μακρυνίτσα\)](#)

[Άρχοντικό του Γεωργίου Σβαρτς στα Αμπελάκια \(ν. Λαρίσης\)](#)

[Ασκηταριό Μικρής Ανάληψης \(Πρέσπες\)](#)

[Αστική Σχολή Ρόδου](#)

[Άχαρτών Θολωτός Τάφος](#)

[Αχίλλειο \(Κέρκυρα\)](#)

[Αψίδα Γαλερίου \(Θεσσαλονίκη\)](#)

[Άβαλιδέ Τζαμί Μυτιλήνης](#)

[Βενετόκλειο Γυμνάσιο Ρόδου](#)

[Βιβλιοθήκη Λευκάδας](#)

[Βιβλιοθήκη Ληξουρίου Κεφαλονιάς](#)

[Βίλλα Μορντώχ \(Θεσσαλονίκη\)](#)

[Βουλή των Ελλήνων \(Αθήνα\)](#)
[Βωμός Διονύσου \(Κως\)](#)
[Γαλλικό Ινστιτούτο Καλαμάτας](#)
[Ένι Τζαμί Μυτιλήνης](#)
[Γέφυρα αρχαία \(πόλη της Ρόδου\)](#)
[Γέφυρα Κερασιάς \(Μαγνησία\)](#)
[Γέφυρα μυκηναϊκή Καζάρμας \(Αργολίδα\)](#)
[Γέφυρα ρωμαϊκή \(Αχαΐα\)](#)
[Γεφύρι Πλάκας Ιωαννίνων](#)
[Γεφύρι της Αρτας](#)
[Γκάζι \(Αθήνα\)](#)
[Γοργοεπήκοος \(Αθήνα\)](#)
[Δημαρχείο Αθηνών](#)
[Δημαρχείο Ερμούπολης Σύρου](#)
[Δημαρχείο Ιωαννίνων](#)
[Δημαρχείο Μυτιλήνης](#)
[Δημαρχιακό Μέγαρο Σπάρτης](#)
[Δημοτική Αγορά Πύργου Ηλείας](#)
[Δημοτική Αγορά Χανίων](#)
[Δημοτικό Θέατρο Πατρών](#)
[Δημοτικό Θέατρο Πειραιά](#)
[Δημοτικό Θέατρο Τρίπολης \(Μαλλιαροπούλειο\)](#)
[Διδακτήριο Ανω Αρχανών](#)
[Δίοικος Κορίνθου](#)
[Δωροθέα Σχολή Τρικάλων](#)
[Εθνική Βιβλιοθήκη \(Αθήνα\)](#)
[Εθνική Τράπεζα της Ελλάδος \(Αθήνα\)](#)
[Εθνική Τράπεζα της Ελλάδος \(Χώρα Χίου\)](#)
[Εθνικό Θέατρο \(Αθήνα\)](#)
[Εθνικό Θέατρο Ρόδου](#)
[Εθνικό Μετσόβιο Πολυτεχνείο \(Αθήνα\)](#)
[Εκατονταφυλιανή ή Καταπολιανή Πάρου](#)
[Ελαιοτριβείο Αγίας Παρασκευής Λέσβου](#)
[Έλαιοτριβείο Αγίας Παρασκευής Λέσβου](#)
[Ελαιοτριβείο Εκκλησίας \(Ρόδος\)](#)
[Επαυλη Αχμέτ Καπαντζή \(Θεσσαλονίκη\)](#)
[Επαυλη βαρωνίδας φον Σβαρτς \(Χανιά\)](#)
[Επαυλη Μεχμέτ Καπαντζή - Κτήριο Οργανισμού Πολιτιστικής Πρωτεύουσας της Ευρώπης \(Θεσσαλονίκη\)](#)
[Επαυλη μινωική Αγίας Τριάδας \(Ηράκλειο\)](#)
[Επαυλη Μοδιάνο - Λαογραφικό Εθνολογικό Μουσείο Μακεδονίας - Θράκης \(Θεσσαλονίκη\)](#)

[Έπαυλη ρωμαϊκή Ριζών \(Πρέβεζα\)](#)
[Έπαυλη ρωμαϊκή στο κτήμα Καψοκαββάδη \(Μπενίτσες Κέρκυρας\)](#)
[Έπαυλη των Κρίνων \(Αμνισός\)](#)
[Ευπαλίνιο όρυγμα Σάμου](#)
[Ζαχαροπλαστείο 'Ακταίων' Ρόδου](#)
['Ηρώ Καλυδώνος \(Αιτωλοακαρνανία\)](#)
[Θέρμες ρωμαϊκές \(Πάλλοι Νισύρου\)](#)
[Θησαυρός Ατρέως \(Μυκήνες\)](#)
[Θόλος Ερέτριας](#)
[Θολωτό ρωμαϊκό οικοδόμημα \(Μάραθος Δωδεκανήσου\)](#)
['Θολωτός Τάφος Αχαρνών](#)
[Θολωτός τάφος Βαφειού Λακωνίας](#)
[Θολωτός τάφος Κατακαλούς Αλιβερίου](#)
[Θολωτός τάφος Μάλεμε \(Χανιά\)](#)
[Θολωτός τάφος Στύλου \(Χανιά\)](#)
[Θολωτός τάφος Φαρσάλων](#)
[Θολωτός τάφος Φυλακής Αποκορώνου \(Χανιά\)](#)
[Ιαματικές πηγές Καλλιθέας Ρόδου](#)
[Ιλίου Μέλαθρον \(Αθήνα\)](#)
[Ιμαρέτ Κομοτηνής](#)
[Κάζα Μπιάνκα \(Θεσσαλονίκη\)](#)
[Καζούλειο Παρθεναγωγείο Ρόδου](#)
[Καθολικό Μονής Αρχαγγέλου Μιχαήλ \(Ρόδος\)](#)
[Καλόκτιστος Αποθήκας Λέσβου](#)
[Καπνικαρέα \(Αθήνα\)](#)
['Κάστρο Ιωαννίνων-ΙΤΣ-ΚΑΛΕ](#)
['Καστρο Καλύμνου](#)
['Καστρο Κυλλήνης](#)
[Κατακόμβες Μήλου](#)
[Κέλλα' της Εκκλησίας στο Ασκληπειό Ρόδου](#)
['Κονάκι Μουφούμπη \(Πρόδρομος Καρδίτσας\)](#)
['Κονάκι Μουφούμπη \(Πρόδρομος\)](#)
[Κρήνη Θεαγένους \(Μέγαρα Αττικής\)](#)
[Κτήρια εγκαταστάσεων εταιρίας Κωπαΐδας](#)
[Κτηριακό συγκρότημα \(Πέδι Σύμης\)](#)
[Κτηριακό συγκρότημα πρώτου Πολεμικού Ναυστάθμου Πόρου](#)
[Κτήριο ιδιοκτησίας Κοθρή - Κληρονόμων Αποστολίδη \(Ηράκλειο\)](#)
[Κτήριο κληρονόμων Σ. Μηλιάρá - Εφκαφί \(Ηράκλειο\)](#)
[Κτήριο κυκλικό Ποντικόκαστρου Σύμης](#)
[Κτήριο Λαογραφικού Μουσείου Ξάνθης](#)
[Κτήριο Μελά \(Αθήνα\)](#)
[Κτήριο οδού Διονυσίου Αρεοπαγίτου 17, Αθήνα](#)

[Κτήριο οδού Διονυσίου Αρεοπαγίτου 37, Αθήνα](#)
[Κτήριο ΦΙΞ \(Αθήνα\)](#)
[Λευκός Πύργος Θεσσαλονίκης](#)
[Λουτρά ρωμαϊκά Αχαράβης \(Κέρκυρα\)](#)
[Λουτρό ρωμαϊκό Αγίας \(Λάρισα\)](#)
[Λυκιακός τάφος \(Καστελλόριζο\)](#)
[Λυκιακός τάφος στην Κάμειρο Ρόδου](#)
[Μακεδονικός τάφος Ανθεμίων \(Κοπανός Ημαθίας\)](#)
[Μακεδονικός τάφος Γ' Πέλλας](#)
[Μακεδονικός τάφος Δ' Πέλλας](#)
[Μακεδονικός τάφος Ελαφοχωρίου Έβρου](#)
[Μακεδονικός τάφος Ερέτριας](#)
[Μακεδονικός τάφος Κρίσεως \(Κοπανός Ημαθίας\)](#)
[Μακεδονικός τάφος Λύσωνος-Καλλικλέους \(Λευκάδια Ημαθίας\)](#)
[Μακεδονικός τάφος Σπηλιάς Εορδαίας](#)
[Μακεδονικός τάφος Σταυρούπολης Ξάνθης](#)
[Μακεδονικός τάφος Συμβόλων](#)
[Μαυσωλείο Καρύστου](#)
[Μεγαλιθικός τάφος Ρούσσας Έβρου](#)
[Μεγάλο Τέμενος Διδυμοτείχου](#)
[Μέγαρο μινωικό Βαθυπέτρου \(Ηράκλειο\)](#)
[Μέγαρο μινωικό Νίρου Χάνι \(Ηράκλειο\)](#)
[Μέγαρο Τοκκού](#)
[Μέγαρο Φυτάκη \(Ηράκλειο\)](#)
[Μεταλλευτικό συγκρότημα Καμάριζας Λαυρίου](#)
[Μηταράκινο Κάμπου Χίου](#)
[Μητρόπολη Αθηνών](#)
[Μνημείο Λυσικράτους \(Αθήνα\)](#)
[Μνημείο Φιλοπάππου \(Αθήνα\)](#)
[Μονή Αστερίου](#)
[Μονή Κοιμήσεως της Θεοτόκου στο Δαμάνδρι \(Λέσβος\)](#)
[Μονή Λειμώνος \(Λέσβος\)](#)
[Μονή Παμμεγίστων Ταξιαρχών στο Μανταμάδο \(Λέσβος\)](#)
[Μονή Περιβολής \(Λέσβος\)](#)
[Μονή Υψηλού \(Λέσβος\)](#)
[Νανοπούλειος Σχολή Τσαγκαράδας Πηλίου](#)
[Ναός Αγ. Παντελεήμονος \(Μπιζαριάνω\)](#)
[Ναός Αγίας Αικατερίνης \(πόλη της Ρόδου\)](#)
[Ναός Αγίας Βαρβάρας Ερήμου \(Λακωνία\)](#)
[Ναός Αγίας Ματρώνας \(Παρθένι Λέρου\)](#)
[Ναός Αγίας Παρασκευής \(πόλη της Ρόδου\)](#)
[Ναός Αγίας Σοφίας \(Δράμα\)](#)

[Ναός Αγίας Σοφίας \(Θεσσαλονίκη\)](#)
[Ναός Αγίας Τριάδας \(πόλη της Ρόδου\)](#)
[Ναός Αγίου Αθανασίου \(πόλη της Ρόδου\)](#)
[Ναός Αγίου Αθανασίου στη Μυτιλήνη \(Λέσβος\)](#)
[Ναός Αγίου Ανδρέα Πατρών](#)
[Ναός Αγίου Βασιλείου \(Άγιος. Ευστράτιος\)](#)
[Ναός Αγίου Βασιλείου Αρτας](#)
[Ναός Αγίου Γεωργίου \(Δρυμώνας Λέρου\)](#)
[Ναός Αγίου Γεωργίου \(Ομορφοκκλησιά Καστοριάς\)](#)
[Ναός Αγίου Γεωργίου \(Παρθένι Λέρου\)](#)
[Ναός Αγίου Γεωργίου \(πόλη της Ρόδου\)](#)
[Ναός Αγίου Γεωργίου στην Ανεμώτια \(Λέσβος\)](#)
[Ναός Αγίου Γεωργίου στο Ρεπανίδι \(Λήμνος\)](#)
[Ναός Αγίου Δημητρίου \(Θεσσαλονίκη\)](#)
[Ναός Αγίου Θεράποντα στη Μυτιλήνη \(Λέσβος\)](#)
[Ναός Αγίου Ιωάννη Βαπτιστή \(Κως\)](#)
[Ναός Αγίου Ιωάννη Ελεήμονα Λυγουριού](#)
[Ναός Αγίου Ιωάννη Θεολόγου \(Λακκί Λέρου\)](#)
[Ναός Αγίου Ιωάννου στο Κεράμι \(Λέσβος\)](#)
[Ναός Αγίου Νικαλάου \(Πλατάκι Πατρών\)](#)
[Ναός Αγίου Νικολάου \(Ελαιώνας Σερρών\)](#)
[Ναός Αγίου Νικολάου \(Κυριακοσέλλια\)](#)
[Ναός Αγίου Νικολάου \(Πλάτσα Μεσσηνίας\)](#)
[Ναός Αγίου Νικολάου Μαρμαρίτη \(Εμπορείο Θήρας\)](#)
[Ναός Αγίου Νικολάου Ορφανού \(Θεσσαλονίκη\)](#)
[Ναός Αγίου Παντελεήμονος \(Θεσσαλονίκη\)](#)
[Ναός Αγίου Πέτρου \(Δρυμώνας Λέρου\)](#)
[Ναός Αγίου Στεφάνου \(Καστοριά\)](#)
[Ναός Αγίου Στεφάνου Μανταμάδου \(Λέσβος\)](#)
[Ναός Αγίων Αποστόλων \(Θεσσαλονίκη\)](#)
[Ναός Αγίων Αποστόλων \(Καμάρα Λέρου\)](#)
[Ναός Αγίων Αποστόλων \(Χίος\)](#)
[Ναός Αγίων Θεοδώρων \(Αθήνα\)](#)
[Ναός Αγίων Ιάσωνος και Σωσιπάτρου \(Κέρκυρας\)](#)
[Ναός Αθηνάς Κραναίας \(Φθιώτιδα\)](#)
[Ναός Αναστάσεως του Σωτήρος Χριστού Βέροιας](#)
[Ναός Απόλλωνα \("Πορτάρα" Νάξου\)](#)
[Ναός Απόλλωνα \(Καρδίτσα\)](#)
[Ναός Απόλλωνος \(Αρτα\)](#)
[Ναός Απόλλωνος Δαφνηφόρου \(Ερέτρια\)](#)
[Ναός αρχαίος - Χριστός της Ιερουσαλήμ \(Κάλυμνος\)](#)
[Ναός Ασκληπιού στη Λεβήνα \(Ηράκλειο\)](#)

[Ναός Αφροδίτης Λιμενίας \(πόλη της Ρόδου\)](#)
['Ναός Αχειροποίητου \(Θεσσαλονίκη\)](#)
['Ναός Διός \(Στράτος Αιτωλοακαρνανίας\)](#)
[Ναός Επικουρίου Απόλλωνος](#)
[Ναός Επισκοπής \(Μέσα Γωνιά Θήρας\)](#)
[Ναός Ερεθιμίου Απόλλωνος \(Ρόδος\)](#)
[Ναός Κάστρου Σερβίων](#)
[Ναός Κοιμήσεως της Θεοτόκου \(Αιανή Κοζάνης\)](#)
[Ναός Κοιμήσεως της Θεοτόκου Μέρμπακα \(Αργολίδα\)](#)
['Ναός Κοιμήσεως της Θεοτόκου στην Αγιάσο \(Λέσβος\)](#)
['Ναός Κοιμήσεως της Θεοτόκου στην Καλαμπάκα](#)
['Ναός Κοιμήσεως της Θεοτόκου στην Πέτρα \(Λέσβος\)](#)
[Ναός Μεταμορφώσεως του Σωτήρος \(Χριστιάνοι Μεσσηνίας\)](#)
['Ναός Μεταμορφώσεως του Σωτήρος Χριστού στα Παπιανά \(Λέσβος\)](#)
['Ναός Μιχαήλ Αρχαγγέλου \(Επισκοπή Κισσάμου\)](#)
['Ναός Παναγίας \(Φοδελέ\)](#)
[Ναός Παναγίας Γουρλωμμάτας \(Δρυμώνας Λέρου\)](#)
[Ναός Παναγίας Δροσιανής \(Νάξος\)](#)
['Ναός Παναγίας Κακκαβιώτισσας \(Λήμνος\)](#)
[Ναός Παναγίας Κεράς \(Κρίτσα Λασιθίου\)](#)
[Ναός Παναγίας Κουμπελίδικης \(Καστοριά\)](#)
[Ναός Παναγίας Κρήνας \(Χίος\)](#)
[Ναός Παναγίας Οδηγήτριας \(Απόλπαινα Λευκάδας\)](#)
[Ναός Παναγίας Πρωτόθρονης \(Νάξος\)](#)
[Ναός Παναγίας της Καθολικής \(Γαστούνη Ηλείας\)](#)
[Ναός Παναγίας του Κάστρου \(πόλη της Ρόδου\)](#)
['Ναός Παναγίας Τρουλλωτής \(Λέσβος\)](#)
['Ναός Παναγίας Χαλκέων \(Θεσσαλονίκη\)](#)
[Ναός Παναξιώτισσας \(Αιτωλοακαρνανία\)](#)
[Ναός Παρηγορήτισσας \(Αρτα\)](#)
[Ναός Πόρτα Παναγίας \(Τρίκαλα\)](#)
['Ναός Προφήτη Ηλία \(Θεσσαλονίκη\)](#)
[Ναός Ταξιάρχου Μιχαήλ \(Κάλυμνος\)](#)
[Ναός Ταξιαρχών \(Δράμα\)](#)
[Νομαρχία Ηρακλείου](#)
['Νομαρχία Λέσβου](#)
[Νομαρχία Ρόδου, 'Διοικητήριο'](#)
[Νομαρχιακό Μέγαρο Χανίων](#)
[Ξενοδοχειακό Συγκρότημα "Έλαφος και Ελαφίνα" \(Ρόδος\)](#)
['Ξενοδοχείο Θέρμαι Σύλλα \(Εύβοια\)](#)
[Ξενοδοχείο των Ρόδων \(πόλη της Ρόδου\)](#)

[Ξενώνας 'Περιβόλι' Κάμπου Χίου](#)
[Ξενώνας Αγίας Αικατερίνης \(πόλη της Ρόδου\)](#)
[Οικία Α' Τυλίσου \(Ηράκλειο\)](#)
[Οικία Ελευθερίου Βενιζέλου \(Χανιά\)](#)
[Οικία Καποδίστρια \(Κέρκυρα\)](#)
[Οικία Κοντού - Μουσείο Θεόφιλου \(Μαγνησία\)](#)
[Οικία Κωνσταντάκη \(Εμπωνας Ρόδου\)](#)
[Οικία Παπαδιαμάντη \(Σκιάθος\)](#)
[Οικία ρωμαϊκή \(πόλη Κω\)](#)
[Οικία των Ψηφιδωτών \(Ερέτρια\)](#)
['Οκτάγωνο Φιλίππων](#)
[Ομορφοκκλησιά - Άγιος Γεώργιος \(Αττική\)](#)
[Οσμανιέ Τζαμί \(Τζαμί Φραγκομαχαλά, Χίος\)](#)
[Οφθαλμιατρείο Αθηνών](#)
[Παλαιά Βουλή \(Αθήνα\)](#)
[Παλαιά Μητρόπολη Εδεσσας](#)
[Παλαιά Μητρόπολη Σερρών](#)
[Παλαιό Δημοτικό Σχολείο Καλοχωρίου Λάρισας](#)
[Παλαιοχριστιανική βασιλική Αγίας Παρασκευής Κοζάνης](#)
['Παλαιοχριστιανική βασιλική Αγίου Ανδρέα Λέσβου](#)
[Παλαιοχριστιανική βασιλική Αγίου Αχιλλείου Πρεσπών](#)
[Παλαιοχριστιανική βασιλική Αγίου Ισιδώρου Χίου](#)
[Παλαιοχριστιανική βασιλική Αλμυρίδας Αποκορώνου Χανίων](#)
[Παλαιοχριστιανική βασιλική Γλυκής \(Θεσπρωτία\)](#)
[Παλαιοχριστιανική βασιλική Κάτω Σικυώνος](#)
[Παλαιοχριστιανική βασιλική Λεχαίου](#)
[Παλαιοχριστιανική βασιλική Παλαιόπολης \(Κέρκυρα\)](#)
['Παλαιοχριστιανική βασιλική Χαλινάδου \(Λέσβος\)](#)
[Παλατάκι Λιμεναρίων Θάσου](#)
[Παναθηναϊκό Στάδιο \(Αθήνα\)](#)
[Πανεπιστήμιο Αθηνών](#)
[Πανεπιστήμιο Αθηνών, Φοιτητική Λέσχη](#)
[Παραπορτιανής \(Μύκονος\)](#)
[Παρθεναγωγείο Γαλαξειδίου](#)
[Παρθεναγωγείο Εδεσσας](#)
['Παρθεναγωγείο Μυτιλήνης](#)
[Παρθεναγωγείο Μυτιλήνης](#)
[Πηγή Δωρική Ιαλυσού Ρόδου](#)
[Πιλοποιείο Πουλοπούλου \(Αθήνα\)](#)
['Πολύκεντρο Πολιχνίτου \(Λέσβος\)](#)
[Πολύκεντρο Πολυχνίτου Λέσβου](#)
['Πρώιο Νοσοκομείο - Κληροδότημα Κουτσοδόντη \(Σύρος\)](#)

[Πρωτάτο \(Αγιο Ορος\)](#)
[Έβδομο Γυμνάσιο Μυτιλήνης](#)
[Πρώτο Ελληνικό Γυμνάσιο Ναυπλίου](#)
[Πύλη Αδριανού \(Αθήνα\)](#)
[Πυρά Ηρακλέους \(Φωκίδα\)](#)
[Πυραμίδα ελληνοιστική Ελληνικού Αργολίδας](#)
[Πύργος "Στο Χωριό" Αγίας Τριάδας Αμοργού](#)
[Πύργος Αγίας Μαρίνας Κέας](#)
[Πύργος Αγίου Πέτρου Ανδρου](#)
[Πύργος Αμπελοράβδη \(Καλλιπάδο Ζακύνθου\)](#)
[Πύργος Απολλωνίας \(Καβάλα\)](#)
[Πύργος Αρκών \(Δωδεκάνησα\)](#)
[Έβδομο Δροσίνη \(Εύβοια\)](#)
Πύργος Κιερίου
[Πύργος Παρθενίου Λέρου](#)
[Πύργος Χειμάρρου \(Νάξος\)](#)
[Έβδομο Θεσσαλονίκης](#)
[Έβδομο Γέφυρα Πατρών](#)
[Σιδηροδρομικός σταθμός ΟΣΕ \(Αθήνα\)](#)
[Σκριπού \(Ορχομενός\)](#)
[Έβδομο Παιανίας](#)
[Σπηλαιώδης κατασκευή στην Ελληνοκαμάρα Κάσου](#)
[Στάδιο Νεμέας](#)
[Στοά Λούλη \(Ιωάννινα\)](#)
[Έβδομο Αγίας Παρασκευής Λέσβου](#)
[Τάφος Ωρεών Ευβοίας](#)
Τάφος Γεωργικού
[Τάφος οικοπέδου Μαθιουλάκη \(Χανιά\)](#)
Τάφος ρωμαϊκός Ξυνόβρυσης (Καρδίτσα)
[Ταχυδρομείο Ρόδου](#)
[Τείχη βυζαντινά Θεσσαλονίκης](#)
[Έβδομο αρχαίας Αμβρακίας \(Άρτα\)](#)
[Τετάρτικο Κάμπου Χίου](#)
[Τραϊνάκι Πηλίου](#)
[Τρόπαιο της μάχης των Λεύκτρων \(Βοιωτία\)](#)
[Έβδομο Χαμάμ Μυτιλήνης](#)
[Έβδομο Μαραθώνος](#)
[Υδραγωγείο ρωμαϊκό Μόριας Λέσβου](#)
[Υδραγωγείο ρωμαϊκό Νικόπολης](#)
[Φούρνος του Βελέντζα \(Βόλος\)](#)
[Έβδομο Αγγελόκαστρου \(Κέρκυρα\)](#)

[Ὁδεῖο ἀρχαῖο Πατρῶν](#)

[Ὁδεῖο Γόρτυνας](#)

[Ὁδεῖο πόλης Κω](#)

[Ὁρολόγιο - Κωδωνοστάσιο Ναυπάκτου](#)

[Ὁρολόγιο Κυρρήστου - Αἴρηδες \(Αθήνα\)](#)

4. Παραδοσιακοί Οικισμοί στην Ελλάδα

Αιτωλοακαρνανίας

ΕΠΑΝΩ ΣΙΣΙΟΝ 594 ΝΕΑΠΟΛΗΣ 13/11/1978 ΚΗΡΥΞΗ/ΜΕΤΑΒΟΛΗ (Αιτωλοακαρνανίας)
ΝΑΥΠΑΚΤΟΣ 594 ΝΑΥΠΑΚΤΟΥ 13/11/1978 ΚΗΡΥΞΗ/ΜΕΤΑΒΟΛΗ (Αιτωλοακαρνανίας) Από Πάτρα 23χλμ. , από Αθήνα μέσω Πάτρας 242χλμ. , από Αθήνα (Δελφούς Εθ. Οδó) 277χλμ.,
ΠΕΝΤΑΛΟΦΟΣ 594 ΠΕΝΤΑΛΟΦΟΥ 13/11/1978 ΚΗΡΥΞΗ/ΜΕΤΑΒΟΛΗ (Αιτωλοακαρνανίας)

Ανατ. Αττικής

ΚΗΦΙΣΙΑ ΤΜΗΜΑ ΠΟΛΗΣ 180 ΚΗΦΙΣΙΑΣ 19/3/1982 ΚΗΡΥΞΗ/ΜΕΤΑΒΟΛΗ
ΚΗΦΙΣΙΑ ΤΜΗΜΑ ΠΟΛΗΣ 24/11/1901 ΚΗΦΙΣΙΑΣ 20/10/1983 ΚΗΡΥΞΗ/ΜΕΤΑΒΟΛΗ
ΚΗΦΙΣΙΑ ΤΜΗΜΑ ΠΟΛΗΣ 1035 ΚΗΦΙΣΙΑΣ 16/10/1987 ΚΗΡΥΞΗ/ΜΕΤΑΒΟΛΗ

Αργολίδος

ΑΡΓΟΣ 401 ΑΡΓΟΥΣ 20/8/1982 ΚΗΡΥΞΗ/ΜΕΤΑΒΟΛΗ (Αργολίδας) Από Αθήνα 132χλμ., από Κόρινθο 48χλμ., από Ναύπλιο 12χλμ., από Τρίπολη 61χλμ.
ΚΑΡΥΑ ΑΡΓΟΛΙΔΑΣ 388 ΛΥΡΚΕΙΑΣ 25/7/1990 ΚΗΡΥΞΗ/ΜΕΤΑΒΟΛΗ (Αργολίδας)
ΜΑΝΔΡΑΚΙΑ ΕΡΜΙΟΝΗΣ 594 ΕΡΜΙΟΝΗΣ 13/11/1978 ΚΗΡΥΞΗ/ΜΕΤΑΒΟΛΗ (Αργολίδας)
ΝΑΥΠΛΙΟ (ΤΜΗΜΑ ΠΟΛΗΣ) 38 ΝΑΥΠΛΙΟΥ 26/1/1989 ΚΗΡΥΞΗ/ΜΕΤΑΒΟΛΗ (Αργολίδος)
Από Αθήνα 144χλμ., από Άργος 12χλμ., από Κόρινθο 60χλμ., από Τρίπολη 73χλμ.
ΣΚΟΤΕΙΝΑ 167 ΠΕΤΡΑΣ 7/3/1986 ΚΗΡΥΞΗ/ΜΕΤΑΒΟΛΗ (Αργολίδος)

Αρκαδίας

ΑΒΔΑΝΙΤΑΙ 728 ΚΟΥΛΟΥΚΩΝΑ 1/1/1995 ΚΗΡΥΞΗ/ΜΕΤΑΒΟΛΗ
ΑΓΙΟΣ ΑΝΔΡΕΑΣ ΑΡΚΑΔΙΑΣ 908 ΒΟΡΕΙΑΣ ΚΥΝΟΥΡΙΑΣ 13/11/1998 ΚΗΡΥΞΗ/ΜΕΤΑΒΟΛΗ (Αρκαδίας)
ΑΓΙΟΣ ΠΕΤΡΟΣ 504 ΥΔΡΟΥΣΑΣ 14/7/1988 ΚΗΡΥΞΗ/ΜΕΤΑΒΟΛΗ (Αρκαδίας)
ΑΓΙΟΣ ΠΕΤΡΟΣ 908 ΒΟΡΕΙΑΣ ΚΥΝΟΥΡΙΑΣ 13/11/1998 ΚΗΡΥΞΗ/ΜΕΤΑΒΟΛΗ (Αρκαδίας)
ΑΛΩΝΙΣΤΑΙΝΑ 908 ΦΑΛΑΝΘΟΥ 13/11/1998 ΚΗΡΥΞΗ/ΜΕΤΑΒΟΛΗ (Αρκαδίας)
ΑΤΣΙΛΟΧΟΣ 908 ΓΟΡΤΥΝΟΣ 13/11/1998 ΚΗΡΥΞΗ/ΜΕΤΑΒΟΛΗ (Αρκαδίας)
ΒΑΛΤΕΤΣΙΟΝ 908 ΒΑΛΤΕΤΣΙΟΥ 13/11/1998 ΚΗΡΥΞΗ/ΜΕΤΑΒΟΛΗ (Αρκαδίας)
ΒΛΑΧΟΚΕΡΑΣΕΑ 908 ΣΚΥΡΙΤΙΔΑΣ 13/11/1998 ΚΗΡΥΞΗ/ΜΕΤΑΒΟΛΗ (Αρκαδίας)
ΒΛΑΧΟΡΡΑΠΤΗΣ 908 ΓΟΡΤΥΝΟΣ 13/11/1998 ΚΗΡΥΞΗ/ΜΕΤΑΒΟΛΗ (Αρκαδίας)
ΒΛΟΓΓΟΣ 594 ΔΗΜΗΤΣΑΝΑΣ 13/11/1978 ΚΗΡΥΞΗ/ΜΕΤΑΒΟΛΗ (Αρκαδίας)
ΒΥΤΙΝΑ 908 ΒΥΤΙΝΑΣ 13/11/1998 ΚΗΡΥΞΗ/ΜΕΤΑΒΟΛΗ (Αρκαδίας)*
ΒΥΖΙΚΙΟΝ 908 ΤΡΟΠΑΙΩΝ 13/11/1998 ΚΗΡΥΞΗ/ΜΕΤΑΒΟΛΗ (Αρκαδίας)
ΔΗΜΗΤΣΑΝΑ 594 ΔΗΜΗΤΣΑΝΑΣ 13/11/1978 ΚΗΡΥΞΗ/ΜΕΤΑΒΟΛΗ (Αρκαδίας)*
ΔΥΡΡΑΧΙΟΝ 908 ΦΑΛΑΙΣΙΑΣ 13/11/1998 ΚΗΡΥΞΗ/ΜΕΤΑΒΟΛΗ (Αρκαδίας)
ΖΑΤΟΥΝΑ 908 ΔΗΜΗΤΣΑΝΑΣ 13/11/1998 ΚΗΡΥΞΗ/ΜΕΤΑΒΟΛΗ (Αρκαδίας)
ΖΙΓΟΒΙΤΣΙΟΝ 908 ΔΗΜΗΤΣΑΝΑΣ 13/11/1998 ΚΗΡΥΞΗ/ΜΕΤΑΒΟΛΗ (Αρκαδίας)
ΙΣΑΡΗΣ 908 ΜΕΓΑΛΟΠΟΛΗΣ 13/11/1998 ΚΗΡΥΞΗ/ΜΕΤΑΒΟΛΗ (Αρκαδίας)
ΚΑΡΔΑΡΑΣ 908 ΛΕΒΙΔΙΟΥ 13/11/1998 ΚΗΡΥΞΗ/ΜΕΤΑΒΟΛΗ (Αρκαδίας)
ΚΑΡΙΤΑΙΝΑ 594 ΓΟΡΤΥΝΟΣ 13/11/1978 ΚΗΡΥΞΗ/ΜΕΤΑΒΟΛΗ (Αρκαδίας)
ΚΑΣΤΑΝΙΤΣΑ 908 ΒΟΡΕΙΑΣ ΚΥΝΟΥΡΙΑΣ 13/11/1998 ΚΗΡΥΞΗ/ΜΕΤΑΒΟΛΗ (Αρκαδίας)
ΚΑΤΩ ΔΟΛΙΑΝΑ 908 ΒΟΡΕΙΑΣ ΚΥΝΟΥΡΙΑΣ 13/11/1998 ΚΗΡΥΞΗ/ΜΕΤΑΒΟΛΗ (Αρκαδίας)
ΚΕΡΑΣΙΑ 908 ΣΚΥΡΙΤΙΔΑΣ 13/11/1998 ΚΗΡΥΞΗ/ΜΕΤΑΒΟΛΗ (Αρκαδίας)

ΚΟΝΤΟΒΑΖΑΙΝΑ 908 ΚΟΝΤΟΒΑΖΑΙΝΗΣ 13/11/1998 ΚΗΡΥΞΗ/ΜΕΤΑΒΟΛΗ (Αρκαδίας)
ΚΟΣΜΑΣ 908 ΚΟΣΜΑ 13/11/1998 ΚΗΡΥΞΗ/ΜΕΤΑΒΟΛΗ (Αρκαδίας)*
ΚΟΥΝΟΥΠΙΑ 908 ΛΕΩΝΙΔΙΟΥ 13/11/1998 ΚΗΡΥΞΗ/ΜΕΤΑΒΟΛΗ (Αρκαδίας)
ΛΑΓΚΑΔΙΑ 594 ΛΑΓΚΑΔΙΩΝ 13/11/1978 ΚΗΡΥΞΗ/ΜΕΤΑΒΟΛΗ (Αρκαδίας)
ΛΑΣΤΑ 908 ΒΥΤΙΝΑΣ 13/11/1998 ΚΗΡΥΞΗ/ΜΕΤΑΒΟΛΗ (Αρκαδίας)
ΛΕΟΝΤΑΡΙΟΝ 908 ΦΑΛΑΙΣΙΑΣ 13/11/1998 ΚΗΡΥΞΗ/ΜΕΤΑΒΟΛΗ (Αρκαδίας)
ΛΕΥΚΟΧΩΡΙΟΝ 908 ΛΑΓΚΑΔΙΩΝ 13/11/1998 ΚΗΡΥΞΗ/ΜΕΤΑΒΟΛΗ (Αρκαδίας)
ΜΑΓΟΥΛΙΑΝΑ 908 ΒΥΤΙΝΑΣ 13/11/1998 ΚΗΡΥΞΗ/ΜΕΤΑΒΟΛΗ (Αρκαδίας)*
ΜΕΛΙΣΣΟΠΕΤΡΑ 908 ΔΗΜΗΤΣΑΝΑΣ 13/11/1998 ΚΗΡΥΞΗ/ΜΕΤΑΒΟΛΗ (Αρκαδίας)
ΠΑΡΑΛΙΟΝ ΑΣΤΡΟΣ 908 ΔΗΜΗΤΣΑΝΑΣ 13/11/1998 ΚΗΡΥΞΗ/ΜΕΤΑΒΟΛΗ (Αρκαδίας)
ΠΑΡΑΛΟΓΓΟΙ 908 ΚΟΝΤΟΒΑΖΑΙΝΗΣ 13/11/1998 ΚΗΡΥΞΗ/ΜΕΤΑΒΟΛΗ (Αρκαδίας)
ΠΕΡΑ ΜΕΛΑΝΑ 908 ΑΠΟΛΛΩΝΟΣ 13/11/1998 ΚΗΡΥΞΗ/ΜΕΤΑΒΟΛΗ (Αρκαδίας)
ΠΙΑΝΑ 908 ΦΑΛΑΝΘΟΥ 13/11/1998 ΚΗΡΥΞΗ/ΜΕΤΑΒΟΛΗ (Αρκαδίας)
ΠΛΑΤΑΝΟΣ 594 ΒΟΡΕΙΑΣ ΚΥΝΟΥΡΙΑΣ 13/11/1978 ΚΗΡΥΞΗ/ΜΕΤΑΒΟΛΗ (Αρκαδίας)
ΠΟΥΛΙΘΡΑ 908 ΛΕΩΝΙΔΙΟΥ 13/11/1998 ΚΗΡΥΞΗ/ΜΕΤΑΒΟΛΗ (Αρκαδίας)
ΠΡΑΓΜΑΤΕΥΤΗΣ 908 ΛΕΩΝΙΔΙΟΥ 13/11/1998 ΚΗΡΥΞΗ/ΜΕΤΑΒΟΛΗ (Αρκαδίας)
ΠΡΑΣΤΟΣ 594 ΒΟΡΕΙΑΣ ΚΥΝΟΥΡΙΑΣ 13/11/1978 ΚΗΡΥΞΗ/ΜΕΤΑΒΟΛΗ (Αρκαδίας)
ΠΥΡΓΑΚΙΟΝ 908 ΒΥΤΙΝΑΣ 13/11/1998 ΚΗΡΥΞΗ/ΜΕΤΑΒΟΛΗ (Αρκαδίας)
ΡΑΔΟΣ 908 ΔΗΜΗΤΣΑΝΑΣ 13/11/1998 ΚΗΡΥΞΗ/ΜΕΤΑΒΟΛΗ (Αρκαδίας)
ΣΑΠΟΥΝΑΚΑΙΚΑ 908 ΑΠΟΛΛΩΝΟΣ 13/11/1998 ΚΗΡΥΞΗ/ΜΕΤΑΒΟΛΗ (Αρκαδίας)
ΣΤΡΕΜΝΙΤΣΑ 908 ΤΡΙΚΟΛΩΝΩΝ 13/11/1998 ΚΗΡΥΞΗ/ΜΕΤΑΒΟΛΗ (Αρκαδίας)
ΤΥΡΟΣ 908 ΑΠΟΛΛΩΝΟΣ 13/11/1998 ΚΗΡΥΞΗ/ΜΕΤΑΒΟΛΗ (Αρκαδίας)
ΧΡΥΣΟΒΙΤΣΙΟΝ 908 ΦΑΛΑΝΘΟΥ 13/11/1998 ΚΗΡΥΞΗ/ΜΕΤΑΒΟΛΗ (Αρκαδίας)*

Αχαΐας

ΑΓΡΙΔΙΟΝ 908 ΚΛΕΙΤΟΡΟΣ 13/11/1998 ΚΗΡΥΞΗ/ΜΕΤΑΒΟΛΗ (Αχαΐας)
ΒΑΛΤΕΣΙΝΙΚΟΝ 908 ΚΛΕΙΤΟΡΟΣ 13/11/1998 ΚΗΡΥΞΗ/ΜΕΤΑΒΟΛΗ (Αχαΐας)
ΠΑΤΡΩΝ ΤΜΗΜΑ ΠΟΛΗΣ 364 ΠΑΤΡΕΩΝ 30/7/1982 ΚΗΡΥΞΗ/ΜΕΤΑΒΟΛΗ (Αχαΐας)
ΠΑΤΡΩΝ ΤΜΗΜΑ ΠΟΛΗΣ 499 ΠΑΤΡΕΩΝ 16/5/1996 ΚΗΡΥΞΗ/ΜΕΤΑΒΟΛΗ (Αχαΐας)

Βοιωτίας

ΑΡΑΧΩΒΑ 460 ΑΡΑΧΩΒΑΣ 5/9/1978 ΚΗΡΥΞΗ/ΜΕΤΑΒΟΛΗ (Βοιωτίας)*
ΑΡΑΧΩΒΑ 460 ΑΡΑΧΩΒΑΣ 5/9/1978 ΠΕΡΙΟΡΙΣΜΟΣ ΔΟΜΗΣΗΣ (Βοιωτίας)*
ΑΡΑΧΩΒΑ 594 ΛΕΒΑΔΕΩΝ 13/11/1978 ΚΗΡΥΞΗ/ΜΕΤΑΒΟΛΗ (Βοιωτίας)*
ΛΑΓΚΑΔΑ 594 ΛΕΥΚΤΡΟΥ 13/11/1978 ΚΗΡΥΞΗ/ΜΕΤΑΒΟΛΗ (Βοιωτίας)

Γρεβενών

ΑΒΔΕΛΑΣ 728 ΓΕΡΟΠΟΤΑΜΟΥ 1/1/1995 ΚΗΡΥΞΗ/ΜΕΤΑΒΟΛΗ (Γρεβενών)
ΔΙΠΟΡΟΝ 594 ΒΕΝΤΖΙΟΥ 13/11/1978 ΚΗΡΥΞΗ/ΜΕΤΑΒΟΛΗ (Γρεβενών)
ΚΑΛΛΟΝΗ 594 ΚΟΣΜΑ ΤΟΥ ΑΙΤΩΛΟΥ 13/11/1978 ΚΗΡΥΞΗ/ΜΕΤΑΒΟΛΗ (Γρεβενών)

Δράμας

ΠΑΓΟΝΕΡΙΟ 594 ΚΑΤΩ ΝΕΥΡΟΚΟΠΙΟΥ 13/11/1978 ΚΗΡΥΞΗ/ΜΕΤΑΒΟΛΗ (Δράμας)
ΠΕΡΙΘΩΡΙΟΝ 594 ΚΑΤΩ ΝΕΥΡΟΚΟΠΙΟΥ 13/11/1978 ΚΗΡΥΞΗ/ΜΕΤΑΒΟΛΗ (Δράμας)

Δωδεκανήσου

ΑΓΑΘΟΝΗΣΙ 402 ΑΓΑΘΟΝΗΣΙΟΥ (ΔΩΔΕΚΑΝΗΣΟΥ) 17/5/2002 ΠΕΡΙΟΡΙΣΜΟΣ ΔΟΜΗΣΗΣ
(Δωδεκανήσου)*

ΑΓΙΑ ΜΑΡΙΝΑ 594 ΛΕΡΟΥ 13/11/1978 ΚΗΡΥΞΗ/ΜΕΤΑΒΟΛΗ (Δωδεκανήσου)

ΑΛΙΜΙΑ 594 ΧΑΛΚΗΣ 13/11/1978 ΚΗΡΥΞΗ/ΜΕΤΑΒΟΛΗ (Δωδεκανήσου)

ΑΛΙΝΔΑ 594 ΛΕΡΟΥ 13/11/1978 ΚΗΡΥΞΗ/ΜΕΤΑΒΟΛΗ (Δωδεκανήσου)

ΑΡΓΙΝΩΝΤΑ 694 ΚΑΛΥΜΝΙΩΝ 8/12/1980 ΚΗΡΥΞΗ/ΜΕΤΑΒΟΛΗ (Δωδεκανήσου)

ΑΡΓΟΣ 694 ΚΑΛΥΜΝΙΩΝ 8/12/1980 ΚΗΡΥΞΗ/ΜΕΤΑΒΟΛΗ (Δωδεκανήσου)

ΑΡΚΟΙ 402 ΠΑΤΜΟΥ (ΔΩΔΕΚΑΝΗΣΟΥ) 17/5/2002 ΠΕΡΙΟΡΙΣΜΟΣ ΔΟΜΗΣΗΣ
(Δωδεκανήσου)

ΑΡΚΟΙ 594 ΠΑΤΜΟΥ (ΔΩΔΕΚΑΝΗΣΟΥ) 13/11/1978 ΚΗΡΥΞΗ/ΜΕΤΑΒΟΛΗ (Δωδεκανήσου)

ΑΡΝΙΘΑ 594 ΝΟΤΙΑΣ ΡΟΔΟΥ 13/11/1978 ΚΗΡΥΞΗ/ΜΕΤΑΒΟΛΗ (Δωδεκανήσου)

ΑΣΤΥΠΑΛΑΙΑ 594 ΑΣΤΥΠΑΛΑΙΑΣ (ΔΩΔΕΚΑΝΗΣΟΥ) 13/11/1978 ΚΗΡΥΞΗ/ΜΕΤΑΒΟΛΗ
(Δωδεκανήσου)*

ΑΣΤΥΠΑΛΑΙΑ 402 ΑΣΤΥΠΑΛΑΙΑΣ (ΔΩΔΕΚΑΝΗΣΟΥ) 17/5/2002 ΠΕΡΙΟΡΙΣΜΟΣ ΔΟΜΗΣΗΣ
(Δωδεκανήσου)

ΑΣΚΛΗΠΙΕΙΟΝ 594 ΝΟΤΙΑΣ ΡΟΔΟΥ 13/11/1978 ΚΗΡΥΞΗ/ΜΕΤΑΒΟΛΗ (Δωδεκανήσου)

ΑΥΛΩΝΑ 961 ΟΛΥΜΠΟΥ (ΚΑΡΠΑΘΟΥ) 12/9/2002 ΚΗΡΥΞΗ/ΜΕΤΑΒΟΛΗ (Δωδεκανήσου)

ΒΑΓΙΕΣ ΚΑΙ ΒΑΡΗ 594 ΠΕΤΑΛΟΥΔΩΝ 13/11/1978 ΚΗΡΥΞΗ/ΜΕΤΑΒΟΛΗ (Δωδεκανήσου)

ΒΑΘΥΣ 594 ΚΑΛΥΜΝΙΩΝ 13/11/1978 ΚΗΡΥΞΗ/ΜΕΤΑΒΟΛΗ (Δωδεκανήσου)

ΒΑΘΥΣ 694 ΚΑΛΥΜΝΙΩΝ 8/12/1980 ΚΗΡΥΞΗ/ΜΕΤΑΒΟΛΗ (Δωδεκανήσου)

ΒΟΘΥΝΟΙ 694 ΚΑΛΥΜΝΙΩΝ 8/12/1980 ΚΗΡΥΞΗ/ΜΕΤΑΒΟΛΗ (Δωδεκανήσου)

ΓΕΡΑΣ 803 ΤΗΛΟΥ (ΔΩΔΕΚΑΝΗΣΟΥ) 19/9/2002 ΚΗΡΥΞΗ/ΜΕΤΑΒΟΛΗ (Δωδεκανήσου)

ΕΜΟΡΕΙΟΣ 694 ΚΑΛΥΜΝΙΩΝ 8/12/1980 ΚΗΡΥΞΗ/ΜΕΤΑΒΟΛΗ (Δωδεκανήσου)

ΕΜΠΟΡΕΙΟΣ 594 ΝΙΣΥΡΟΥ 13/11/1978 ΚΗΡΥΞΗ/ΜΕΤΑΒΟΛΗ (Δωδεκανήσου)

ΕΜΠΟΡΕΙΟΣ 237 ΝΙΣΥΡΟΥ 26/3/2002 ΠΕΡΙΟΡΙΣΜΟΣ ΔΟΜΗΣΗΣ (Δωδεκανήσου)

ΕΜΠΟΡΕΙΟΣ 594 ΣΥΜΗΣ 13/11/1978 ΚΗΡΥΞΗ/ΜΕΤΑΒΟΛΗ (Δωδεκανήσου)

ΕΠΑΝΩ ΚΑΛΑΜΩΝ 594 ΠΕΤΑΛΟΥΔΩΝ 13/11/1978 ΚΗΡΥΞΗ/ΜΕΤΑΒΟΛΗ (Δωδεκανήσου)

ΚΑΛΥΜΝΟΣ 594 ΚΑΛΥΜΝΙΩΝ 13/11/1978 ΚΗΡΥΞΗ/ΜΕΤΑΒΟΛΗ (Δωδεκανήσου)*

ΚΑΜΑΡΙΟΝ 694 ΚΑΛΥΜΝΙΩΝ 8/12/1980 ΚΗΡΥΞΗ/ΜΕΤΑΒΟΛΗ (Δωδεκανήσου)

ΚΑΣΟΣ 402 ΚΑΣΟΥ (ΔΩΔΕΚΑΝΗΣΟΥ) 17/5/2002 ΠΕΡΙΟΡΙΣΜΟΣ ΔΟΜΗΣΗΣ
(Δωδεκανήσου)

ΚΑΤΤΑΒΙΑ 594 ΝΟΤΙΑΣ ΡΟΔΟΥ 13/11/1978 ΚΗΡΥΞΗ/ΜΕΤΑΒΟΛΗ (Δωδεκανήσου)

ΚΟΣΚΙΝΟΥ 594 ΚΑΛΛΙΘΕΑΣ 13/11/1978 ΚΗΡΥΞΗ/ΜΕΤΑΒΟΛΗ (Δωδεκανήσου)

ΚΥΟΤΑΡΙΟΝ ΚΑΙ ΚΙΟΤΑΡΙ 594 ΝΟΤΙΑΣ ΡΟΔΟΥ 13/11/1978 ΚΗΡΥΞΗ/ΜΕΤΑΒΟΛΗ
(Δωδεκανήσου)

ΛΑΚΚΙΟΝ 594 ΛΕΡΟΥ 13/11/1978 ΚΗΡΥΞΗ/ΜΕΤΑΒΟΛΗ (Δωδεκανήσου)

ΛΕΙΨΟΙ 402 ΛΕΙΨΩΝ (ΔΩΔΕΚΑΝΗΣΟΥ) 17/5/2002 ΠΕΡΙΟΡΙΣΜΟΣ ΔΟΜΗΣΗΣ
(Δωδεκανήσου)*

ΛΕΥΚΟΣ ΚΑΙ ΓΥΑΛΟΥ ΧΩΡΑΦΙ 594 ΚΑΡΠΑΘΟΥ 13/11/1978 ΚΗΡΥΞΗ/ΜΕΤΑΒΟΛΗ

(Δωδεκανήσου)
ΛΕΥΚΟΣ ΚΑΙ ΓΥΑΛΟΥ ΧΩΡΑΦΙ 961 ΚΑΡΠΑΘΟΥ 12/9/2002 ΠΕΡΙΟΡΙΣΜΟΣ ΔΟΜΗΣΗΣ
(Δωδεκανήσου)
ΛΙΒΑΔΙΑ 594 ΤΗΛΟΥ (ΔΩΔΕΚΑΝΗΣΟΥ) 13/11/1978 ΚΗΡΥΞΗ/ΜΕΤΑΒΟΛΗ (Δωδεκανήσου)
ΛΙΒΑΔΙΑ 803 ΤΗΛΟΥ (ΔΩΔΕΚΑΝΗΣΟΥ) 19/9/2002 ΠΕΡΙΟΡΙΣΜΟΣ ΔΟΜΗΣΗΣ
(Δωδεκανήσου)
ΛΙΒΑΔΙΟΝ 594 ΑΣΤΥΠΑΛΛΙΑΣ 13/11/1978 ΚΗΡΥΞΗ/ΜΕΤΑΒΟΛΗ (Δωδεκανήσου)
ΛΙΒΑΔΙΟΝ 367 ΑΣΤΥΠΑΛΛΙΑΣ 17/4/2003 ΠΕΡΙΟΡΙΣΜΟΣ ΔΟΜΗΣΗΣ (Δωδεκανήσου)
ΜΑΝΔΡΑΚΙΟΝ 594 ΝΙΣΥΡΟΥ 13/11/1978 ΚΗΡΥΞΗ/ΜΕΤΑΒΟΛΗ (Δωδεκανήσου)
ΜΑΝΔΡΑΚΙΟΝ 237 ΝΙΣΥΡΟΥ 26/3/2002 ΠΕΡΙΟΡΙΣΜΟΣ ΔΟΜΗΣΗΣ (Δωδεκανήσου)
ΜΑΡΛΑΣ 504 ΠΑΝΟΡΜΟΥ 14/7/1988 ΚΗΡΥΞΗ/ΜΕΤΑΒΟΛΗ (Δωδεκανήσου)
ΛΙΝΔΟΣ 594 ΛΙΝΔΙΩΝ 13/11/1978 ΚΗΡΥΞΗ/ΜΕΤΑΒΟΛΗ (Δωδεκανήσου)
ΜΕΓΑΛΟ ΧΩΡΙΟ 803 ΤΗΛΟΥ (ΔΩΔΕΚΑΝΗΣΟΥ) 19/9/2002 ΠΕΡΙΟΡΙΣΜΟΣ ΔΟΜΗΣΗΣ
(Δωδεκανήσου)
ΜΕΓΑΛΟΝ ΧΩΡΙΟΝ 594 ΤΗΛΟΥ (ΔΩΔΕΚΑΝΗΣΟΥ) 13/11/1978 ΚΗΡΥΞΗ/ΜΕΤΑΒΟΛΗ
(Δωδεκανήσου)
ΜΕΓΙΣΤΗ 594 ΜΕΓΙΣΤΗΣ (ΚΑΣΤΕΛΛΟΡΙΖΟ) (ΔΩΔΕΚΑΝΗΣΟΥ) 13/11/1978
ΚΗΡΥΞΗ/ΜΕΤΑΒΟΛΗ (Δωδεκανήσου)
ΜΕΓΙΣΤΗ 1163 ΜΕΓΙΣΤΗΣ (ΚΑΣΤΕΛΛΟΡΙΖΟ) (ΔΩΔΕΚΑΝΗΣΟΥ) 21/10/2003 ΠΕΡΙΟΡΙΣΜΟΣ
ΔΟΜΗΣΗΣ (Δωδεκανήσου)
ΜΕΓΙΣΤΗ 402 ΜΕΓΙΣΤΗΣ (ΔΩΔΕΚΑΝΗΣΟΥ) 17/5/2002 ΠΕΡΙΟΡΙΣΜΟΣ ΔΟΜΗΣΗΣ
(Δωδεκανήσου)
ΜΕΣΑΝΑΓΡΟΣ 594 ΝΟΤΙΑΣ ΡΟΔΟΥ 13/11/1978 ΚΗΡΥΞΗ/ΜΕΤΑΒΟΛΗ (Δωδεκανήσου)
ΜΕΣΟΧΩΡΙ 594 ΚΑΡΠΑΘΟΥ 13/11/1978 ΚΗΡΥΞΗ/ΜΕΤΑΒΟΛΗ (Δωδεκανήσου)*
ΜΕΣΟΧΩΡΙ 961 ΚΑΡΠΑΘΟΥ 12/9/2002 ΠΕΡΙΟΡΙΣΜΟΣ ΔΟΜΗΣΗΣ (Δωδεκανήσου)*
ΜΙΚΡΟ ΧΩΡΙΟ 803 ΤΗΛΟΥ (ΔΩΔΕΚΑΝΗΣΟΥ) 19/9/2002 ΚΗΡΥΞΗ/ΜΕΤΑΒΟΛΗ
(Δωδεκανήσου)
ΜΙΚΡΟΝ ΧΩΡΙΟΝ 594 ΑΓΑΘΟΝΗΣΙΟΥ 13/11/1978 ΚΗΡΥΞΗ/ΜΕΤΑΒΟΛΗ (Δωδεκανήσου)
ΜΥΡΤΕΑΙ 694 ΚΑΛΥΜΝΙΩΝ 8/12/1980 ΚΗΡΥΞΗ/ΜΕΤΑΒΟΛΗ (Δωδεκανήσου)
ΝΙΚΙΑ 594 ΝΙΣΥΡΟΥ 13/11/1978 ΚΗΡΥΞΗ/ΜΕΤΑΒΟΛΗ (Δωδεκανήσου)
ΝΙΚΙΑ 237 ΝΙΣΥΡΟΥ 26/3/2002 ΠΕΡΙΟΡΙΣΜΟΣ ΔΟΜΗΣΗΣ (Δωδεκανήσου)
ΝΙΣΥΡΟΣ 402 ΝΙΣΥΡΟΥ (ΔΩΔΕΚΑΝΗΣΟΥ) 17/5/2002 ΠΕΡΙΟΡΙΣΜΟΣ ΔΟΜΗΣΗΣ
(Δωδεκανήσου)
ΟΛΥΜΠΟΣ 830 ΟΛΥΜΠΟΥ (ΚΑΡΠΑΘΟΥ) 26/9/2002 ΠΕΡΙΟΡΙΣΜΟΣ ΔΟΜΗΣΗΣ
(Δωδεκανήσου)
ΠΑΛΑΙΟΝ ΠΥΛΙΟΝ 594 ΔΙΚΑΙΟΥ 13/11/1978 ΚΗΡΥΞΗ/ΜΕΤΑΒΟΛΗ (Δωδεκανήσου)
ΠΑΝΟΡΜΙΤΗΣ 594 ΣΥΜΗΣ 13/11/1978 ΚΗΡΥΞΗ/ΜΕΤΑΒΟΛΗ (Δωδεκανήσου)
ΠΑΝΟΡΜΟΣ 694 ΚΑΛΥΜΝΙΩΝ 8/12/1980 ΚΗΡΥΞΗ/ΜΕΤΑΒΟΛΗ (Δωδεκανήσου)
ΠΑΡΘΕΝΙΟΝ 594 ΛΕΡΟΥ 13/11/1978 ΚΗΡΥΞΗ/ΜΕΤΑΒΟΛΗ (Δωδεκανήσου)
ΠΑΤΜΟΣ 594 ΠΑΤΜΟΥ 13/11/1978 ΚΗΡΥΞΗ/ΜΕΤΑΒΟΛΗ (Δωδεκανήσου)
ΠΕΔΙΟΝ 594 ΣΥΜΗΣ 13/11/1978 ΚΗΡΥΞΗ/ΜΕΤΑΒΟΛΗ (Δωδεκανήσου)
ΠΕΥΚΟΙ 594 ΛΙΝΔΙΩΝ 13/11/1978 ΚΗΡΥΞΗ/ΜΕΤΑΒΟΛΗ (Δωδεκανήσου)
ΠΡΟΦΗΤΗΣ ΗΛΙΑΣ 594 ΚΑΜΕΙΡΟΥ 13/11/1978 ΚΗΡΥΞΗ/ΜΕΤΑΒΟΛΗ (Δωδεκανήσου)
ΠΡΟΦΙΛΙΑ 594 ΝΟΤΙΑΣ ΡΟΔΟΥ 13/11/1978 ΚΗΡΥΞΗ/ΜΕΤΑΒΟΛΗ (Δωδεκανήσου)
ΣΙΑΝΑ 594 ΑΤΤΑΒΥΡΟΥ 13/11/1978 ΚΗΡΥΞΗ/ΜΕΤΑΒΟΛΗ (Δωδεκανήσου)
ΣΚΑΛΙΑ 694 ΚΑΛΥΜΝΙΩΝ 8/12/1980 ΚΗΡΥΞΗ/ΜΕΤΑΒΟΛΗ (Δωδεκανήσου)

ΣΥΜΗ 594 ΣΥΜΗΣ 13/11/1978 ΚΗΡΥΞΗ/ΜΕΤΑΒΟΛΗ (Δωδεκανήσου)*
ΤΕΛΕΝΔΟΣ 594 ΚΑΛΥΜΝΙΩΝ (ΔΩΔΕΚΑΝΗΣΟΥ) 13/11/1978 ΚΗΡΥΞΗ/ΜΕΤΑΒΟΛΗ
(Δωδεκανήσου)
ΤΕΛΕΝΔΟΣ 402 ΚΑΛΥΜΝΙΩΝ (ΔΩΔΕΚΑΝΗΣΟΥ) 17/5/2002 ΠΕΡΙΟΡΙΣΜΟΣ ΔΟΜΗΣΗΣ
(Δωδεκανήσου)
ΤΗΛΟΥ 402 ΤΗΛΟΥ (ΔΩΔΕΚΑΝΗΣΟΥ) 17/5/2002 ΠΕΡΙΟΡΙΣΜΟΣ ΔΟΜΗΣΗΣ
(Δωδεκανήσου)*
ΤΡΙΣΤΟΜΟ 594 ΑΥΛΩΝΑ (ΚΑΡΠΑΘΟΥ) 13/11/1978 ΚΗΡΥΞΗ/ΜΕΤΑΒΟΛΗ (Δωδεκανήσου)
ΤΡΙΣΤΟΜΟ 961 ΑΥΛΩΝΑ (ΚΑΡΠΑΘΟΥ) 12/9/2002 ΠΕΡΙΟΡΙΣΜΟΣ ΔΟΜΗΣΗΣ
(Δωδεκανήσου)
ΦΟΙΝΙΚΙ 594 ΚΑΡΠΑΘΟΥ 13/11/1978 ΚΗΡΥΞΗ/ΜΕΤΑΒΟΛΗ (Δωδεκανήσου)
ΦΟΙΝΙΚΙ 961 ΚΑΡΠΑΘΟΥ 12/9/2002 ΠΕΡΙΟΡΙΣΜΟΣ ΔΟΜΗΣΗΣ (Δωδεκανήσου)
ΧΑΛΚΗ (ΝΗΜΠΟΡΕΙΟΥ) (ΔΩΔΕΚΑΝΗΣΟΥ) 594 ΧΑΛΚΗΣ 13/11/1978 ΚΗΡΥΞΗ/ΜΕΤΑΒΟΛΗ
(Δωδεκανήσου)
ΧΑΛΚΗ (ΝΗΜΠΟΡΕΙΟΥ) (ΔΩΔΕΚΑΝΗΣΟΥ) 362 ΧΑΛΚΗΣ 8/5/2002 ΠΕΡΙΟΡΙΣΜΟΣ
ΔΟΜΗΣΗΣ (Δωδεκανήσου)
ΧΑΛΚΗ 402 ΧΑΛΚΗΣ (ΔΩΔΕΚΑΝΗΣΟΥ) 17/5/2002 ΠΕΡΙΟΡΙΣΜΟΣ ΔΟΜΗΣΗΣ
(Δωδεκανήσου)*
ΧΩΡΑ 367 ΑΣΤΥΠΑΛΛΙΑΣ 17/4/2003 ΚΗΡΥΞΗ/ΜΕΤΑΒΟΛΗ (Δωδεκανήσου)
ΧΩΡΙΟΝ 594 ΧΑΛΚΗΣ 13/11/1978 ΚΗΡΥΞΗ/ΜΕΤΑΒΟΛΗ (Δωδεκανήσου)
ΨΕΡΙΜΟΣ 594 ΚΑΛΥΜΝΙΩΝ (ΔΩΔΕΚΑΝΗΣΟΥ) 13/11/1978 ΚΗΡΥΞΗ/ΜΕΤΑΒΟΛΗ
(Δωδεκανήσου)
ΨΕΡΙΜΟΣ 402 ΚΑΛΥΜΝΙΩΝ (ΔΩΔΕΚΑΝΗΣΟΥ) 17/5/2002 ΠΕΡΙΟΡΙΣΜΟΣ ΔΟΜΗΣΗΣ
(Δωδεκανήσου)
ΨΙΝΘΟΣ 594 ΚΑΛΛΙΘΕΑΣ 13/11/1978 ΚΗΡΥΞΗ/ΜΕΤΑΒΟΛΗ (Δωδεκανήσου)

Έβρου

ΜΕΤΑΞΑΔΕΣ 594 ΜΕΤΑΞΑΔΩΝ 13/11/1978 ΚΗΡΥΞΗ/ΜΕΤΑΒΟΛΗ (Έβρου)
ΠΑΛΙΟΥΡΙΟΝ 594 ΜΕΤΑΞΑΔΩΝ 13/11/1978 ΚΗΡΥΞΗ/ΜΕΤΑΒΟΛΗ (Έβρου)
ΣΑΜΟΘΡΑΚΗ 594 ΣΑΜΟΘΡΑΚΗΣ 13/11/1978 ΚΗΡΥΞΗ/ΜΕΤΑΒΟΛΗ (Έβρου)

Εύβοιας

ΣΚΥΡΟΣ 594 ΣΚΥΡΟΥ 13/11/1978 ΚΗΡΥΞΗ/ΜΕΤΑΒΟΛΗ (Εύβοιας)

Ευρυτανίας

ΔΟΜΙΑΝΟΙ 594 ΚΤΗΜΕΝΙΩΝ 13/11/1978 ΚΗΡΥΞΗ/ΜΕΤΑΒΟΛΗ (Ευρυτανίας)*
ΚΑΡΠΕΝΗΣΙ 14 ΚΑΡΠΕΝΗΣΙΟΥ 11/2/1986 ΚΗΡΥΞΗ/ΜΕΤΑΒΟΛΗ (Ευρυτανίας)*
ΚΑΡΠΕΝΗΣΙ 588 ΚΑΡΠΕΝΗΣΙΟΥ 23/12/1982 ΚΗΡΥΞΗ/ΜΕΤΑΒΟΛΗ (Ευρυτανίας)*
ΦΙΔΑΚΙΑ 594 ΚΑΡΠΕΝΗΣΙΟΥ 13/11/1978 ΚΗΡΥΞΗ/ΜΕΤΑΒΟΛΗ (Ευρυτανίας)
ΦΟΥΡΝΑ 594 ΦΟΥΡΝΑ 13/11/1978 ΚΗΡΥΞΗ/ΜΕΤΑΒΟΛΗ (Ευρυτανίας)

Ηλείας

ΤΑΞΙΑΡΧΑΙ 594 ΖΑΧΑΡΩΣ 13/11/1978 ΚΗΡΥΞΗ/ΜΕΤΑΒΟΛΗ (Ηλείας)

Ηρακλείου

ΗΡΑΚΛΕΙΟ ΤΜΗΜΑ ΠΟΛΗΣ 58 ΗΡΑΚΛΕΙΟΥ 28/1/1982 ΚΗΡΥΞΗ/ΜΕΤΑΒΟΛΗ (Ηρακλείου)
ΚΟΥΤΟΥΛΟΥΦΑΡΙΟΝ 594 ΧΕΡΣΟΝΗΣΟΥ 13/11/1978 ΚΗΡΥΞΗ/ΜΕΤΑΒΟΛΗ (Ηρακλείου)
ΜΑΤΑΛΑ 594 ΤΥΜΠΑΚΙΟΥ 13/11/1978 ΚΗΡΥΞΗ/ΜΕΤΑΒΟΛΗ (Ηρακλείου)
ΜΕΓΑΛΟ ΧΩΡΙΟ 594 ΧΕΡΣΟΝΗΣΟΥ 13/11/1978 ΚΗΡΥΞΗ/ΜΕΤΑΒΟΛΗ (Ηρακλείου)
ΠΙΣΚΟΠΙΑΝΟΝ 594 ΧΕΡΣΟΝΗΣΟΥ 13/11/1978 ΚΗΡΥΞΗ/ΜΕΤΑΒΟΛΗ (Ηρακλείου)
ΠΡΙΝΙΑΣ 594 ΑΣΤΕΡΟΥΣΙΩΝ 13/11/1978 ΚΗΡΥΞΗ/ΜΕΤΑΒΟΛΗ (Ηρακλείου)

Θεσπρωτίας

ΓΙΡΟΜΕΡΙΟΝ 594 ΦΙΛΙΑΤΩΝ 13/11/1978 ΚΗΡΥΞΗ/ΜΕΤΑΒΟΛΗ (Θεσπρωτίας)
ΚΑΜΙΤΣΑΝΗ 594 ΦΙΛΙΑΤΩΝ 13/11/1978 ΚΗΡΥΞΗ/ΜΕΤΑΒΟΛΗ (Θεσπρωτίας)
ΜΑΡΓΑΡΙΤΙΟΝ 594 ΜΑΡΓΑΡΙΤΙΟΥ 13/11/1978 ΚΗΡΥΞΗ/ΜΕΤΑΒΟΛΗ (Θεσπρωτίας)
ΠΑΡΑΜΥΘΙΑ 441 ΠΑΡΑΜΥΘΙΑΣ 20/8/1981 ΚΗΡΥΞΗ/ΜΕΤΑΒΟΛΗ (Θεσπρωτίας)
ΠΑΡΑΜΥΘΙΑ 594 ΠΑΡΑΜΥΘΙΑΣ 13/11/1978 ΚΗΡΥΞΗ/ΜΕΤΑΒΟΛΗ (Θεσπρωτίας)
ΠΛΑΙΣΙΟΝ 594 ΦΙΛΙΑΤΩΝ 13/11/1978 ΚΗΡΥΞΗ/ΜΕΤΑΒΟΛΗ (Θεσπρωτίας)
ΣΑΓΙΑΔΑ 594 ΣΑΓΙΑΔΑΣ 13/11/1978 ΚΗΡΥΞΗ/ΜΕΤΑΒΟΛΗ (Θεσπρωτίας)*
ΣΥΒΟΤΑ 594 ΑΟΛΛΩΝΙΩΝ 13/11/1978 ΚΗΡΥΞΗ/ΜΕΤΑΒΟΛΗ (Θεσπρωτίας)*
ΦΑΝΕΡΩΜΕΝΗ 594 ΦΙΛΙΑΤΩΝ 13/11/1978 ΚΗΡΥΞΗ/ΜΕΤΑΒΟΛΗ (Θεσπρωτίας)
ΦΟΙΝΙΚΙΟΝ 594 ΦΙΛΙΑΤΩΝ 13/11/1978 ΚΗΡΥΞΗ/ΜΕΤΑΒΟΛΗ (Θεσπρωτίας)

Θεσσαλονίκης

ΑΝΩ ΠΟΛΗ 197 ΘΕΣΣΑΛΟΝΙΚΗΣ 2/4/1979 ΚΗΡΥΞΗ/ΜΕΤΑΒΟΛΗ (Θεσσαλονίκης)
ΡΕΝΤΙΝΑ 594 ΡΕΝΤΙΝΗΣ 13/11/1978 ΚΗΡΥΞΗ/ΜΕΤΑΒΟΛΗ (Θεσσαλονίκης)

Ιωαννίνων

Παραδοσιακής Αρχιτεκτονικής" (Ζαγοροχώρια & Σαντορίνη),
ΑΓΙΟΣ ΜΑΤΘΑΙΟΣ 594 ΜΕΛΙΤΕΙΕΩΝ 13/11/1978 ΚΗΡΥΞΗ/ΜΕΤΑΒΟΛΗ (Ιωαννίνων)
ΑΓΙΟΣ ΜΗΝΑΣ 615 ΚΕΝΤΡΙΚΟΥ ΖΑΓΟΡΙΟΥ 1/11/1979 ΚΗΡΥΞΗ/ΜΕΤΑΒΟΛΗ (Ιωαννίνων)*
ΑΝΩ ΚΑΙ ΚΑΤΩ ΒΙΤΣΑ 594 ΚΕΝΤΡΙΚΟΥ ΖΑΓΟΡΙΟΥ 13/11/1978 ΚΗΡΥΞΗ/ΜΕΤΑΒΟΛΗ
(Ιωαννίνων)
ΑΝΩ ΚΑΙ ΚΑΤΩ ΒΙΤΣΑ 615 ΚΕΝΤΡΙΚΟΥ ΖΑΓΟΡΙΟΥ 1/11/1979 ΚΗΡΥΞΗ/ΜΕΤΑΒΟΛΗ
(Ιωαννίνων)
ΑΝΩ ΠΕΔΙΝΑ 594 ΚΕΝΤΡΙΚΟΥ ΖΑΓΟΡΙΟΥ 13/11/1978 ΚΗΡΥΞΗ/ΜΕΤΑΒΟΛΗ (Ιωαννίνων)*
ΑΡΙΣΤΗ 594 ΚΕΝΤΡΙΚΟΥ ΖΑΓΟΡΙΟΥ 13/11/1978 ΚΗΡΥΞΗ/ΜΕΤΑΒΟΛΗ (Ιωαννίνων)
ΑΡΙΣΤΗ 615 ΚΕΝΤΡΙΚΟΥ ΖΑΓΟΡΙΟΥ 1/11/1979 ΚΗΡΥΞΗ/ΜΕΤΑΒΟΛΗ (Ιωαννίνων)
ΒΙΚΟΣ 594 ΚΕΝΤΡΙΚΟΥ ΖΑΓΟΡΙΟΥ 13/11/1978 ΚΗΡΥΞΗ/ΜΕΤΑΒΟΛΗ (Ιωαννίνων)*
ΒΙΚΟΣ 615 ΚΕΝΤΡΙΚΟΥ ΖΑΓΟΡΙΟΥ 1/11/1979 ΚΗΡΥΞΗ/ΜΕΤΑΒΟΛΗ (Ιωαννίνων)*
ΒΟΤΟΝΟΣΙΟΝ 615 ΜΕΤΣΟΒΟΥ 1/11/1979 ΚΗΡΥΞΗ/ΜΕΤΑΒΟΛΗ (Ιωαννίνων)
ΒΡΑΔΕΤΟΝ 594 ΤΥΜΦΗΣ 13/11/1978 ΚΗΡΥΞΗ/ΜΕΤΑΒΟΛΗ (Ιωαννίνων)
ΒΡΑΔΕΤΟΝ 615 ΤΥΜΦΗΣ 1/11/1979 ΚΗΡΥΞΗ/ΜΕΤΑΒΟΛΗ (Ιωαννίνων)
ΓΑΝΑΔΙΟΝ 594 ΚΟΝΙΤΣΑΣ 13/11/1978 ΚΗΡΥΞΗ/ΜΕΤΑΒΟΛΗ (Ιωαννίνων)
ΔΙΚΟΡΥΦΟΝ 594 ΚΕΝΤΡΙΚΟΥ ΖΑΓΟΡΙΟΥ 13/11/1978 ΚΗΡΥΞΗ/ΜΕΤΑΒΟΛΗ (Ιωαννίνων)
ΔΙΚΟΡΥΦΟΝ 615 ΚΕΝΤΡΙΚΟΥ ΖΑΓΟΡΙΟΥ 1/11/1979 ΚΗΡΥΞΗ/ΜΕΤΑΒΟΛΗ (Ιωαννίνων)
ΔΙΛΟΦΟΝ 594 ΚΕΝΤΡΙΚΟΥ ΖΑΓΟΡΙΟΥ 13/11/1978 ΚΗΡΥΞΗ/ΜΕΤΑΒΟΛΗ (Ιωαννίνων)
ΔΙΛΟΦΟΝ 615 ΚΕΝΤΡΙΚΟΥ ΖΑΓΟΡΙΟΥ 1/11/1979 ΚΗΡΥΞΗ/ΜΕΤΑΒΟΛΗ (Ιωαννίνων)

ΔΟΛΟΝ 594 ΠΩΓΩΝΙΑΝΗΣ 13/11/1978 ΚΗΡΥΞΗ/ΜΕΤΑΒΟΛΗ (Ιωαννίνων)
ΕΛΑΤΗ 908 ΒΥΤΙΝΑΣ 13/11/1998 ΚΗΡΥΞΗ/ΜΕΤΑΒΟΛΗ (Αρκαδίας)
ΕΛΑΤΗ ΚΑΙ ΜΠΟΥΛΤΖΙ 594 ΚΕΝΤΡΙΚΟΥ ΖΑΓΟΡΙΟΥ 13/11/1978 ΚΗΡΥΞΗ/ΜΕΤΑΒΟΛΗ (Ιωαννίνων)
ΕΛΑΤΗ ΚΑΙ ΜΠΟΥΛΤΖΙ 615 ΚΕΝΤΡΙΚΟΥ ΖΑΓΟΡΙΟΥ 1/11/1979 ΚΗΡΥΞΗ/ΜΕΤΑΒΟΛΗ (Ιωαννίνων)
ΕΛΑΦΟΤΟΠΟΣ 594 ΚΕΝΤΡΙΚΟΥ ΖΑΓΟΡΙΟΥ 13/11/1978 ΚΗΡΥΞΗ/ΜΕΤΑΒΟΛΗ (Ιωαννίνων)
ΕΛΑΦΟΤΟΠΟΣ 615 ΚΕΝΤΡΙΚΟΥ ΖΑΓΟΡΙΟΥ 1/11/1979 ΚΗΡΥΞΗ/ΜΕΤΑΒΟΛΗ (Ιωαννίνων)
ΙΩΑΝΝΙΝΑ 48 ΙΩΑΝΝΙΤΩΝ 22/2/1985 ΚΗΡΥΞΗ/ΜΕΤΑΒΟΛΗ (Ιωαννίνων)
ΙΩΑΝΝΙΝΑ 605 ΙΩΑΝΝΙΤΩΝ 2/10/1989 ΚΗΡΥΞΗ/ΜΕΤΑΒΟΛΗ (Ιωαννίνων)
ΚΑΛΑΡΙΤΑΙ 594 ΚΑΛΑΡΙΤΩΝ 13/11/1978 ΚΗΡΥΞΗ/ΜΕΤΑΒΟΛΗ (Ιωαννίνων)
ΚΑΛΟΥΤΑΣ 594 ΚΕΝΤΡΙΚΟΥ ΖΑΓΟΡΙΟΥ 13/11/1978 ΚΗΡΥΞΗ/ΜΕΤΑΒΟΛΗ (Ιωαννίνων)
ΚΑΛΟΥΤΑΣ 615 ΚΕΝΤΡΙΚΟΥ ΖΑΓΟΡΙΟΥ 1/11/1979 ΚΗΡΥΞΗ/ΜΕΤΑΒΟΛΗ (Ιωαννίνων)
ΚΑΠΕΣΟΒΟΝ 594 ΤΥΜΦΗΣ 13/11/1978 ΚΗΡΥΞΗ/ΜΕΤΑΒΟΛΗ (Ιωαννίνων)*
ΚΑΠΕΣΟΒΟΝ 615 ΤΥΜΦΗΣ 1/11/1979 ΚΗΡΥΞΗ/ΜΕΤΑΒΟΛΗ (Ιωαννίνων)*
ΚΑΤΩ ΠΕΔΙΝΑ 594 ΚΕΝΤΡΙΚΟΥ ΖΑΓΟΡΙΟΥ 13/11/1978 ΚΗΡΥΞΗ/ΜΕΤΑΒΟΛΗ (Ιωαννίνων)
ΚΑΤΩ ΠΕΔΙΝΑ 615 ΚΕΝΤΡΙΚΟΥ ΖΑΓΟΡΙΟΥ 1/11/1979 ΚΗΡΥΞΗ/ΜΕΤΑΒΟΛΗ (Ιωαννίνων)
ΚΗΠΟΙ 594 ΤΥΜΦΗΣ 13/11/1978 ΚΗΡΥΞΗ/ΜΕΤΑΒΟΛΗ (Ιωαννίνων)
ΚΗΠΟΙ 615 ΤΥΜΦΗΣ 1/11/1979 ΚΗΡΥΞΗ/ΜΕΤΑΒΟΛΗ (Ιωαννίνων)
ΚΟΝΙΤΣΑ ΤΜΗΜΑ ΠΟΛΗΣ 24 ΚΟΝΙΤΣΑΣ 26/1/2000 ΚΗΡΥΞΗ/ΜΕΤΑΒΟΛΗ (Ιωαννίνων)*
ΚΟΥΚΚΟΥΛΙΟΝ 594 ΤΥΜΦΗΣ 13/11/1978 ΚΗΡΥΞΗ/ΜΕΤΑΒΟΛΗ (Ιωαννίνων)
ΚΟΥΚΚΟΥΛΙΟΝ 615 ΤΥΜΦΗΣ 1/11/1979 ΚΗΡΥΞΗ/ΜΕΤΑΒΟΛΗ (Ιωαννίνων)
ΛΙΓΚΙΑΔΕΣ 594 ΠΕΡΑΜΑΤΟΣ 13/11/1978 ΚΗΡΥΞΗ/ΜΕΤΑΒΟΛΗ (Ιωαννίνων)
ΛΙΓΚΙΑΔΕΣ 615 ΠΕΡΑΜΑΤΟΣ 1/11/1979 ΚΗΡΥΞΗ/ΜΕΤΑΒΟΛΗ (Ιωαννίνων)*
ΜΑΝΑΣΣΗΣ 594 ΚΕΝΤΡΙΚΟΥ ΖΑΓΟΡΙΟΥ 13/11/1978 ΚΗΡΥΞΗ/ΜΕΤΑΒΟΛΗ (Ιωαννίνων)
ΜΑΝΑΣΣΗΣ 615 ΚΕΝΤΡΙΚΟΥ ΖΑΓΟΡΙΟΥ 1/11/1979 ΚΗΡΥΞΗ/ΜΕΤΑΒΟΛΗ (Ιωαννίνων)
ΜΕΣΟΒΟΥΝΙΟ 615 ΚΕΝΤΡΙΚΟΥ ΖΑΓΟΡΙΟΥ 1/11/1979 ΚΗΡΥΞΗ/ΜΕΤΑΒΟΛΗ (Ιωαννίνων)
ΜΙΚΡΟΝ ΠΑΠΙΓΚΟΝ 594 ΚΟΙΝΟΤ. ΠΑΠΙΓΚΟΥ 13/11/1978 ΚΗΡΥΞΗ/ΜΕΤΑΒΟΛΗ (Ιωαννίνων)
ΜΕΤΣΟΒΟ 594 ΜΕΤΣΟΒΟΥ 13/11/1978 ΚΗΡΥΞΗ/ΜΕΤΑΒΟΛΗ (Ιωαννίνων)*
ΜΟΝΟΔΕΝΔΡΙΟΝ 594 ΚΕΝΤΡΙΚΟΥ ΖΑΓΟΡΙΟΥ 13/11/1978 ΚΗΡΥΞΗ/ΜΕΤΑΒΟΛΗ (Ιωαννίνων)*
ΜΟΝΟΔΕΝΔΡΙΟΝ 615 ΚΕΝΤΡΙΚΟΥ ΖΑΓΟΡΙΟΥ 1/11/1979 ΚΗΡΥΞΗ/ΜΕΤΑΒΟΛΗ (Ιωαννίνων)*
ΝΕΓΑΔΕΣ 594 ΤΥΜΦΗΣ 13/11/1978 ΚΗΡΥΞΗ/ΜΕΤΑΒΟΛΗ (Ιωαννίνων)
ΝΕΓΑΔΕΣ 615 ΤΥΜΦΗΣ 1/11/1979 ΚΗΡΥΞΗ/ΜΕΤΑΒΟΛΗ (Ιωαννίνων)
ΝΗΣΟΣ ΙΩΑΝΝΙΝΩΝ 594 ΚΟΙΝΟΤ. ΝΗΣΟΥ ΙΩΑΝΝΙΝΩΝ 13/11/1978 ΚΗΡΥΞΗ/ΜΕΤΑΒΟΛΗ (Ιωαννίνων)
ΠΑΠΙΓΚΟΝ 594 ΚΟΙΝΟΤ. ΠΑΠΙΓΚΟΥ 13/11/1978 ΚΗΡΥΞΗ/ΜΕΤΑΒΟΛΗ (Ιωαννίνων)*
ΠΑΠΙΓΚΟΝ 615 ΚΟΙΝΟΤ. ΠΑΠΙΓΚΟΥ 1/11/1979 ΚΗΡΥΞΗ/ΜΕΤΑΒΟΛΗ (Ιωαννίνων)*
ΡΑΦΤΑΝΑΙΟΙ 594 ΠΡΑΜΑΝΤΩΝ 13/11/1978 ΚΗΡΥΞΗ/ΜΕΤΑΒΟΛΗ (Ιωαννίνων)
ΣΙΡΑΚΟΝ 594 ΣΙΡΑΚΟΥ 13/11/1978 ΚΗΡΥΞΗ/ΜΕΤΑΒΟΛΗ (Ιωαννίνων)
ΣΚΑΜΝΕΛΛΙΟΝ 594 ΤΥΜΦΗΣ 13/11/1978 ΚΗΡΥΞΗ/ΜΕΤΑΒΟΛΗ (Ιωαννίνων)
ΣΚΑΜΝΕΛΛΙΟΝ 615 ΤΥΜΦΗΣ 1/11/1979 ΚΗΡΥΞΗ/ΜΕΤΑΒΟΛΗ (Ιωαννίνων)*

ΤΣΕΠΕΛΟΒΟΝ 594 ΤΥΜΦΗΣ 13/11/1978 ΚΗΡΥΞΗ/ΜΕΤΑΒΟΛΗ (Ιωαννίνων) *

ΤΣΕΠΕΛΟΒΟΝ 615 ΤΥΜΦΗΣ 1/11/1979 ΚΗΡΥΞΗ/ΜΕΤΑΒΟΛΗ (Ιωαννίνων) *

ΦΡΑΓΚΑΔΕΣ 594 ΤΥΜΦΗΣ 13/11/1978 ΚΗΡΥΞΗ/ΜΕΤΑΒΟΛΗ (Ιωαννίνων)

ΦΡΑΓΚΑΔΕΣ 615 ΤΥΜΦΗΣ 1/11/1979 ΚΗΡΥΞΗ/ΜΕΤΑΒΟΛΗ (Ιωαννίνων)

Καβάλας

ΑΛΥΚΗ 594 ΘΑΣΟΥ 13/11/1978 ΚΗΡΥΞΗ/ΜΕΤΑΒΟΛΗ (Καβάλας)

ΔΩΜΑΤΙΑ 594 ΠΙΕΡΕΩΝ 13/11/1978 ΚΗΡΥΞΗ/ΜΕΤΑΒΟΛΗ (Καβάλας)

ΖΥΓΟΣ 594 ΦΙΛΙΠΠΩΝ 13/11/1978 ΚΗΡΥΞΗ/ΜΕΤΑΒΟΛΗ (Καβάλας)

ΘΕΟΛΟΓΟΣ 594 ΘΑΣΟΥ 13/11/1978 ΚΗΡΥΞΗ/ΜΕΤΑΒΟΛΗ (Καβάλας)

ΚΑΣΤΡΟ 594 ΘΑΣΟΥ 13/11/1978 ΚΗΡΥΞΗ/ΜΕΤΑΒΟΛΗ (Καβάλας)

ΚΕΧΡΟΚΑΜΠΟΣ 594 ΟΡΕΙΝΟΥ 13/11/1978 ΚΗΡΥΞΗ/ΜΕΤΑΒΟΛΗ (Καβάλας)

ΚΗΠΙΑ 594 ΕΛΕΥΘΕΡΟΥΠΟΛΗΣ 13/11/1978 ΚΗΡΥΞΗ/ΜΕΤΑΒΟΛΗ (Καβάλας)

ΚΡΥΟΝΕΡΙΟΝ 594 ΟΡΕΙΝΟΥ 13/11/1978 ΚΗΡΥΞΗ/ΜΕΤΑΒΟΛΗ (Καβάλας)

ΜΑΚΡΥΧΩΡΙΟΝ 594 ΟΡΕΙΝΟΥ 13/11/1978 ΚΗΡΥΞΗ/ΜΕΤΑΒΟΛΗ (Καβάλας)

ΜΑΡΙΑΙ 594 ΘΑΣΟΥ 13/11/1978 ΚΗΡΥΞΗ/ΜΕΤΑΒΟΛΗ (Καβάλας)

ΜΕΛΙΣΣΟΚΟΜΕΙΟΝ 594 ΠΙΕΡΕΩΝ 13/11/1978 ΚΗΡΥΞΗ/ΜΕΤΑΒΟΛΗ (Καβάλας)

ΜΕΣΟΡΟΠΗ 594 ΠΙΕΡΕΩΝ 13/11/1978 ΚΗΡΥΞΗ/ΜΕΤΑΒΟΛΗ (Καβάλας)

ΜΟΥΣΘΕΝΗ 594 ΠΙΕΡΕΩΝ 13/11/1978 ΚΗΡΥΞΗ/ΜΕΤΑΒΟΛΗ (Καβάλας)

ΠΑΛΑΙΟΧΩΡΙΟΝ 594 ΘΑΣΟΥ 13/11/1978 ΚΗΡΥΞΗ/ΜΕΤΑΒΟΛΗ (Καβάλας)

ΠΑΛΑΙΟΧΩΡΙΟΝ 594 ΠΑΓΓΑΙΟΥ 13/11/1978 ΚΗΡΥΞΗ/ΜΕΤΑΒΟΛΗ (Καβάλας)

ΠΑΛΙΑ ΚΑΒΑΛΑ 594 ΚΑΒΑΛΑΣ 13/11/1978 ΚΗΡΥΞΗ/ΜΕΤΑΒΟΛΗ (Καβάλας)

ΠΑΝΑΓΙΑ ΤΡΙΚΕΡΙΟΥ 594 ΘΑΣΟΥ 13/11/1978 ΚΗΡΥΞΗ/ΜΕΤΑΒΟΛΗ (Καβάλας)

ΠΛΑΤΑΜΩΝ 594 ΟΡΕΙΝΟΥ 13/11/1978 ΚΗΡΥΞΗ/ΜΕΤΑΒΟΛΗ (Καβάλας)

ΠΟΔΟΧΩΡΙΟ 594 ΟΡΦΑΝΟΥ 13/11/1978 ΚΗΡΥΞΗ/ΜΕΤΑΒΟΛΗ (Καβάλας)

ΠΟΤΑΜΙΑ 594 ΘΑΣΟΥ 13/11/1978 ΚΗΡΥΞΗ/ΜΕΤΑΒΟΛΗ (Καβάλας)

ΠΡΙΝΟΣ 594 ΘΑΣΟΥ 13/11/1978 ΚΗΡΥΞΗ/ΜΕΤΑΒΟΛΗ (Καβάλας)

ΠΥΡΓΟΧΩΡΙΟΝ 594 ΠΙΕΡΕΩΝ 13/11/1978 ΚΗΡΥΞΗ/ΜΕΤΑΒΟΛΗ (Καβάλας)

ΧΡΥΣΟΚΑΣΤΡΟΝ 594 ΕΛΕΥΘΕΡΟΥΠΟΛΗΣ 13/11/1978 ΚΗΡΥΞΗ/ΜΕΤΑΒΟΛΗ (Καβάλας)

Καρδίτσας

ΚΑΡΥΑ 504 ΑΡΓΙΘΕΑΣ 14/7/1988 ΚΗΡΥΞΗ/ΜΕΤΑΒΟΛΗ (Καρδίτσας)

Καστοριάς

ΚΑΣΤΟΡΙΑ ΤΜΗΜΑ ΠΟΛΗΣ 195 ΚΑΣΤΟΡΙΑΣ 1/6/1983 ΚΗΡΥΞΗ/ΜΕΤΑΒΟΛΗ (Καστοριάς)

ΚΑΣΤΟΡΙΑ ΤΜΗΜΑ ΠΟΛΗΣ 667 ΚΑΣΤΟΡΙΑΣ 21/11/1983 ΚΗΡΥΞΗ/ΜΕΤΑΒΟΛΗ (Καστοριάς)

Κέρκυρας

ΑΓΙΟΙ ΔΕΚΑ 594 ΑΧΙΛΛΕΙΩΝ 13/11/1978 ΚΗΡΥΞΗ/ΜΕΤΑΒΟΛΗ (Κέρκυρας), 11,5χλμ.

ΑΓΙΟΣ ΜΑΡΚΟΣ 594 ΦΑΙΑΚΩΝ 13/11/1978 ΚΗΡΥΞΗ/ΜΕΤΑΒΟΛΗ (Κέρκυρας), 17,5χλμ.

ΑΓΙΟΣ ΠΡΟΚΟΠΙΟΣ 594 ΑΧΙΛΛΕΙΩΝ 13/11/1978 ΚΗΡΥΞΗ/ΜΕΤΑΒΟΛΗ (Κέρκυρας),

ΑΓΙΟΣ ΣΤΕΦΑΝΟΣ 594 ΘΙΝΑΛΙΟΥ 13/11/1978 ΚΗΡΥΞΗ/ΜΕΤΑΒΟΛΗ (Κέρκυρας),

ΑΓΡΑΦΟΙ 594 ΕΣΠΕΡΙΩΝ 13/11/1978 ΚΗΡΥΞΗ/ΜΕΤΑΒΟΛΗ (Κέρκυρας)

ΑΝΩ ΓΑΡΟΥΝΑ 594 ΑΧΙΛΛΕΙΩΝ 13/11/1978 ΚΗΡΥΞΗ/ΜΕΤΑΒΟΛΗ (Κέρκυρας)

ΑΡΓΥΡΑΔΕΣ 594 ΚΟΡΙΣΣΙΩΝ 13/11/1978 ΚΗΡΥΞΗ/ΜΕΤΑΒΟΛΗ (Κέρκυρας)

ΑΥΛΙΩΤΑΙ 594 ΕΣΠΕΡΙΩΝ 13/11/1978 ΚΗΡΥΞΗ/ΜΕΤΑΒΟΛΗ (Κέρκυρας)

ΑΧΙΝΟΣ 160 ΕΧΙΝΑΙΩΝ 27/2/1987 ΚΗΡΥΞΗ/ΜΕΤΑΒΟΛΗ (Κέρκυρας)
ΒΑΡΥΠΑΤΑΔΕΣ 594 ΑΧΙΛΛΕΙΩΝ 13/11/1978 ΚΗΡΥΞΗ/ΜΕΤΑΒΟΛΗ (Κέρκυρας)
ΒΙΡΟΣ 594 ΑΧΙΛΛΕΙΩΝ 13/11/1978 ΚΗΡΥΞΗ/ΜΕΤΑΒΟΛΗ (Κέρκυρας)
ΒΛΑΧΑΤΙΚΑ 594 ΚΑΣΣΩΠΑΙΩΝ 13/11/1978 ΚΗΡΥΞΗ/ΜΕΤΑΒΟΛΗ (Κέρκυρας)
ΒΛΑΧΟΠΟΥΛΑΤΙΚΑ 594 ΠΑΞΩΝ 13/11/1978 ΚΗΡΥΞΗ/ΜΕΤΑΒΟΛΗ (Κέρκυρας)
ΓΑΡΔΕΛΑΔΕΣ 594 ΠΑΛΑΙΟΚΑΣΤΡΙΤΩΝ 13/11/1978 ΚΗΡΥΞΗ/ΜΕΤΑΒΟΛΗ (Κέρκυρας)
ΓΑΣΤΟΥΡΙΟΝ 594 ΑΧΙΛΛΕΙΩΝ 13/11/1978 ΚΗΡΥΞΗ/ΜΕΤΑΒΟΛΗ (Κέρκυρας)
ΓΙΑΝΝΑΔΕΣ 594 ΠΑΡΕΛΙΩΝ 13/11/1978 ΚΗΡΥΞΗ/ΜΕΤΑΒΟΛΗ (Κέρκυρας), 14,5χλμ.
ΓΙΜΑΡΙΟΝ 594 ΚΑΣΣΩΠΑΙΩΝ 13/11/1978 ΚΗΡΥΞΗ/ΜΕΤΑΒΟΛΗ (Κέρκυρας)
ΔΟΥΚΑΔΕΣ 594 ΠΑΛΑΙΟΚΑΣΤΡΙΤΩΝ 13/11/1978 ΚΗΡΥΞΗ/ΜΕΤΑΒΟΛΗ (Κέρκυρας)
ΕΒΡΟΠΟΥΛΟΙ 594 ΚΕΡΚΥΡΑΙΩΝ 13/11/1978 ΚΗΡΥΞΗ/ΜΕΤΑΒΟΛΗ (Κέρκυρας)
ΚΑΒΑΛΛΟΥΡΙΟΝ 594 ΕΣΠΕΡΙΩΝ 13/11/1978 ΚΗΡΥΞΗ/ΜΕΤΑΒΟΛΗ (Κέρκυρας)
ΚΑΛΑΜΙ 594 ΚΑΣΣΩΠΑΙΩΝ 13/11/1978 ΚΗΡΥΞΗ/ΜΕΤΑΒΟΛΗ (Κέρκυρας)
ΚΑΛΑΦΑΤΙΩΝΕΣ 594 ΑΧΙΛΛΕΙΩΝ 13/11/1978 ΚΗΡΥΞΗ/ΜΕΤΑΒΟΛΗ (Κέρκυρας)
ΚΑΜΑΡΑ 594 ΑΧΙΛΛΕΙΩΝ 13/11/1978 ΚΗΡΥΞΗ/ΜΕΤΑΒΟΛΗ (Κέρκυρας)
ΚΑΣΤΕΛΛΑΝΟΙ 594 ΑΧΙΛΛΕΙΩΝ 13/11/1978 ΚΗΡΥΞΗ/ΜΕΤΑΒΟΛΗ (Κέρκυρας)
ΚΑΤΣΙΜΑΤΙΚΑ 594 ΠΑΞΩΝ 13/11/1978 ΚΗΡΥΞΗ/ΜΕΤΑΒΟΛΗ (Κέρκυρας)
ΚΑΤΩ ΓΑΡΟΥΝΑ 594 ΑΧΙΛΛΕΙΩΝ 13/11/1978 ΚΗΡΥΞΗ/ΜΕΤΑΒΟΛΗ (Κέρκυρας)
ΚΕΝΤΡΩΜΑ 594 ΚΑΣΣΩΠΑΙΩΝ 13/11/1978 ΚΗΡΥΞΗ/ΜΕΤΑΒΟΛΗ (Κέρκυρας)
ΚΕΡΚΥΡΑ ΠΑΛΑΙΑ ΠΟΛΗ 274 ΚΕΡΚΥΡΑΙΩΝ 5/5/1980 ΚΗΡΥΞΗ/ΜΕΤΑΒΟΛΗ (Κέρκυρας)
ΚΟΚΚΟΚΥΛΑΣ 594 ΚΑΣΣΩΠΑΙΩΝ 13/11/1978 ΚΗΡΥΞΗ/ΜΕΤΑΒΟΛΗ (Κέρκυρας)
ΚΟΜΙΑΝΑΤΑ 594 ΑΧΙΛΛΕΙΩΝ 13/11/1978 ΚΗΡΥΞΗ/ΜΕΤΑΒΟΛΗ (Κέρκυρας)
ΚΟΥΡΑΜΑΔΕΣ 594 ΑΧΙΛΛΕΙΩΝ 13/11/1978 ΚΗΡΥΞΗ/ΜΕΤΑΒΟΛΗ (Κέρκυρας)
ΚΡΕΜΙΘΑΣ 594 ΚΑΣΣΩΠΑΙΩΝ 13/11/1978 ΚΗΡΥΞΗ/ΜΕΤΑΒΟΛΗ (Κέρκυρας)
ΚΥΝΟΠΙΑΣΤΑΙ 594 ΑΧΙΛΛΕΙΩΝ 13/11/1978 ΚΗΡΥΞΗ/ΜΕΤΑΒΟΛΗ (Κέρκυρας)
ΚΥΠΡΙΑΝΑΔΕΣ 594 ΘΙΝΑΛΙΟΥ 13/11/1978 ΚΗΡΥΞΗ/ΜΕΤΑΒΟΛΗ (Κέρκυρας)
ΛΑΚΩΝΕΣ 594 ΠΑΛΑΙΟΚΑΣΤΡΙΤΩΝ 13/11/1978 ΚΗΡΥΞΗ/ΜΕΤΑΒΟΛΗ (Κέρκυρας)
ΛΙΑΠΑΔΕΣ 594 ΠΑΛΑΙΟΚΑΣΤΡΙΤΩΝ 13/11/1978 ΚΗΡΥΞΗ/ΜΕΤΑΒΟΛΗ (Κέρκυρας)
ΜΑΓΑΖΙΑ 594 ΠΑΞΩΝ 13/11/1978 ΚΗΡΥΞΗ/ΜΕΤΑΒΟΛΗ (Κέρκυρας)
ΛΟΥΚΑΤΑ 594 ΑΧΙΛΛΕΙΩΝ 13/11/1978 ΚΗΡΥΞΗ/ΜΕΤΑΒΟΛΗ (Κέρκυρας)
ΜΕΓΓΟΥΛΑΣ 594 ΚΑΣΣΩΠΑΙΩΝ 13/11/1978 ΚΗΡΥΞΗ/ΜΕΤΑΒΟΛΗ (Κέρκυρας)
ΝΥΜΦΑΙ 594 ΘΙΝΑΛΙΟΥ 13/11/1978 ΚΗΡΥΞΗ/ΜΕΤΑΒΟΛΗ (Κέρκυρας)
ΠΕΛΕΚΑΣ 594 ΠΑΡΕΛΙΩΝ 13/11/1978 ΚΗΡΥΞΗ/ΜΕΤΑΒΟΛΗ (Κέρκυρας)
ΠΕΡΟΥΛΑΔΕΣ 594 ΕΣΠΕΡΙΩΝ 13/11/1978 ΚΗΡΥΞΗ/ΜΕΤΑΒΟΛΗ (Κέρκυρας)
ΠΟΤΑΜΟΣ 594 ΚΕΡΚΥΡΑΙΩΝ 13/11/1978 ΚΗΡΥΞΗ/ΜΕΤΑΒΟΛΗ (Κέρκυρας)
ΠΡΙΝΥΛΑΣ 594 ΑΓΙΟΥ ΓΕΩΡΓΙΟΥ 13/11/1978 ΚΗΡΥΞΗ/ΜΕΤΑΒΟΛΗ (Κέρκυρας)
ΣΙΝΑΡΑΔΕΣ 594 ΠΑΡΕΛΙΩΝ 13/11/1978 ΚΗΡΥΞΗ/ΜΕΤΑΒΟΛΗ (Κέρκυρας)
ΣΚΡΙΠΕΡΟΝ 594 ΠΑΛΑΙΟΚΑΣΤΡΙΤΩΝ 13/11/1978 ΚΗΡΥΞΗ/ΜΕΤΑΒΟΛΗ (Κέρκυρας)
ΧΛΟΜΟΣ 594 ΜΕΛΙΤΕΙΩΝ 13/11/1978 ΚΗΡΥΞΗ/ΜΕΤΑΒΟΛΗ (Κέρκυρας)
ΧΩΡΕΠΙΣΚΟΠΟΙ 594 ΑΓΙΟΥ ΓΕΩΡΓΙΟΥ 13/11/1978 ΚΗΡΥΞΗ/ΜΕΤΑΒΟΛΗ (Κέρκυρας)

Κεφαλονιάς

ΑΣΟΣ 594 ΕΡΙΣΟΥ 13/11/1978 ΚΗΡΥΞΗ/ΜΕΤΑΒΟΛΗ (Κεφαλονιάς)
ΒΑΘΥ ΙΘΑΚΗΣ 594 ΙΘΑΚΗ 13/11/1978 ΚΗΡΥΞΗ/ΜΕΤΑΒΟΛΗ (Κεφαλονιάς)
ΦΙΣΚΑΡΔΟ 594 ΕΡΙΣΟΥ 13/11/1978 ΚΗΡΥΞΗ/ΜΕΤΑΒΟΛΗ (Κεφαλονιάς)

Κοζάνης

ΣΙΑΤΙΣΤΑ 594 ΣΙΑΤΙΣΤΑΣ 13/11/1978 ΚΗΡΥΞΗ/ΜΕΤΑΒΟΛΗ (Κοζάνης)

Κυκλάδων

Παραδοσιακής Αρχιτεκτονικής" (Ζαγοροχώρια & Σαντορίνη)

ΑΓΑΠΗ 504 ΕΞΟΜΒΟΥΡΓΟΥ 14/7/1988 ΚΗΡΥΞΗ/ΜΕΤΑΒΟΛΗ (Κυκλάδων)

ΑΓΙΑ 504 ΔΡΥΜΑΛΙΑΣ 14/7/1988 ΚΗΡΥΞΗ/ΜΕΤΑΒΟΛΗ (Κυκλάδων)

ΑΓΙΑ ΜΑΡΙΝΑ 504 ΚΟΡΘΙΟΥ 14/7/1988 ΚΗΡΥΞΗ/ΜΕΤΑΒΟΛΗ (Κυκλάδων)

ΑΓΙΟΣ ΓΕΩΡΓΙΟΣ 504 ΗΡΑΚΛΕΙΑΣ 14/7/1988 ΚΗΡΥΞΗ/ΜΕΤΑΒΟΛΗ (Κυκλάδων)

ΑΓΚΑΡΙΑ 504 ΠΑΡΟΥ 14/7/1988 ΚΗΡΥΞΗ/ΜΕΤΑΒΟΛΗ (Κυκλάδων)

ΑΗΔΟΝΙΑ 504 ΚΟΡΘΙΟΥ 14/7/1988 ΚΗΡΥΞΗ/ΜΕΤΑΒΟΛΗ (Κυκλάδων)

ΑΙΓΙΑΛΗ 504 ΑΜΟΡΓΟΥ 14/7/1988 ΚΗΡΥΞΗ/ΜΕΤΑΒΟΛΗ (Κυκλάδων)

ΑΚΡΩΤΗΡΙΟ 504 ΘΗΡΑΣ 14/7/1988 ΚΗΡΥΞΗ/ΜΕΤΑΒΟΛΗ (Κυκλάδων)

ΑΛΑΜΑΝΝΙΑ 504 ΚΟΡΘΙΟΥ 14/7/1988 ΚΗΡΥΞΗ/ΜΕΤΑΒΟΛΗ (Κυκλάδων)

ΑΜΟΝΑΚΛΙΟΣ 504 ΚΟΡΘΙΟΥ 14/7/1988 ΚΗΡΥΞΗ/ΜΕΤΑΒΟΛΗ (Κυκλάδων)

ΑΜΟΡΓΟΣ 594 ΑΜΟΡΓΟΥ 13/11/1978 ΚΗΡΥΞΗ/ΜΕΤΑΒΟΛΗ (Κυκλάδων)

ΑΜΟΡΓΟΣ 402 ΑΜΟΡΓΟΥ (ΚΥΚΛΑΔΩΝ) 17/5/2002 ΠΕΡΙΟΡΙΣΜΟΣ ΔΟΜΗΣΗΣ (Κυκλάδων)

ΑΝΑΦΗ 594 ΑΝΑΦΗΣ 13/11/1978 ΚΗΡΥΞΗ/ΜΕΤΑΒΟΛΗ (Κυκλάδων)

ΑΝΑΦΗ 961 ΑΝΑΦΗΣ (ΚΥΚΛΑΔΩΝ) 12/9/2002 ΠΕΡΙΟΡΙΣΜΟΣ ΔΟΜΗΣΗΣ (Κυκλάδων)

ΑΝΑΦΗ 402 ΑΝΑΦΗΣ (ΚΥΚΛΑΔΩΝ) 17/5/2002 ΠΕΡΙΟΡΙΣΜΟΣ ΔΟΜΗΣΗΣ (Κυκλάδων)

ΑΝΔΡΟΣ 594 ΑΝΔΡΟΥ 13/11/1978 ΚΗΡΥΞΗ/ΜΕΤΑΒΟΛΗ (Κυκλάδων)

ΑΝΤΙΠΑΡΟΣ 504 ΑΝΤΙΠΑΡΟΥ 14/7/1988 ΚΗΡΥΞΗ/ΜΕΤΑΒΟΛΗ (Κυκλάδων)

ΑΝΩ ΚΟΥΦΟΝΗΣΙ 402 ΚΟΥΦΟΝΗΣΙΩΝ (ΚΥΚΛΑΔΩΝ) 17/5/2002 ΠΕΡΙΟΡΙΣΜΟΣ ΔΟΜΗΣΗΣ (Κυκλάδων)

ΑΝΩ ΜΕΡΑ 504 ΜΥΚΟΝΟΥ 14/7/1988 ΚΗΡΥΞΗ/ΜΕΤΑΒΟΛΗ (Κυκλάδων)

ΑΝΩ ΠΟΤΑΜΙΑ 594 ΝΑΞΟΥ 13/11/1978 ΚΗΡΥΞΗ/ΜΕΤΑΒΟΛΗ (Κυκλάδων)

ΑΝΩ ΣΑΓΚΡΙΟΝ 504 ΝΑΞΟΥ 14/7/1988 ΚΗΡΥΞΗ/ΜΕΤΑΒΟΛΗ (Κυκλάδων)

ΑΝΩ ΣΥΡΟΣ 504 ΑΝΩ ΣΥΡΟΥ 14/7/1988 ΚΗΡΥΞΗ/ΜΕΤΑΒΟΛΗ (Κυκλάδων)

ΑΠΕΙΡΑΘΟΣ ΚΑΙ ΑΠΥΡΑΝΘΟΣ 594 ΔΡΥΜΑΛΙΑΣ 13/11/1978 ΚΗΡΥΞΗ/ΜΕΤΑΒΟΛΗ (Κυκλάδων)

ΑΠΟΙΚΙΑ 504 ΑΝΔΡΟΥ 14/7/1988 ΚΗΡΥΞΗ/ΜΕΤΑΒΟΛΗ (Κυκλάδων)

ΑΠΟΛΛΩΝΙΑ 594 ΣΙΦΝΟΥ 13/11/1978 ΚΗΡΥΞΗ/ΜΕΤΑΒΟΛΗ (Κυκλάδων)

ΑΡΝΑΔΟΣ 504 ΤΗΝΟΥ 14/7/1988 ΚΗΡΥΞΗ/ΜΕΤΑΒΟΛΗ (Κυκλάδων)

ΑΡΤΕΜΩΝ 594 ΣΙΦΝΟΥ 13/11/1978 ΚΗΡΥΞΗ/ΜΕΤΑΒΟΛΗ (Κυκλάδων)

ΒΑΘΥ 504 ΣΙΦΝΟΥ 14/7/1988 ΚΗΡΥΞΗ/ΜΕΤΑΒΟΛΗ (Κυκλάδων)

ΒΕΝΑΡΔΑΤΟΣ 504 ΠΑΝΟΡΜΟΥ 14/7/1988 ΚΗΡΥΞΗ/ΜΕΤΑΒΟΛΗ (Κυκλάδων)

ΒΙΒΛΟΣ 504 ΝΑΞΟΥ 14/7/1988 ΚΗΡΥΞΗ/ΜΕΤΑΒΟΛΗ (Κυκλάδων)

ΒΟΘΩΝ 594 ΘΗΡΑΣ 13/11/1978 ΚΗΡΥΞΗ/ΜΕΤΑΒΟΛΗ (Κυκλάδων)

ΒΟΥΡΚΑΡΙΟΝ 504 ΚΕΑΣ 14/7/1988 ΚΗΡΥΞΗ/ΜΕΤΑΒΟΛΗ (Κυκλάδων)

ΒΟΥΡΚΩΤΗ 504 ΑΝΔΡΟΥ 14/7/1988 ΚΗΡΥΞΗ/ΜΕΤΑΒΟΛΗ (Κυκλάδων)

ΒΡΑΧΝΟΣ 504 ΑΝΔΡΟΥ 14/7/1988 ΚΗΡΥΞΗ/ΜΕΤΑΒΟΛΗ (Κυκλάδων)

ΒΩΛΑΞ 504 ΕΞΟΜΒΟΥΡΓΟΥ 14/7/1988 ΚΗΡΥΞΗ/ΜΕΤΑΒΟΛΗ (Κυκλάδων)

ΓΑΛΑΝΑΔΟΝ 504 ΝΑΞΟΥ 14/7/1988 ΚΗΡΥΞΗ/ΜΕΤΑΒΟΛΗ (Κυκλάδων)

ΓΑΛΑΝΗ 504 ΣΕΡΙΦΟΥ 14/7/1988 ΚΗΡΥΞΗ/ΜΕΤΑΒΟΛΗ (Κυκλάδων)

ΓΛΙΝΑΔΟΝ 504 ΝΑΞΟΥ 14/7/1988 ΚΗΡΥΞΗ/ΜΕΤΑΒΟΛΗ (Κυκλάδων)

ΔΑΜΑΡΙΩΝΑΣ 594 ΔΡΥΜΑΛΙΑΣ 13/11/1978 ΚΗΡΥΞΗ/ΜΕΤΑΒΟΛΗ (Κυκλάδων)

ΔΟΝΟΥΣΑ 402 ΔΟΝΟΥΣΑΣ 17/5/2002 ΠΕΡΙΟΡΙΣΜΟΣ ΔΟΜΗΣΗΣ (Κυκλάδων)

ΔΡΥΟΠΙΣ 594 ΚΥΘΝΟΥ 13/11/1978 ΚΗΡΥΞΗ/ΜΕΤΑΒΟΛΗ (Κυκλάδων)
ΔΥΟ ΧΩΡΙΑ 504 ΤΗΝΟΥ 14/7/1988 ΚΗΡΥΞΗ/ΜΕΤΑΒΟΛΗ (Κυκλάδων)
ΕΜΠΟΡΕΙΟΝ 594 ΘΗΡΑΣ 13/11/1978 ΚΗΡΥΞΗ/ΜΕΤΑΒΟΛΗ (Κυκλάδων)
ΕΞΩ ΒΟΥΝΙΟΝ 504 ΚΟΡΘΙΟΥ 14/7/1988 ΚΗΡΥΞΗ/ΜΕΤΑΒΟΛΗ (Κυκλάδων)
ΕΞΩ ΓΩΝΙΑ 504 ΘΗΡΑΣ 14/7/1988 ΚΗΡΥΞΗ/ΜΕΤΑΒΟΛΗ (Κυκλάδων)
ΕΠΙΣΚΟΠΕΙΟΝ 504 ΑΝΩ ΣΥΡΟΥ 14/7/1988 ΚΗΡΥΞΗ/ΜΕΤΑΒΟΛΗ (Κυκλάδων)
ΕΠΙΣΚΟΠΕΙΟΝ 504 ΚΟΡΘΙΟΥ 14/7/1988 ΚΗΡΥΞΗ/ΜΕΤΑΒΟΛΗ (Κυκλάδων)
ΕΠΙΣΚΟΠΗ ΓΩΝΙΑΣ 504 ΘΗΡΑΣ 14/7/1988 ΚΗΡΥΞΗ/ΜΕΤΑΒΟΛΗ (Κυκλάδων)
ΕΡΜΟΥΠΟΛΗΣ 594 ΕΡΜΟΥΠΟΛΕΩΣ 13/11/1978 ΚΗΡΥΞΗ/ΜΕΤΑΒΟΛΗ (Κυκλάδων)
ΗΜΕΡΟΒΙΓΛΙΟ 504 ΘΗΡΑΣ 14/7/1988 ΚΗΡΥΞΗ/ΜΕΤΑΒΟΛΗ (Κυκλάδων)
ΗΡΑΚΛΕΙΑ 402 ΗΡΑΚΛΕΙΑΣ (ΚΥΚΛΑΔΩΝ) 17/5/2002 ΠΕΡΙΟΡΙΣΜΟΣ ΔΟΜΗΣΗΣ
(Κυκλάδων)
ΘΗΡΑ 594 ΘΗΡΑΣ 13/11/1978 ΚΗΡΥΞΗ/ΜΕΤΑΒΟΛΗ (Κυκλάδων)
ΘΗΡΑΣΙΑ 504 ΟΙΑΣ 14/7/1988 ΚΗΡΥΞΗ/ΜΕΤΑΒΟΛΗ (Κυκλάδων)
ΘΟΛΑΡΙΑ 504 ΑΜΟΡΓΟΥ 14/7/1988 ΚΗΡΥΞΗ/ΜΕΤΑΒΟΛΗ (Κυκλάδων)
ΘΟΛΟΣ 504 ΟΙΑΣ 14/7/1988 ΚΗΡΥΞΗ/ΜΕΤΑΒΟΛΗ (Κυκλάδων)
ΙΟΣ 594 ΙΗΤΩΝ 13/11/1978 ΚΗΡΥΞΗ/ΜΕΤΑΒΟΛΗ (Κυκλάδων)
ΙΣΤΕΡΝΙΑ ΚΑΙ ΥΣΤΕΡΝΙΑ 594 ΕΞΩΜΒΟΥΡΓΟΥ 13/11/1978 ΚΗΡΥΞΗ/ΜΕΤΑΒΟΛΗ
(Κυκλάδων)
ΙΣΤΕΡΝΙΟΝ 504 ΠΑΡΟΥ 14/7/1988 ΚΗΡΥΞΗ/ΜΕΤΑΒΟΛΗ (Κυκλάδων)
ΚΑΛΛΟΝΗ 504 ΕΞΩΜΒΟΥΡΓΟΥ 14/7/1988 ΚΗΡΥΞΗ/ΜΕΤΑΒΟΛΗ (Κυκλάδων)
ΚΑΜΠΟΣ 504 ΕΞΩΜΒΟΥΡΓΟΥ 14/7/1988 ΚΗΡΥΞΗ/ΜΕΤΑΒΟΛΗ (Κυκλάδων)
ΚΑΜΠΟΥ 587 ΙΗΤΩΝ 16/10/1981 ΚΗΡΥΞΗ/ΜΕΤΑΒΟΛΗ (Κυκλάδων)
ΚΑΡΑΒΟΣΤΑΣΗΣ 504 ΦΟΛΕΓΑΝΔΡΟΥ (ΚΥΚΛΑΔΩΝ) 14/7/1988 ΚΗΡΥΞΗ/ΜΕΤΑΒΟΛΗ
(Κυκλάδων)
ΚΑΡΑΒΟΣΤΑΤΗΣ 920 ΦΟΛΕΓΑΝΔΡΟΥ (ΚΥΚΛΑΔΩΝ) 23/10/2002 ΠΕΡΙΟΡΙΣΜΟΣ
ΔΟΜΗΣΗΣ (Κυκλάδων)
ΚΑΡΔΙΑΝΗ 594 ΕΞΩΜΒΟΥΡΓΟΥ 13/11/1978 ΚΗΡΥΞΗ/ΜΕΤΑΒΟΛΗ (Κυκλάδων)
ΚΑΡΤΕΡΑΔΟΣ 504 ΘΗΡΑΣ 14/7/1988 ΚΗΡΥΞΗ/ΜΕΤΑΒΟΛΗ (Κυκλάδων)
ΚΑΣΤΡΟΝ 594 ΣΙΦΝΟΥ 13/11/1978 ΚΗΡΥΞΗ/ΜΕΤΑΒΟΛΗ (Κυκλάδων)
ΚΑΤΑΚΑΛΑΙΟΙ 504 ΑΝΔΡΟΥ 14/7/1988 ΚΗΡΥΞΗ/ΜΕΤΑΒΟΛΗ (Κυκλάδων)
ΚΑΤΑΠΟΛΑ 504 ΑΜΟΡΓΟΥ 14/7/1988 ΚΗΡΥΞΗ/ΜΕΤΑΒΟΛΗ (Κυκλάδων)
ΚΑΤΩ ΚΛΕΙΣΜΑ 504 ΕΞΩΜΒΟΥΡΓΟΥ 14/7/1988 ΚΗΡΥΞΗ/ΜΕΤΑΒΟΛΗ (Κυκλάδων)
ΚΑΤΩ ΚΛΕΙΣΜΑ 504 ΕΞΩΜΒΟΥΡΓΟΥ 14/7/1988 ΚΗΡΥΞΗ/ΜΕΤΑΒΟΛΗ (Κυκλάδων)
ΚΑΤΩ ΠΕΤΑΛΙΟΝ 504 ΣΙΦΝΟΥ 14/7/1988 ΚΗΡΥΞΗ/ΜΕΤΑΒΟΛΗ (Κυκλάδων)
ΚΑΤΩ ΠΟΤΑΜΙΑ 504 ΝΑΞΟΥ 14/7/1988 ΚΗΡΥΞΗ/ΜΕΤΑΒΟΛΗ (Κυκλάδων)
ΚΑΤΩ ΣΑΓΚΡΙΟΝ 504 ΝΑΞΟΥ 14/7/1988 ΚΗΡΥΞΗ/ΜΕΤΑΒΟΛΗ (Κυκλάδων)
ΚΕΑ 594 ΚΕΑΣ 13/11/1978 ΚΗΡΥΞΗ/ΜΕΤΑΒΟΛΗ (Κυκλάδων)
ΚΕΝΤΑΡΧΟΣ 504 ΣΕΡΙΦΟΥ 14/7/1988 ΚΗΡΥΞΗ/ΜΕΤΑΒΟΛΗ (Κυκλάδων)
ΚΕΡΑΜΩΤΗ 504 ΔΡΥΜΑΛΙΑΣ 14/7/1988 ΚΗΡΥΞΗ/ΜΕΤΑΒΟΛΗ (Κυκλάδων)
ΚΕΧΡΟΣ 504 ΕΞΩΜΒΟΥΡΓΟΥ 14/7/1988 ΚΗΡΥΞΗ/ΜΕΤΑΒΟΛΗ (Κυκλάδων)
ΚΙΜΩΛΟΣ 402 ΚΙΜΩΛΟΥ 17/5/2002 ΠΕΡΙΟΡΙΣΜΟΣ ΔΟΜΗΣΗΣ (Κυκλάδων)
ΚΙΜΩΛΟΣ 594 ΚΙΜΩΛΟΥ 13/11/1978 ΚΗΡΥΞΗ/ΜΕΤΑΒΟΛΗ (Κυκλάδων)
ΚΙΝΙΔΑΡΟΣ 504 ΝΑΞΟΥ 14/7/1988 ΚΗΡΥΞΗ/ΜΕΤΑΒΟΛΗ (Κυκλάδων)
ΚΛΗΜΑ 504 ΜΗΛΟΥ 14/7/1988 ΚΗΡΥΞΗ/ΜΕΤΑΒΟΛΗ (Κυκλάδων)
ΚΟΡΗΣΣΙΑ 504 ΚΕΑΣ 14/7/1988 ΚΗΡΥΞΗ/ΜΕΤΑΒΟΛΗ (Κυκλάδων)
ΚΟΡΘΙΟΝ 504 ΚΟΡΘΙΟΥ 14/7/1988 ΚΗΡΥΞΗ/ΜΕΤΑΒΟΛΗ (Κυκλάδων)

ΚΟΡΩΝΙΣ 504 ΔΡΥΜΑΛΙΑΣ 14/7/1988 ΚΗΡΥΞΗ/ΜΕΤΑΒΟΛΗ (Κυκλάδων)
ΚΟΡΩΝΟΣ 504 ΔΡΥΜΑΛΙΑΣ 14/7/1988 ΚΗΡΥΞΗ/ΜΕΤΑΒΟΛΗ (Κυκλάδων)
ΚΟΥΜΑΡΟΣ 504 ΕΞΩΜΒΟΥΡΓΟΥ 14/7/1988 ΚΗΡΥΞΗ/ΜΕΤΑΒΟΛΗ (Κυκλάδων)
ΚΟΥΡΟΥΝΟΧΩΡΙΟΝ 504 ΝΑΞΟΥ 14/7/1988 ΚΗΡΥΞΗ/ΜΕΤΑΒΟΛΗ (Κυκλάδων)
ΚΡΟΚΟΣ 504 ΕΞΩΜΒΟΥΡΓΟΥ 14/7/1988 ΚΗΡΥΞΗ/ΜΕΤΑΒΟΛΗ (Κυκλάδων)
ΚΤΙΚΑΔΟΣ 594 ΕΞΩΜΒΟΥΡΓΟΥ 13/11/1978 ΚΗΡΥΞΗ/ΜΕΤΑΒΟΛΗ (Κυκλάδων)
ΚΥΘΝΟΣ 931 ΚΥΘΝΟΥ (ΚΥΚΛΑΔΩΝ) 24/10/2002 ΠΕΡΙΟΡΙΣΜΟΣ ΔΟΜΗΣΗΣ (Κυκλάδων)
ΚΩΜΗ 594 ΕΞΩΜΒΟΥΡΓΟΥ 13/11/1978 ΚΗΡΥΞΗ/ΜΕΤΑΒΟΛΗ (Κυκλάδων)
ΚΩΣΤΟΣ 594 ΠΑΡΟΥ 13/11/1978 ΚΗΡΥΞΗ/ΜΕΤΑΒΟΛΗ (Κυκλάδων)
ΛΑΜΥΡΑ 504 ΑΝΔΡΟΥ 14/7/1988 ΚΗΡΥΞΗ/ΜΕΤΑΒΟΛΗ (Κυκλάδων)
ΛΕΥΚΑΙ 594 ΠΑΡΟΥ 13/11/1978 ΚΗΡΥΞΗ/ΜΕΤΑΒΟΛΗ (Κυκλάδων)
ΛΙΒΑΔΙΑ 504 ΑΝΔΡΟΥ 14/7/1988 ΚΗΡΥΞΗ/ΜΕΤΑΒΟΛΗ (Κυκλάδων)
ΛΟΥΤΡΑ 504 ΕΞΩΜΒΟΥΡΓΟΥ 14/7/1988 ΚΗΡΥΞΗ/ΜΕΤΑΒΟΛΗ (Κυκλάδων)
ΛΟΥΤΡΑ 504 ΚΥΘΝΟΥ 14/7/1988 ΚΗΡΥΞΗ/ΜΕΤΑΒΟΛΗ (Κυκλάδων)
ΜΑΡΑΘΙΟΝ 504 ΠΑΡΟΥ 14/7/1988 ΚΗΡΥΞΗ/ΜΕΤΑΒΟΛΗ (Κυκλάδων)
ΜΑΡΜΑΡΑ 594 ΠΑΡΟΥ 13/11/1978 ΚΗΡΥΞΗ/ΜΕΤΑΒΟΛΗ (Κυκλάδων)
ΜΑΡΠΗΣΣΑ ΚΑΙ ΤΣΙΠΙΔΟΣ 594 ΠΑΡΟΥ 13/11/1978 ΚΗΡΥΞΗ/ΜΕΤΑΒΟΛΗ (Κυκλάδων)
ΜΕΓΑΛΟΓΩΡΙΟΝ 594 ΘΗΡΑΣ 13/11/1978 ΚΗΡΥΞΗ/ΜΕΤΑΒΟΛΗ (Κυκλάδων)
ΜΕΛΙΔΑ 504 ΑΝΔΡΟΥ 14/7/1988 ΚΗΡΥΞΗ/ΜΕΤΑΒΟΛΗ (Κυκλάδων)
ΜΕΝΗΤΕΣ 504 ΑΝΔΡΟΥ 14/7/1988 ΚΗΡΥΞΗ/ΜΕΤΑΒΟΛΗ (Κυκλάδων)
ΜΕΣΑ ΒΟΥΝΙΟΝ 504 ΚΟΡΘΙΟΥ 14/7/1988 ΚΗΡΥΞΗ/ΜΕΤΑΒΟΛΗ (Κυκλάδων)
ΜΕΣΑ ΧΩΡΙΟΝ 504 ΑΝΔΡΟΥ 14/7/1988 ΚΗΡΥΞΗ/ΜΕΤΑΒΟΛΗ (Κυκλάδων)
ΜΕΣΑΘΟΥΡΙΟΝ 504 ΑΝΔΡΟΥ 14/7/1988 ΚΗΡΥΞΗ/ΜΕΤΑΒΟΛΗ (Κυκλάδων)
ΜΕΣΑΡΙΑ 504 ΑΝΔΡΟΥ 14/7/1988 ΚΗΡΥΞΗ/ΜΕΤΑΒΟΛΗ (Κυκλάδων)
ΜΕΣΑΡΙΑ 504 ΘΗΡΑΣ 14/7/1988 ΚΗΡΥΞΗ/ΜΕΤΑΒΟΛΗ (Κυκλάδων)
ΜΕΣΗ 504 ΕΞΩΜΒΟΥΡΓΟΥ 14/7/1988 ΚΗΡΥΞΗ/ΜΕΤΑΒΟΛΗ (Κυκλάδων)
ΜΕΣΗ ΠΟΤΑΜΙΑ 504 ΝΑΞΟΥ 14/7/1988 ΚΗΡΥΞΗ/ΜΕΤΑΒΟΛΗ (Κυκλάδων)
ΜΕΣΣΑΡΙΑ 594 ΜΗΛΟΥ 13/11/1978 ΚΗΡΥΞΗ/ΜΕΤΑΒΟΛΗ (Κυκλάδων)
ΜΟΝΗ 504 ΔΡΥΜΑΛΙΑΣ 14/7/1988 ΚΗΡΥΞΗ/ΜΕΤΑΒΟΛΗ (Κυκλάδων)
ΜΟΥΝΤΑΔΟΣ 594 ΤΗΝΟΥ 13/11/1978 ΚΗΡΥΞΗ/ΜΕΤΑΒΟΛΗ (Κυκλάδων)
ΜΟΥΣΙΩΝΑΣ 504 ΚΟΡΘΙΟΥ 14/7/1988 ΚΗΡΥΞΗ/ΜΕΤΑΒΟΛΗ (Κυκλάδων)
ΜΠΑΤΣΙ 605 ΑΝΔΡΟΥ 20/11/1978 ΚΗΡΥΞΗ/ΜΕΤΑΒΟΛΗ (Κυκλάδων)
ΜΠΑΤΣΙΟΝ 594 ΥΔΡΟΥΣΑΣ 13/11/1978 ΚΗΡΥΞΗ/ΜΕΤΑΒΟΛΗ (Κυκλάδων)
ΜΠΕΡΔΕΜΙΑΡΟΣ 504 ΤΗΝΟΥ 14/7/1988 ΚΗΡΥΞΗ/ΜΕΤΑΒΟΛΗ (Κυκλάδων)
ΜΥΚΟΝΟΣ 594 ΝΑΞΟΥ 13/11/1978 ΚΗΡΥΞΗ/ΜΕΤΑΒΟΛΗ (Κυκλάδων)
ΜΥΛΟΠΟΤΑΜΟΣ 504 ΚΕΑΣ 14/7/1988 ΚΗΡΥΞΗ/ΜΕΤΑΒΟΛΗ (Κυκλάδων)
ΜΥΡΣΙΝΗ 504 ΕΞΩΜΒΟΥΡΓΟΥ 14/7/1988 ΚΗΡΥΞΗ/ΜΕΤΑΒΟΛΗ (Κυκλάδων)
ΝΑΟΥΣΑ 594 ΠΑΡΟΥ 13/11/1978 ΚΗΡΥΞΗ/ΜΕΤΑΒΟΛΗ (Κυκλάδων)
ΞΙΝΑΡΑ 594 ΕΞΩΜΒΟΥΡΓΟΥ 13/11/1978 ΚΗΡΥΞΗ/ΜΕΤΑΒΟΛΗ (Κυκλάδων)
ΞΥΛΟΚΕΡΑΤΙΔΙΟΝ 504 ΑΜΟΡΓΟΥ 14/7/1988 ΚΗΡΥΞΗ/ΜΕΤΑΒΟΛΗ (Κυκλάδων)
ΟΡΜΟΣ ΑΜΜΟΥΔΙΟΥ 504 ΟΙΑΣ 14/7/1988 ΚΗΡΥΞΗ/ΜΕΤΑΒΟΛΗ (Κυκλάδων)
ΟΡΜΟΣ ΑΡΜΕΝΗΣ 504 ΟΙΑΣ 14/7/1988 ΚΗΡΥΞΗ/ΜΕΤΑΒΟΛΗ (Κυκλάδων)
ΟΡΜΟΥ ΓΕΡΜΑΝΩΛΗ 587 ΙΗΤΩΝ 16/10/1981 ΚΗΡΥΞΗ/ΜΕΤΑΒΟΛΗ (Κυκλάδων)
ΟΙΑ 594 ΟΙΑΣ 13/11/1978 ΚΗΡΥΞΗ/ΜΕΤΑΒΟΛΗ (Κυκλάδων)
ΠΑΛΑΙΟΚΑΣΤΡΟΝ 504 ΚΟΡΘΙΟΥ 14/7/1988 ΚΗΡΥΞΗ/ΜΕΤΑΒΟΛΗ (Κυκλάδων)
ΠΑΛΑΙΟΠΟΛΙΣ 504 ΥΔΡΟΥΣΑΣ 14/7/1988 ΚΗΡΥΞΗ/ΜΕΤΑΒΟΛΗ (Κυκλάδων)
ΠΑΝΑΓΙΑ ΤΡΙΚΕΡΙΟΥ 504 ΣΕΡΙΦΟΥ 14/7/1988 ΚΗΡΥΞΗ/ΜΕΤΑΒΟΛΗ (Κυκλάδων)

ΠΑΝΟΡΜΟΣ 594 ΠΑΝΟΡΜΟΥ 13/11/1978 ΚΗΡΥΞΗ/ΜΕΤΑΒΟΛΗ (Κυκλάδων)
ΠΑΡΑΚΟΠΗ 504 ΑΝΩ ΣΥΡΟΥ 14/7/1988 ΚΗΡΥΞΗ/ΜΕΤΑΒΟΛΗ (Κυκλάδων)
ΠΑΡΟΙΚΙΑ 594 ΠΑΡΟΥ 13/11/1978 ΚΗΡΥΞΗ/ΜΕΤΑΒΟΛΗ (Κυκλάδων)
ΠΕΡΑ ΧΩΡΙΟ 504 ΚΟΡΘΙΟΥ 14/7/1988 ΚΗΡΥΞΗ/ΜΕΤΑΒΟΛΗ (Κυκλάδων)
ΠΕΡΑΣΤΡΑ 594 ΕΞΩΜΒΟΥΡΓΟΥ 13/11/1978 ΚΗΡΥΞΗ/ΜΕΤΑΒΟΛΗ (Κυκλάδων)
ΠΙΣΩ ΜΕΡΙΑ 504 ΚΟΡΘΙΟΥ 14/7/1988 ΚΗΡΥΞΗ/ΜΕΤΑΒΟΛΗ (Κυκλάδων)
ΠΛΑΓΙΑ 504 ΚΕΑΣ 14/7/1988 ΚΗΡΥΞΗ/ΜΕΤΑΒΟΛΗ (Κυκλάδων)
ΠΛΑΤΙΑ 594 ΜΥΚΟΝΟΥ 13/11/1978 ΚΗΡΥΞΗ/ΜΕΤΑΒΟΛΗ (Κυκλάδων)
ΠΛΑΤΙΑ 594 ΠΑΝΟΡΜΟΥ 13/11/1978 ΚΗΡΥΞΗ/ΜΕΤΑΒΟΛΗ (Κυκλάδων)
ΠΟΣΕΙΔΩΝΙΑ 504 ΠΟΣΕΙΔΩΝΙΑΣ 14/7/1988 ΚΗΡΥΞΗ/ΜΕΤΑΒΟΛΗ (Κυκλάδων)
ΠΟΤΑΜΙΑ 504 ΕΞΩΜΒΟΥΡΓΟΥ 14/7/1988 ΚΗΡΥΞΗ/ΜΕΤΑΒΟΛΗ (Κυκλάδων)
ΠΟΤΑΜΟΣ 504 ΑΜΟΡΓΟΥ 14/7/1988 ΚΗΡΥΞΗ/ΜΕΤΑΒΟΛΗ (Κυκλάδων)
ΠΡΟΔΡΟΜΟΣ (ΔΡΑΓΟΥΛΑΣ) 594 ΠΑΡΟΥ 13/11/1978 ΚΗΡΥΞΗ/ΜΕΤΑΒΟΛΗ (Κυκλάδων)
ΠΥΡΓΟΣ ΔΥΡΟΥ ΚΑΙ ΔΙΡΟΥ 594 ΘΗΡΑΣ 13/11/1978 ΚΗΡΥΞΗ/ΜΕΤΑΒΟΛΗ (Κυκλάδων)
ΠΥΡΓΟΣ ΔΥΡΟΥ ΚΑΙ ΔΙΡΟΥ 594 ΟΙΤΥΛΟΥ 13/11/1978 ΚΗΡΥΞΗ/ΜΕΤΑΒΟΛΗ (Κυκλάδων)
ΡΑΧΙΔΙΟΝ 504 ΑΜΟΡΓΟΥ 14/7/1988 ΚΗΡΥΞΗ/ΜΕΤΑΒΟΛΗ (Κυκλάδων)
ΡΟΓΟΝ 504 ΚΟΡΘΙΟΥ 14/7/1988 ΚΗΡΥΞΗ/ΜΕΤΑΒΟΛΗ (Κυκλάδων)
ΣΕΡΙΦΟΣ (ΧΩΡΑ) 594 ΣΕΡΙΦΟΥ 13/11/1978 ΚΗΡΥΞΗ/ΜΕΤΑΒΟΛΗ (Κυκλάδων)
ΣΙΚΙΝΟΣ 594 ΣΙΚΙΝΟΥ 13/11/1978 ΚΗΡΥΞΗ/ΜΕΤΑΒΟΛΗ (Κυκλάδων)
ΣΙΚΙΝΟΣ 402 ΣΙΚΙΝΟΥ (ΚΥΚΛΑΔΩΝ) 17/5/2002 ΠΕΡΙΟΡΙΣΜΟΣ ΔΟΜΗΣΗΣ (Κυκλάδων)
ΣΚΑΛΑΔΟΣ 504 ΕΞΩΜΒΟΥΡΓΟΥ 14/7/1988 ΚΗΡΥΞΗ/ΜΕΤΑΒΟΛΗ (Κυκλάδων)
ΣΜΑΡΔΑΚΙΟΝ 504 ΕΞΩΜΒΟΥΡΓΟΥ 14/7/1988 ΚΗΡΥΞΗ/ΜΕΤΑΒΟΛΗ (Κυκλάδων)
ΣΤΑΥΡΟΣ 504 ΚΟΡΘΙΟΥ 14/7/1988 ΚΗΡΥΞΗ/ΜΕΤΑΒΟΛΗ (Κυκλάδων)
ΣΤΕΝΗ 504 ΕΞΩΜΒΟΥΡΓΟΥ 14/7/1988 ΚΗΡΥΞΗ/ΜΕΤΑΒΟΛΗ (Κυκλάδων)
ΣΤΕΝΙΑΙ 504 ΑΝΔΡΟΥ 14/7/1988 ΚΗΡΥΞΗ/ΜΕΤΑΒΟΛΗ (Κυκλάδων)
ΣΤΡΑΠΟΥΡΙΑΙ 504 ΑΝΔΡΟΥ 14/7/1988 ΚΗΡΥΞΗ/ΜΕΤΑΒΟΛΗ (Κυκλάδων)
ΣΧΟΙΝΟΥΣΑ 402 ΣΧΟΙΝΟΥΣΗΣ (ΚΥΚΛΑΔΩΝ) 17/5/2002 ΠΕΡΙΟΡΙΣΜΟΣ ΔΟΜΗΣΗΣ
(Κυκλάδων)
ΤΑΡΑΜΠΑΔΟΣ 504 ΕΞΩΜΒΟΥΡΓΟΥ 14/7/1988 ΚΗΡΥΞΗ/ΜΕΤΑΒΟΛΗ (Κυκλάδων)
ΤΖΑΔΟΣ 504 ΕΞΩΜΒΟΥΡΓΟΥ 14/7/1988 ΚΗΡΥΞΗ/ΜΕΤΑΒΟΛΗ (Κυκλάδων)
ΤΡΙΑΝΤΑΡΟΣ 594 ΤΗΝΟΥ 13/11/1978 ΚΗΡΥΞΗ/ΜΕΤΑΒΟΛΗ (Κυκλάδων)
ΤΡΙΠΟΤΑΜΟΣ 594 ΕΞΩΜΒΟΥΡΓΟΥ 13/11/1978 ΚΗΡΥΞΗ/ΜΕΤΑΒΟΛΗ (Κυκλάδων)
ΤΡΥΠΗΤΗ 504 ΜΗΛΟΥ 14/7/1988 ΚΗΡΥΞΗ/ΜΕΤΑΒΟΛΗ (Κυκλάδων)
ΥΨΗΛΑ 504 ΑΝΔΡΟΥ 14/7/1988 ΚΗΡΥΞΗ/ΜΕΤΑΒΟΛΗ (Κυκλάδων)
ΦΑΛΑΤΑΔΟΣ 504 ΕΞΩΜΒΟΥΡΓΟΥ 14/7/1988 ΚΗΡΥΞΗ/ΜΕΤΑΒΟΛΗ (Κυκλάδων)
ΦΑΛΛΙΚΑ 504 ΑΝΔΡΟΥ 14/7/1988 ΚΗΡΥΞΗ/ΜΕΤΑΒΟΛΗ (Κυκλάδων)
ΦΑΡΟΣ 504 ΣΙΦΝΟΥ 14/7/1988 ΚΗΡΥΞΗ/ΜΕΤΑΒΟΛΗ (Κυκλάδων)
ΦΙΛΟΤΙΟΝ 504 ΔΡΥΜΑΛΙΑΣ 14/7/1988 ΚΗΡΥΞΗ/ΜΕΤΑΒΟΛΗ (Κυκλάδων)
ΦΟΙΝΙΚΙΑ 504 ΟΙΑΣ 14/7/1988 ΚΗΡΥΞΗ/ΜΕΤΑΒΟΛΗ (Κυκλάδων)
ΦΟΛΕΓΑΝΔΡΟΣ 594 ΦΟΛΕΓΑΝΔΡΟΥ (ΚΥΚΛΑΔΩΝ) 13/11/1978 ΚΗΡΥΞΗ/ΜΕΤΑΒΟΛΗ
(Κυκλάδων)
ΦΟΛΕΓΑΝΔΡΟΣ (ΧΩΡΑ) 920 ΦΟΛΕΓΑΝΔΡΟΥ (ΚΥΚΛΑΔΩΝ) 23/10/2002 ΠΕΡΙΟΡΙΣΜΟΣ
ΔΟΜΗΣΗΣ (Κυκλάδων)
ΦΟΛΕΓΑΝΔΡΟΣ 402 ΦΟΛΕΓΑΝΔΡΟΥ (ΚΥΚΛΑΔΩΝ) 17/5/2002 ΠΕΡΙΟΡΙΣΜΟΣ ΔΟΜΗΣΗΣ
(Κυκλάδων)
ΦΟΥΡΚΟΒΟΥΝΙ 504 ΜΗΛΟΥ 14/7/1988 ΚΗΡΥΞΗ/ΜΕΤΑΒΟΛΗ (Κυκλάδων)
ΧΑΛΚΕΙΟΝ 504 ΔΡΥΜΑΛΙΑΣ 14/7/1988 ΚΗΡΥΞΗ/ΜΕΤΑΒΟΛΗ (Κυκλάδων)

ΧΑΤΖΙΡΑΔΟΣ 594 ΕΞΩΜΒΟΥΡΓΟΥ 13/11/1978 ΚΗΡΥΞΗ/ΜΕΤΑΒΟΛΗ (Κυκλάδων)
ΧΡΟΥΣΑ 504 ΑΝΩ ΣΥΡΟΥ 14/7/1988 ΚΗΡΥΞΗ/ΜΕΤΑΒΟΛΗ (Κυκλάδων)
ΧΩΝΑΙ 504 ΚΟΡΘΙΟΥ 14/7/1988 ΚΗΡΥΞΗ/ΜΕΤΑΒΟΛΗ (Κυκλάδων)
ΧΩΡΑ 594 ΚΥΘΝΟΥ 13/11/1978 ΚΗΡΥΞΗ/ΜΕΤΑΒΟΛΗ (Κυκλάδων)
ΧΩΡΑ 594 ΠΑΡΟΥ 13/11/1978 ΚΗΡΥΞΗ/ΜΕΤΑΒΟΛΗ (Κυκλάδων)

Λακωνίας

ΑΓΕΡΑΝΟΣ 594 ΓΥΘΕΙΟΥ 13/11/1978 ΚΗΡΥΞΗ/ΜΕΤΑΒΟΛΗ (Λακωνίας)
ΑΓΙΟΣ ΑΘΑΝΑΣΙΟΣ 594 ΟΙΤΥΛΟΥ 13/11/1978 ΚΗΡΥΞΗ/ΜΕΤΑΒΟΛΗ (Λακωνίας)
ΑΓΙΟΣ ΓΕΩΡΓΙΟΣ 594 ΟΙΤΥΛΟΥ 13/11/1978 ΚΗΡΥΞΗ/ΜΕΤΑΒΟΛΗ (Λακωνίας)
ΑΛΙΚΑ 594 ΟΙΤΥΛΟΥ 13/11/1978 ΚΗΡΥΞΗ/ΜΕΤΑΒΟΛΗ (Λακωνίας)
ΑΓΙΟΣ ΝΙΚΟΛΑΟΣ 594 ΑΝΑΤΟΛΙΚΗΣ ΜΑΝΗΣ 13/11/1978 ΚΗΡΥΞΗ/ΜΕΤΑΒΟΛΗ (Λακωνίας)
ΑΝΤΡΟΓΙΑΛΙΟΝ 594 ΑΝΑΤΟΛΙΚΗΣ ΜΑΝΗΣ 13/11/1978 ΚΗΡΥΞΗ/ΜΕΤΑΒΟΛΗ (Λακωνίας)
ΑΝΩ ΜΠΟΥΛΑΡΙΟΙ 912 ΟΙΤΥΛΟΥ 16/11/1998 ΚΗΡΥΞΗ/ΜΕΤΑΒΟΛΗ (Λακωνίας)
ΑΝΩ ΓΑΡΔΕΝΙΤΣΑ 912 ΟΙΤΥΛΟΥ 16/11/1998 ΚΗΡΥΞΗ/ΜΕΤΑΒΟΛΗ (Λακωνίας)
ΑΡΓΙΛΙΑ 912 ΑΝΑΤΟΛΙΚΗΣ ΜΑΝΗΣ 16/11/1998 ΚΗΡΥΞΗ/ΜΕΤΑΒΟΛΗ (Λακωνίας)
ΑΡΕΟΠΟΛΗΣ 912 ΟΙΤΥΛΟΥ 16/11/1998 ΚΗΡΥΞΗ/ΜΕΤΑΒΟΛΗ (Λακωνίας)
ΑΡΦΙΓΚΙΑ 912 ΟΙΤΥΛΟΥ 16/11/1998 ΚΗΡΥΞΗ/ΜΕΤΑΒΟΛΗ (Λακωνίας)
ΑΣΤΕΡΙΟΝ ΚΑΙ ΤΑ ΣΟΛΑ 594 ΓΥΘΕΙΟΥ 13/11/1978 ΚΗΡΥΞΗ/ΜΕΤΑΒΟΛΗ (Λακωνίας)
ΑΧΙΛΛΕΙΟΝ 594 ΑΝΑΤΟΛΙΚΗΣ ΜΑΝΗΣ 13/11/1978 ΚΗΡΥΞΗ/ΜΕΤΑΒΟΛΗ (Λακωνίας)
ΒΑΘΕΙΑ 447 ΟΙΤΥΛΟΥ 30/8/1979 ΚΗΡΥΞΗ/ΜΕΤΑΒΟΛΗ (Λακωνίας)
ΒΑΘΕΙΑ 594 ΟΙΤΥΛΟΥ 13/11/1978 ΚΗΡΥΞΗ/ΜΕΤΑΒΟΛΗ (Λακωνίας)
ΒΑΜΒΑΚΑ 594 ΟΙΤΥΛΟΥ 13/11/1978 ΚΗΡΥΞΗ/ΜΕΤΑΒΟΛΗ (Λακωνίας)
ΒΑΧΟΣ 912 ΟΙΤΥΛΟΥ 16/11/1998 ΚΗΡΥΞΗ/ΜΕΤΑΒΟΛΗ (Λακωνίας)
ΒΕΛΟΥΣΙ 912 ΟΙΤΥΛΟΥ 16/11/1998 ΚΗΡΥΞΗ/ΜΕΤΑΒΟΛΗ (Λακωνίας)
ΓΕΡΜΑ 912 ΟΙΤΥΛΟΥ 16/11/1998 ΚΗΡΥΞΗ/ΜΕΤΑΒΟΛΗ (Λακωνίας)
ΓΚΛΕΖΗ ΚΑΙ ΓΚΛΕΖΟΣ 594 ΟΙΤΥΛΟΥ 13/11/1978 ΚΗΡΥΞΗ/ΜΕΤΑΒΟΛΗ (Λακωνίας)
ΓΩΝΕΑ ΚΑΙ ΓΟΝΕΑ 594 ΑΝΑΤΟΛΙΚΗΣ ΜΑΝΗΣ 13/11/1978 ΚΗΡΥΞΗ/ΜΕΤΑΒΟΛΗ (Λακωνίας)
ΔΙΜΑΡΙΣΤΙΚΑ 594 ΑΝΑΤΟΛΙΚΗΣ ΜΑΝΗΣ 13/11/1978 ΚΗΡΥΞΗ/ΜΕΤΑΒΟΛΗ (Λακωνίας)
ΔΡΟΣΟΠΗΓΗ 912 ΓΥΘΕΙΟΥ 16/11/1998 ΚΗΡΥΞΗ/ΜΕΤΑΒΟΛΗ (Λακωνίας)
ΔΡΥ 594 ΟΙΤΥΛΟΥ 13/11/1978 ΚΗΡΥΞΗ/ΜΕΤΑΒΟΛΗ (Λακωνίας)
ΔΡΥΑΛΟΣ 594 ΟΙΤΥΛΟΥ 13/11/1978 ΚΗΡΥΞΗ/ΜΕΤΑΒΟΛΗ (Λακωνίας)
ΔΡΥΜΟΣ 594 ΑΝΑΤΟΛΙΚΗΣ ΜΑΝΗΣ 13/11/1978 ΚΗΡΥΞΗ/ΜΕΤΑΒΟΛΗ (Λακωνίας)
ΕΛΑΙΑ ΚΑΙ ΕΛΙΑ 594 ΟΙΤΥΛΟΥ 13/11/1978 ΚΗΡΥΞΗ/ΜΕΤΑΒΟΛΗ (Λακωνίας)
ΕΞΩ ΝΥΜΦΙΟΝ 912 ΑΝΑΤΟΛΙΚΗΣ ΜΑΝΗΣ 16/11/1998 ΚΗΡΥΞΗ/ΜΕΤΑΒΟΛΗ (Λακωνίας)
ΕΡΗΜΟΣ 912 ΟΙΤΥΛΟΥ 16/11/1998 ΚΗΡΥΞΗ/ΜΕΤΑΒΟΛΗ (Λακωνίας)
ΚΑΙΝΟΥΡΓΙΑ ΧΩΡΑ 594 ΑΝΑΤΟΛΙΚΗΣ ΜΑΝΗΣ 13/11/1978 ΚΗΡΥΞΗ/ΜΕΤΑΒΟΛΗ (Λακωνίας)
ΚΑΛΟΝΙΟΙ 594 ΟΙΤΥΛΟΥ 13/11/1978 ΚΗΡΥΞΗ/ΜΕΤΑΒΟΛΗ (Λακωνίας)
ΚΑΛΟΠΥΡΓΟΣ 594 ΟΙΤΥΛΟΥ 13/11/1978 ΚΗΡΥΞΗ/ΜΕΤΑΒΟΛΗ (Λακωνίας)
ΚΑΛΟΣ 912 ΟΙΤΥΛΟΥ 16/11/1998 ΚΗΡΥΞΗ/ΜΕΤΑΒΟΛΗ (Λακωνίας)
ΚΑΡΑΒΑΣ 912 ΟΙΤΥΛΟΥ 16/11/1998 ΚΗΡΥΞΗ/ΜΕΤΑΒΟΛΗ (Λακωνίας)
ΚΑΡΕΑ 912 ΟΙΤΥΛΟΥ 16/11/1998 ΚΗΡΥΞΗ/ΜΕΤΑΒΟΛΗ (Λακωνίας)
ΚΑΡΥΝΙΑ 912 ΟΙΤΥΛΟΥ 16/11/1998 ΚΗΡΥΞΗ/ΜΕΤΑΒΟΛΗ (Λακωνίας)
ΚΑΡΥΟΥΠΟΛΗΣ 594 ΓΥΘΕΙΟΥ 13/11/1978 ΚΗΡΥΞΗ/ΜΕΤΑΒΟΛΗ (Λακωνίας)

ΚΑΣΤΑΝΙΑ 594 ΣΜΥΝΟΥΣ 13/11/1978 ΚΗΡΥΞΗ/ΜΕΤΑΒΟΛΗ (Λακωνίας)
ΚΑΤΩ ΓΑΡΔΕΝΙΤΣΑ ΚΑΙ ΧΩΡΑ 594 ΟΙΤΥΛΟΥ 13/11/1978 ΚΗΡΥΞΗ/ΜΕΤΑΒΟΛΗ (Λακωνίας)
ΚΑΤΩ ΚΑΡΕΑ 912 ΟΙΤΥΛΟΥ 16/11/1998 ΚΗΡΥΞΗ/ΜΕΤΑΒΟΛΗ (Λακωνίας)
ΚΑΤΩ ΜΠΟΥΛΑΡΙΟΙ 594 ΟΙΤΥΛΟΥ 13/11/1978 ΚΗΡΥΞΗ/ΜΕΤΑΒΟΛΗ (Λακωνίας)
ΚΑΦΙΟΝΑ 594 ΟΙΤΥΛΟΥ 13/11/1978 ΚΗΡΥΞΗ/ΜΕΤΑΒΟΛΗ (Λακωνίας)
ΚΕΛΕΦΑ 912 ΟΙΤΥΛΟΥ 16/11/1998 ΚΗΡΥΞΗ/ΜΕΤΑΒΟΛΗ (Λακωνίας)
ΚΕΡΙΑ 912 ΟΙΤΥΛΟΥ 16/11/1998 ΚΗΡΥΞΗ/ΜΕΤΑΒΟΛΗ (Λακωνίας)
ΚΕΧΡΙΑΝΙΚΑ 594 ΟΙΤΥΛΟΥ 13/11/1978 ΚΗΡΥΞΗ/ΜΕΤΑΒΟΛΗ (Λακωνίας)
ΚΗΠΟΥΛΑ 594 ΟΙΤΥΛΟΥ 13/11/1978 ΚΗΡΥΞΗ/ΜΕΤΑΒΟΛΗ (Λακωνίας)
ΚΟΙΤΑ ΚΑΙ ΚΙΤΤΑ ΚΑΙ ΚΙΤΑ 594 ΟΙΤΥΛΟΥ 13/11/1978 ΚΗΡΥΞΗ/ΜΕΤΑΒΟΛΗ (Λακωνίας)
ΚΟΡΑΚΙΑΤΙΚΑ ΚΑΙ ΚΟΡΑΚΙΑΝΙΚΑ 594 ΒΟΙΩΝ 13/11/1978 ΚΗΡΥΞΗ/ΜΕΤΑΒΟΛΗ
(Λακωνίας)
ΚΟΡΟΓΟΝΙΑΝΙΚΑ 594 ΑΝΑΤΟΛΙΚΗΣ ΜΑΝΗΣ 13/11/1978 ΚΗΡΥΞΗ/ΜΕΤΑΒΟΛΗ (Λακωνίας)
ΚΟΤΡΑΦΙΟΝ 594 ΟΙΤΥΛΟΥ 13/11/1978 ΚΗΡΥΞΗ/ΜΕΤΑΒΟΛΗ (Λακωνίας)
ΚΟΥΛΟΥΜΙΟΝ 912 ΟΙΤΥΛΟΥ 16/11/1998 ΚΗΡΥΞΗ/ΜΕΤΑΒΟΛΗ (Λακωνίας)
ΚΟΥΝΟΣ 594 ΟΙΤΥΛΟΥ 13/11/1978 ΚΗΡΥΞΗ/ΜΕΤΑΒΟΛΗ (Λακωνίας)
ΚΟΥΤΡΕΛΑ 912 ΟΙΤΥΛΟΥ 16/11/1998 ΚΗΡΥΞΗ/ΜΕΤΑΒΟΛΗ (Λακωνίας)
ΚΡΥΟΝΕΡΙΟΝ 912 ΟΙΤΥΛΟΥ 16/11/1998 ΚΗΡΥΞΗ/ΜΕΤΑΒΟΛΗ (Λακωνίας)
ΚΥΠΑΡΙΣΣΟΣ 594 ΟΙΤΥΛΟΥ 13/11/1978 ΚΗΡΥΞΗ/ΜΕΤΑΒΟΛΗ (Λακωνίας)
ΛΑΓΕΙΑ ΚΑΙ ΛΑΓΙΑ 594 ΑΝΑΤΟΛΙΚΗΣ ΜΑΝΗΣ 13/11/1978 ΚΗΡΥΞΗ/ΜΕΤΑΒΟΛΗ
(Λακωνίας)
ΛΑΓΙΑ 447 ΑΝΑΤΟΛΙΚΗΣ ΜΑΝΗΣ 30/8/1979 ΚΗΡΥΞΗ/ΜΕΤΑΒΟΛΗ (Λακωνίας)
ΛΑΚΚΟΣ 912 ΟΙΤΥΛΟΥ 16/11/1998 ΚΗΡΥΞΗ/ΜΕΤΑΒΟΛΗ (Λακωνίας)
ΛΕΟΝΤΑΚΗΣ 594 ΟΙΤΥΛΟΥ 13/11/1978 ΚΗΡΥΞΗ/ΜΕΤΑΒΟΛΗ (Λακωνίας)
ΛΙΜΕΝΙΟΝ ΚΑΙ ΛΙΜΑΝΙ 594 ΟΙΤΥΛΟΥ 13/11/1978 ΚΗΡΥΞΗ/ΜΕΤΑΒΟΛΗ (Λακωνίας)
ΛΟΥΚΑΔΙΚΑ 594 ΑΝΑΤΟΛΙΚΗΣ ΜΑΝΗΣ 13/11/1978 ΚΗΡΥΞΗ/ΜΕΤΑΒΟΛΗ (Λακωνίας)
ΜΑΛΛΙΑΡΗ ΣΥΚΙΑ 594 ΓΥΘΕΙΟΥ 13/11/1978 ΚΗΡΥΞΗ/ΜΕΤΑΒΟΛΗ (Λακωνίας)
ΜΑΡΑΘΟΣ 594 ΟΙΤΥΛΟΥ 13/11/1978 ΚΗΡΥΞΗ/ΜΕΤΑΒΟΛΗ (Λακωνίας)
ΜΕΖΑΠΟΣ 912 ΟΙΤΥΛΟΥ 16/11/1998 ΚΗΡΥΞΗ/ΜΕΤΑΒΟΛΗ (Λακωνίας)
ΜΕΣΑ ΧΩΡΑ ΚΑΙ ΜΕΣΑ ΝΥΦΗ 594 ΑΝΑΤΟΛΙΚΗΣ ΜΑΝΗΣ 13/11/1978
ΚΗΡΥΞΗ/ΜΕΤΑΒΟΛΗ (Λακωνίας)
ΜΙΝΑ 912 ΟΙΤΥΛΟΥ 16/11/1998 ΚΗΡΥΞΗ/ΜΕΤΑΒΟΛΗ (Λακωνίας)
ΜΟΝΕΜΒΑΣΙΑ 594 ΜΟΝΕΜΒΑΣΙΑΣ 13/11/1978 ΚΗΡΥΞΗ/ΜΕΤΑΒΟΛΗ (Λακωνίας)
ΜΟΥΝΤΑΝΙΣΤΙΚΑ 594 ΟΙΤΥΛΟΥ 13/11/1978 ΚΗΡΥΞΗ/ΜΕΤΑΒΟΛΗ (Λακωνίας)
ΜΠΡΙΚΙΟΝ ΚΑΙ ΒΡΙΚΙ 594 ΟΙΤΥΛΟΥ 13/11/1978 ΚΗΡΥΞΗ/ΜΕΤΑΒΟΛΗ (Λακωνίας)
ΝΙΚΑΝΔΡΕΙΟΝ 594 ΟΙΤΥΛΟΥ 13/11/1978 ΚΗΡΥΞΗ/ΜΕΤΑΒΟΛΗ (Λακωνίας)
ΝΟΜΙΑ 594 ΟΙΤΥΛΟΥ 13/11/1978 ΚΗΡΥΞΗ/ΜΕΤΑΒΟΛΗ (Λακωνίας)
ΟΙΤΥΛΟΝ 912 ΟΙΤΥΛΟΥ 16/11/1998 ΚΗΡΥΞΗ/ΜΕΤΑΒΟΛΗ (Λακωνίας)
ΟΛΥΜΠΙΑΙ 912 ΑΝΑΤΟΛΙΚΗΣ ΜΑΝΗΣ 16/11/1998 ΚΗΡΥΞΗ/ΜΕΤΑΒΟΛΗ (Λακωνίας)
ΟΜΑΛΑΙ 594 ΟΙΤΥΛΟΥ 13/11/1978 ΚΗΡΥΞΗ/ΜΕΤΑΒΟΛΗ (Λακωνίας)
ΟΧΙΑ 594 ΟΙΤΥΛΟΥ 13/11/1978 ΚΗΡΥΞΗ/ΜΕΤΑΒΟΛΗ (Λακωνίας)
ΠΑΓΚΙΑ 594 ΟΙΤΥΛΟΥ 13/11/1978 ΚΗΡΥΞΗ/ΜΕΤΑΒΟΛΗ (Λακωνίας)
ΠΑΛΑΙΟΧΩΡΑ 594 ΟΙΤΥΛΟΥ 13/11/1978 ΚΗΡΥΞΗ/ΜΕΤΑΒΟΛΗ (Λακωνίας)
ΠΑΛΙΡΟΣ 594 ΑΝΑΤΟΛΙΚΗΣ ΜΑΝΗΣ 13/11/1978 ΚΗΡΥΞΗ/ΜΕΤΑΒΟΛΗ (Λακωνίας)
ΠΑΧΙΑΝΙΚΑ 594 ΑΝΑΤΟΛΙΚΗΣ ΜΑΝΗΣ 13/11/1978 ΚΗΡΥΞΗ/ΜΕΤΑΒΟΛΗ (Λακωνίας)
ΠΙΟΝΤΕΣ 594 ΑΝΑΤΟΛΙΚΗΣ ΜΑΝΗΣ 13/11/1978 ΚΗΡΥΞΗ/ΜΕΤΑΒΟΛΗ (Λακωνίας)
ΠΟΛΕΜΙΤΑΣ ΚΑΙ ΠΟΛΕΜΙΤΑ 594 ΟΙΤΥΛΟΥ 13/11/1978 ΚΗΡΥΞΗ/ΜΕΤΑΒΟΛΗ (Λακωνίας)

ΠΟΛΥΧΡΑΒΟΣ ΚΑΙ ΠΟΛΥΑΡΑΒΟΣ 594 ΓΥΘΕΙΟΥ 13/11/1978 ΚΗΡΥΞΗ/ΜΕΤΑΒΟΛΗ
(Λακωνίας)
ΠΥΡΡΙΧΟΣ 912 ΑΝΑΤΟΛΙΚΗΣ ΜΑΝΗΣ 16/11/1998 ΚΗΡΥΞΗ/ΜΕΤΑΒΟΛΗ (Λακωνίας)
ΡΙΓΑΝΟΧΩΡΑ 594 ΑΝΑΤΟΛΙΚΗΣ ΜΑΝΗΣ 13/11/1978 ΚΗΡΥΞΗ/ΜΕΤΑΒΟΛΗ (Λακωνίας)
ΣΚΑΛΤΣΟΤΙΑΝΙΚΑ 594 ΑΝΑΤΟΛΙΚΗΣ ΜΑΝΗΣ 13/11/1978 ΚΗΡΥΞΗ/ΜΕΤΑΒΟΛΗ
(Λακωνίας)
ΣΠΙΡΑ 594 ΑΝΑΤΟΛΙΚΗΣ ΜΑΝΗΣ 13/11/1978 ΚΗΡΥΞΗ/ΜΕΤΑΒΟΛΗ (Λακωνίας)
ΣΤΑΥΡΙΟΝ 594 ΟΙΤΥΛΟΥ 13/11/1978 ΚΗΡΥΞΗ/ΜΕΤΑΒΟΛΗ (Λακωνίας)
ΣΩΤΗΡΑΣ ΚΑΙ ΚΟΥΣΚΟΥΝΙ 594 ΟΙΤΥΛΟΥ 13/11/1978 ΚΗΡΥΞΗ/ΜΕΤΑΒΟΛΗ (Λακωνίας)
ΤΣΙΚΚΑΛΙΑ 594 ΟΙΤΥΛΟΥ 13/11/1978 ΚΗΡΥΞΗ/ΜΕΤΑΒΟΛΗ (Λακωνίας)
ΤΣΟΠΑΚΑΣ 594 ΟΙΤΥΛΟΥ 13/11/1978 ΚΗΡΥΞΗ/ΜΕΤΑΒΟΛΗ (Λακωνίας)
ΤΡΙΑΝΤΑΦΥΛΛΙΑ 912 ΟΙΤΥΛΟΥ 16/11/1998 ΚΗΡΥΞΗ/ΜΕΤΑΒΟΛΗ (Λακωνίας)
ΦΛΟΜΟΧΩΡΙΟΝ 594 ΑΝΑΤΟΛΙΚΗΣ ΜΑΝΗΣ 13/11/1978 ΚΗΡΥΞΗ/ΜΕΤΑΒΟΛΗ (Λακωνίας)
ΦΡΑΓΚΟΥΛΙΑΣ 594 ΟΙΤΥΛΟΥ 13/11/1978 ΚΗΡΥΞΗ/ΜΕΤΑΒΟΛΗ (Λακωνίας)
ΧΑΡΙΑ 594 ΟΙΤΥΛΟΥ 13/11/1978 ΚΗΡΥΞΗ/ΜΕΤΑΒΟΛΗ (Λακωνίας)
ΧΑΡΟΥΔΑ 594 ΟΙΤΥΛΟΥ 13/11/1978 ΚΗΡΥΞΗ/ΜΕΤΑΒΟΛΗ (Λακωνίας)
ΧΙΜΑΡΑ ΚΑΙ ΧΕΙΜΑΡΑ 594 ΑΝΑΤΟΛΙΚΗΣ ΜΑΝΗΣ 13/11/1978 ΚΗΡΥΞΗ/ΜΕΤΑΒΟΛΗ
(Λακωνίας)

Λάρισας

ΑΜΠΕΛΑΚΙΑ 594 ΑΜΠΕΛΑΚΙΩΝ 13/11/1978 ΚΗΡΥΞΗ/ΜΕΤΑΒΟΛΗ (Λάρισας)
ΑΝΑΤΟΛΗ 594 ΛΑΚΕΡΕΙΑΣ 13/11/1978 ΚΗΡΥΞΗ/ΜΕΤΑΒΟΛΗ (Λαρίσης)
ΚΡΑΝΕΑ 594 ΚΑΤΩ ΟΛΥΜΠΟΥ 13/11/1978 ΚΗΡΥΞΗ/ΜΕΤΑΒΟΛΗ (Λάρισας)
ΜΕΓΑΛΟΒΡΥΣΟΝ 594 ΑΓΙΑΣ 13/11/1978 ΚΗΡΥΞΗ/ΜΕΤΑΒΟΛΗ (Λάρισας)
ΟΛΥΜΠΟΣ 594 ΟΛΥΜΠΟΥ 13/11/1978 ΚΗΡΥΞΗ/ΜΕΤΑΒΟΛΗ (Λαρίσης)
ΜΕΤΑΞΟΧΩΡΙΟΝ 594 ΑΓΙΑΣ 13/11/1978 ΚΗΡΥΞΗ/ΜΕΤΑΒΟΛΗ (Λάρισας)
ΤΕΜΠΗ 594 ΑΜΠΕΛΑΚΙΩΝ 13/11/1978 ΚΗΡΥΞΗ/ΜΕΤΑΒΟΛΗ (Λάρισας)

Λασιθίου

ΑΓΙΟΣ ΑΘΑΝΑΣΙΟΣ 581 ΜΑΚΡΥ ΓΙΑΛΟΥ 6/8/1998 ΚΗΡΥΞΗ/ΜΕΤΑΒΟΛΗ (Λασιθίου)
ΒΑΪΟΝ 594 ΙΕΡΑΠΕΤΡΑΣ 13/11/1978 ΚΗΡΥΞΗ/ΜΕΤΑΒΟΛΗ (Λασιθίου)
ΒΡΑΧΑΣΙΟΝ 581 ΝΕΑΠΟΛΗΣ 6/8/1998 ΚΗΡΥΞΗ/ΜΕΤΑΒΟΛΗ (Λασιθίου)
ΕΠΑΝΩ ΕΛΟΥΝΤΑ 594 ΑΓΙΟΥ ΝΙΚΟΛΑΟΥ 13/11/1978 ΚΗΡΥΞΗ/ΜΕΤΑΒΟΛΗ (Λασιθίου)
ΕΤΙΑ ΚΑΙ ΝΕΘΙΑ ΚΑΙ ΕΘΙΑ 594 ΛΕΥΚΗΣ 13/11/1978 ΚΗΡΥΞΗ/ΜΕΤΑΒΟΛΗ (Λασιθίου)
ΚΑΣΤΕΛΛΙΟΝ 581 ΝΕΑΠΟΛΗΣ 6/8/1998 ΚΗΡΥΞΗ/ΜΕΤΑΒΟΛΗ (Λασιθίου)
ΚΑΤΩ ΖΑΚΡΟΣ 594 ΙΤΑΝΟΥ 13/11/1978 ΚΗΡΥΞΗ/ΜΕΤΑΒΟΛΗ (Λασιθίου)
ΚΡΙΤΣΑ 594 ΑΓΙΟΥ ΝΙΚΟΛΑΟΥ 13/11/1978 ΚΗΡΥΞΗ/ΜΕΤΑΒΟΛΗ (Λασιθίου)
ΛΙΜΝΑΙ 581 ΑΓΙΟΥ ΝΙΚΟΛΑΟΥ 6/8/1998 ΚΗΡΥΞΗ/ΜΕΤΑΒΟΛΗ (Λασιθίου)
ΜΑΚΡΥΓΙΑΛΟΣ 594 ΜΑΚΡΥ ΓΙΑΛΟΥ 13/11/1978 ΚΗΡΥΞΗ/ΜΕΤΑΒΟΛΗ (Λασιθίου)
ΜΙΛΑΤΟΣ 581 ΝΕΑΠΟΛΗΣ 6/8/1998 ΚΗΡΥΞΗ/ΜΕΤΑΒΟΛΗ (Λασιθίου)
ΠΛΑΚΑ 594 ΑΓΙΟΥ ΝΙΚΟΛΑΟΥ 13/11/1978 ΚΗΡΥΞΗ/ΜΕΤΑΒΟΛΗ (Λασιθίου)
ΦΟΥΡΝΗ 581 ΝΕΑΠΟΛΗΣ 6/8/1998 ΚΗΡΥΞΗ/ΜΕΤΑΒΟΛΗ (Λασιθίου)

Λέσβου

ΑΓΙΑ ΜΑΡΙΝΑ 366 ΜΥΤΙΛΗΝΗΣ 17/4/2003 ΚΗΡΥΞΗ/ΜΕΤΑΒΟΛΗ (Λέσβου)
ΑΓΙΑΣΟΣ 594 ΑΓΙΑΣΟΥ 13/11/1978 ΚΗΡΥΞΗ/ΜΕΤΑΒΟΛΗ (Λέσβου)
ΑΓΙΑΣΟΣ 367 ΑΓΙΑΣΟΥ 17/4/2003 ΠΕΡΙΟΡΙΣΜΟΣ ΔΟΜΗΣΗΣ (Λέσβου)

ΑΓΙΟΣ ΕΥΣΤΡΑΤΙΟΣ 402 ΛΕΣΒΟΥ 17/5/2002 ΠΕΡΙΟΡΙΣΜΟΣ ΔΟΜΗΣΗΣ (Λέσβου)
ΑΣΩΜΑΤΟΣ 367 ΕΥΕΡΓΕΤΟΠΟΥΛΑ (ΛΕΣΒΟΥ) 17/4/2003 ΚΗΡΥΞΗ/ΜΕΤΑΒΟΛΗ (Λέσβου)
ΑΦΑΛΩΝΑΣ 366 ΜΥΤΙΛΗΝΗΣ 17/4/2003 ΚΗΡΥΞΗ/ΜΕΤΑΒΟΛΗ (Λέσβου)
ΒΑΣΙΛΙΚΑ 208 ΠΟΛΙΧΝΙΤΟΥ (ΛΕΣΒΟΥ) 19/3/2002 ΚΗΡΥΞΗ/ΜΕΤΑΒΟΛΗ (Λέσβου)
ΒΑΤΟΥΣΑ 594 ΕΡΕΣΟΥ - ΑΝΤΙΣΣΗΣ 13/11/1978 ΚΗΡΥΞΗ/ΜΕΤΑΒΟΛΗ (Λέσβου)
ΒΡΙΣΑ 208 ΠΟΛΙΧΝΙΤΟΥ (ΛΕΣΒΟΥ) 19/3/2002 ΚΗΡΥΞΗ/ΜΕΤΑΒΟΛΗ (Λέσβου)
ΛΙΣΒΟΡΙ 208 ΠΟΛΙΧΝΙΤΟΥ (ΛΕΣΒΟΥ) 19/3/2002 ΚΗΡΥΞΗ/ΜΕΤΑΒΟΛΗ (Λέσβου)
ΜΗΘΥΜΝΑ 594 ΜΗΘΥΜΝΑΣ 13/11/1978 ΚΗΡΥΞΗ/ΜΕΤΑΒΟΛΗ (Λέσβου)
ΜΟΡΙΑ 366 ΜΥΤΙΛΗΝΗΣ 17/4/2003 ΚΗΡΥΞΗ/ΜΕΤΑΒΟΛΗ (Λέσβου)
ΜΥΤΙΛΗΝΗ ΤΜΗΜΑ ΠΟΛΗΣ 537 ΜΥΤΙΛΗΝΗΣ 6/10/1979 ΚΗΡΥΞΗ/ΜΕΤΑΒΟΛΗ (Λέσβου)
ΜΥΤΙΛΗΝΗ ΤΜΗΜΑ ΠΟΛΗΣ 731 ΜΥΤΙΛΗΝΗΣ 31/12/1985 ΚΗΡΥΞΗ/ΜΕΤΑΒΟΛΗ (Λέσβου)
ΠΑΜΦΙΛΑ 366 ΜΥΤΙΛΗΝΗΣ 17/4/2003 ΚΗΡΥΞΗ/ΜΕΤΑΒΟΛΗ (Λέσβου)
ΠΑΝΑΓΙΟΥΔΑ 366 ΜΥΤΙΛΗΝΗΣ 17/4/2003 ΚΗΡΥΞΗ/ΜΕΤΑΒΟΛΗ (Λέσβου)
ΠΕΤΡΑ 594 ΠΕΤΡΑΣ 13/11/1978 ΚΗΡΥΞΗ/ΜΕΤΑΒΟΛΗ (Λέσβου)
ΠΛΗΓΩΝΙ 366 ΜΥΤΙΛΗΝΗΣ 17/4/2003 ΚΗΡΥΞΗ/ΜΕΤΑΒΟΛΗ (Λέσβου)
ΠΟΛΙΧΝΙΤΟΣ 594 ΠΟΛΙΧΝΙΤΟΥ 13/11/1978 ΚΗΡΥΞΗ/ΜΕΤΑΒΟΛΗ (Λέσβου)
ΠΟΛΙΧΝΙΤΟΣ 208 ΠΟΛΙΧΝΙΤΟΥ (ΛΕΣΒΟΥ) 19/3/2002 ΠΕΡΙΟΡΙΣΜΟΣ ΔΟΜΗΣΗΣ (Λέσβου)
ΣΥΚΑΜΙΝΕΑ 594 ΜΗΘΥΜΝΑΣ 13/11/1978 ΚΗΡΥΞΗ/ΜΕΤΑΒΟΛΗ (Λέσβου)
ΤΑΞΙΑΡΧΕΣ 366 ΜΥΤΙΛΗΝΗΣ 17/4/2003 ΚΗΡΥΞΗ/ΜΕΤΑΒΟΛΗ (Λέσβου)

Λευκάδας

ΑΓΙΟΣ ΝΙΚΗΤΑΣ 594 ΛΕΥΚΑΔΟΣ 13/11/1978 ΚΗΡΥΞΗ/ΜΕΤΑΒΟΛΗ (Λευκάδος) -

Μαγνησίας

ΑΓ. ΔΗΜΗΤΡΙΟΣ 374 ΜΟΥΡΕΣΙΟΥ 4/7/1980 ΚΗΡΥΞΗ/ΜΕΤΑΒΟΛΗ (Μαγνησίας) *
ΑΓ. ΔΗΜΗΤΡΙΟΣ 383 ΜΟΥΡΕΣΙΟΥ 15/6/1997 ΚΗΡΥΞΗ/ΜΕΤΑΒΟΛΗ (Μαγνησίας) *
ΑΓΙΑ ΚΥΡΙΑΚΗ 374 ΤΡΙΚΕΡΙΟΥ 4/7/1980 ΚΗΡΥΞΗ/ΜΕΤΑΒΟΛΗ (Μαγνησίας)
ΑΓΙΑ ΚΥΡΙΑΚΗ 383 ΤΡΙΚΕΡΙΟΥ 15/6/1997 ΚΗΡΥΞΗ/ΜΕΤΑΒΟΛΗ (Μαγνησίας)
ΑΓΙΑ ΠΑΡΑΣΚΕΥΗ 374 ΒΟΛΟΥ 4/7/1980 ΚΗΡΥΞΗ/ΜΕΤΑΒΟΛΗ (Μαγνησίας)
ΑΓΙΑ ΠΑΡΑΣΚΕΥΗ 383 ΒΟΛΟΥ 15/6/1997 ΚΗΡΥΞΗ/ΜΕΤΑΒΟΛΗ (Μαγνησίας)
ΑΓΙΟΣ ΒΛΑΣΙΟΣ 374 ΑΡΤΕΜΙΔΑΣ 4/7/1980 ΚΗΡΥΞΗ/ΜΕΤΑΒΟΛΗ (Μαγνησίας)
ΑΓΙΟΣ ΒΛΑΣΙΟΣ 383 ΑΡΤΕΜΙΔΑΣ 15/6/1997 ΚΗΡΥΞΗ/ΜΕΤΑΒΟΛΗ (Μαγνησίας)
ΑΓΙΟΣ ΓΕΩΡΓΙΟΣ 374 ΜΗΛΕΩΝ 4/7/1980 ΚΗΡΥΞΗ/ΜΕΤΑΒΟΛΗ (Μαγνησίας)
ΑΓΙΟΣ ΓΕΩΡΓΙΟΣ 374 ΜΗΛΕΩΝ 4/7/1980 ΠΕΡΙΟΡΙΣΜΟΣ ΔΟΜΗΣΗΣ (Μαγνησίας)
ΑΓΙΟΣ ΓΕΩΡΓΙΟΣ 383 ΜΗΛΕΩΝ 15/6/1997 ΚΗΡΥΞΗ/ΜΕΤΑΒΟΛΗ (Μαγνησίας)
ΑΓΙΟΣ ΓΕΩΡΓΙΟΣ 594 ΜΗΛΕΩΝ 13/11/1978 ΚΗΡΥΞΗ/ΜΕΤΑΒΟΛΗ (Μαγνησίας)
ΑΓΙΟΣ ΙΩΑΝΝΗΣ 374 ΣΟΥΡΠΗΣ 4/7/1980 ΚΗΡΥΞΗ/ΜΕΤΑΒΟΛΗ (Μαγνησίας)
ΑΓΙΟΣ ΙΩΑΝΝΗΣ 383 ΣΟΥΡΠΗΣ 15/6/1997 ΚΗΡΥΞΗ/ΜΕΤΑΒΟΛΗ (Μαγνησίας)
ΑΓΙΟΣ ΛΑΥΡΕΝΤΙΟΣ 374 ΑΡΤΕΜΙΔΑΣ 4/7/1980 ΚΗΡΥΞΗ/ΜΕΤΑΒΟΛΗ (Μαγνησίας) *
ΑΓΙΟΣ ΛΑΥΡΕΝΤΙΟΣ 374 ΑΡΤΕΜΙΔΑΣ 4/7/1980 ΠΕΡΙΟΡΙΣΜΟΣ ΔΟΜΗΣΗΣ (Μαγνησίας) *
ΑΓΙΟΣ ΛΑΥΡΕΝΤΙΟΣ 383 ΑΡΤΕΜΙΔΑΣ 15/6/1997 ΚΗΡΥΞΗ/ΜΕΤΑΒΟΛΗ (Μαγνησίας) *
ΑΓΙΟΣ ΛΑΥΡΕΝΤΙΟΣ 594 ΑΡΤΕΜΙΔΑΣ 13/11/1978 ΚΗΡΥΞΗ/ΜΕΤΑΒΟΛΗ (Μαγνησίας) *
ΑΓΙΟΣ ΟΝΟΥΦΡΙΟΣ 374 ΙΩΛΚΟΥ 4/7/1980 ΚΗΡΥΞΗ/ΜΕΤΑΒΟΛΗ (Μαγνησίας)
ΑΓΙΟΣ ΟΝΟΥΦΡΙΟΣ 383 ΙΩΛΚΟΥ 15/6/1997 ΚΗΡΥΞΗ/ΜΕΤΑΒΟΛΗ (Μαγνησίας)
ΑΓΡΙΑ 374 ΑΓΡΙΑΣ 4/7/1980 ΚΗΡΥΞΗ/ΜΕΤΑΒΟΛΗ (Μαγνησίας)

ΑΓΡΙΑ 383 ΑΓΡΙΑΣ 15/6/1997 ΚΗΡΥΞΗ/ΜΕΤΑΒΟΛΗ (Μαγνησίας)
ΑΛΛΗ ΜΕΡΙΑ 374 ΠΟΡΤΑΡΙΑΣ 4/7/1980 ΚΗΡΥΞΗ/ΜΕΤΑΒΟΛΗ (Μαγνησίας)
ΑΛΛΗ ΜΕΡΙΑ 374 ΠΟΡΤΑΡΙΑΣ 4/7/1980 ΠΕΡΙΟΡΙΣΜΟΣ ΔΟΜΗΣΗΣ (Μαγνησίας)
ΑΛΛΗ ΜΕΡΙΑ 383 ΠΟΡΤΑΡΙΑΣ 15/6/1997 ΚΗΡΥΞΗ/ΜΕΤΑΒΟΛΗ (Μαγνησίας)
ΑΛΛΗ ΜΕΡΙΑ 594 ΠΟΡΤΑΡΙΑΣ 13/11/1978 ΚΗΡΥΞΗ/ΜΕΤΑΒΟΛΗ (Μαγνησίας)
ΑΛΟΝΝΗΣΟΣ 594 ΑΛΟΝΝΗΣΟΥ 13/11/1978 ΚΗΡΥΞΗ/ΜΕΤΑΒΟΛΗ (Μαγνησίας)
ΑΝΑΚΑΣΙΑ 374 ΙΩΛΚΟΥ 4/7/1980 ΚΗΡΥΞΗ/ΜΕΤΑΒΟΛΗ (Μαγνησίας)
ΑΝΑΚΑΣΙΑ 383 ΙΩΛΚΟΥ 15/6/1997 ΚΗΡΥΞΗ/ΜΕΤΑΒΟΛΗ (Μαγνησίας)
ΑΝΗΛΙΟ 374 ΜΟΥΡΕΣΙΟΥ 4/7/1980 ΚΗΡΥΞΗ/ΜΕΤΑΒΟΛΗ (Μαγνησίας)*
ΑΝΗΛΙΟ 383 ΜΟΥΡΕΣΙΟΥ 15/6/1997 ΚΗΡΥΞΗ/ΜΕΤΑΒΟΛΗ (Μαγνησίας)*
ΑΝΩ ΒΟΛΟΣ 374 ΙΩΛΚΟΥ 4/7/1980 ΚΗΡΥΞΗ/ΜΕΤΑΒΟΛΗ (Μαγνησίας)
ΑΝΩ ΒΟΛΟΣ 374 ΙΩΛΚΟΥ 4/7/1980 ΠΕΡΙΟΡΙΣΜΟΣ ΔΟΜΗΣΗΣ (Μαγνησίας)
ΑΝΩ ΒΟΛΟΣ 383 ΙΩΛΚΟΥ 15/6/1997 ΚΗΡΥΞΗ/ΜΕΤΑΒΟΛΗ (Μαγνησίας)
ΑΝΩ ΒΟΛΟΣ 594 ΙΩΛΚΟΥ 13/11/1978 ΚΗΡΥΞΗ/ΜΕΤΑΒΟΛΗ (Μαγνησίας)
ΑΝΩ ΓΑΤΖΕΑ 374 ΜΗΛΕΩΝ 4/7/1980 ΚΗΡΥΞΗ/ΜΕΤΑΒΟΛΗ (Μαγνησίας)
ΑΝΩ ΓΑΤΖΕΑ 383 ΜΗΛΕΩΝ 15/6/1997 ΚΗΡΥΞΗ/ΜΕΤΑΒΟΛΗ (Μαγνησίας)
ΑΝΩ ΛΕΧΩΝΑ ΚΑΙ ΛΕΧΩΝΙΑ 374 ΑΡΤΕΜΙΔΑΣ 4/7/1980 ΚΗΡΥΞΗ/ΜΕΤΑΒΟΛΗ (Μαγνησίας)
ΑΝΩ ΛΕΧΩΝΑ ΚΑΙ ΛΕΧΩΝΙΑ 383 ΑΡΤΕΜΙΔΑΣ 15/6/1997 ΚΗΡΥΞΗ/ΜΕΤΑΒΟΛΗ
(Μαγνησίας)
ΑΡΓΑΛΑΣΤΗ 374 ΑΡΓΑΛΑΣΤΗΣ 4/7/1980 ΚΗΡΥΞΗ/ΜΕΤΑΒΟΛΗ (Μαγνησίας)*
ΑΡΓΑΛΑΣΤΗ 383 ΑΡΓΑΛΑΣΤΗΣ 15/6/1997 ΚΗΡΥΞΗ/ΜΕΤΑΒΟΛΗ (Μαγνησίας)*
ΑΦΕΤΑΙ 374 ΑΦΕΤΩΝ 4/7/1980 ΚΗΡΥΞΗ/ΜΕΤΑΒΟΛΗ (Μαγνησίας)
ΑΦΕΤΑΙ 383 ΑΦΕΤΩΝ 15/6/1997 ΚΗΡΥΞΗ/ΜΕΤΑΒΟΛΗ (Μαγνησίας)
ΑΦΥΣΣΟΣ 374 ΑΦΕΤΩΝ 4/7/1980 ΚΗΡΥΞΗ/ΜΕΤΑΒΟΛΗ (Μαγνησίας)
ΑΦΥΣΣΟΣ 374 ΑΦΕΤΩΝ 4/7/1980 ΠΕΡΙΟΡΙΣΜΟΣ ΔΟΜΗΣΗΣ (Μαγνησίας)
ΑΦΥΣΣΟΣ 383 ΑΦΕΤΩΝ 15/6/1997 ΚΗΡΥΞΗ/ΜΕΤΑΒΟΛΗ (Μαγνησίας)
ΑΦΥΣΣΟΣ 594 ΑΦΕΤΩΝ 13/11/1978 ΚΗΡΥΞΗ/ΜΕΤΑΒΟΛΗ (Μαγνησίας)
ΒΕΝΕΤΟ 374 ΚΕΡΑΜΙΔΙΟΥ 4/7/1980 ΚΗΡΥΞΗ/ΜΕΤΑΒΟΛΗ (Μαγνησίας)
ΒΕΝΕΤΟ 383 ΚΕΡΑΜΙΔΙΟΥ 15/6/1997 ΚΗΡΥΞΗ/ΜΕΤΑΒΟΛΗ (Μαγνησίας)
ΒΥΖΙΤΣΑ 374 ΜΗΛΕΩΝ 4/7/1980 ΚΗΡΥΞΗ/ΜΕΤΑΒΟΛΗ (Μαγνησίας)*
ΒΥΖΙΤΣΑ 374 ΜΗΛΕΩΝ 4/7/1980 ΠΕΡΙΟΡΙΣΜΟΣ ΔΟΜΗΣΗΣ (Μαγνησίας)*
ΒΥΖΙΤΣΑ 383 ΜΗΛΕΩΝ 15/6/1997 ΚΗΡΥΞΗ/ΜΕΤΑΒΟΛΗ (Μαγνησίας)*
ΒΥΖΙΤΣΑ 594 ΜΗΛΕΩΝ 13/11/1978 ΚΗΡΥΞΗ/ΜΕΤΑΒΟΛΗ (Μαγνησίας)*
ΓΛΑΦΥΡΑΙ 374 ΝΕΑΣ ΙΩΝΙΑΣ 4/7/1980 ΚΗΡΥΞΗ/ΜΕΤΑΒΟΛΗ (Μαγνησίας)
ΓΛΑΦΥΡΑΙ 383 ΝΕΑΣ ΙΩΝΙΑΣ 15/6/1997 ΚΗΡΥΞΗ/ΜΕΤΑΒΟΛΗ (Μαγνησίας)
ΔΡΑΚΕΙΑ 374 ΑΓΡΙΑΣ 4/7/1980 ΚΗΡΥΞΗ/ΜΕΤΑΒΟΛΗ (Μαγνησίας)*
ΔΡΑΚΕΙΑ 374 ΑΓΡΙΑΣ 4/7/1980 ΠΕΡΙΟΡΙΣΜΟΣ ΔΟΜΗΣΗΣ (Μαγνησίας)*
ΔΡΑΚΕΙΑ 383 ΑΓΡΙΑΣ 15/6/1997 ΚΗΡΥΞΗ/ΜΕΤΑΒΟΛΗ (Μαγνησίας)*
ΔΡΑΚΕΙΑ 594 ΑΓΡΙΑΣ 13/11/1978 ΚΗΡΥΞΗ/ΜΕΤΑΒΟΛΗ (Μαγνησίας)*
ΖΑΓΟΡΑ 373 ΖΑΓΟΡΑΣ 4/7/1980 ΚΗΡΥΞΗ/ΜΕΤΑΒΟΛΗ (Μαγνησίας)
ΖΑΓΟΡΑ 374 ΖΑΓΟΡΑΣ 4/7/1980 ΠΕΡΙΟΡΙΣΜΟΣ ΔΟΜΗΣΗΣ (Μαγνησίας)
ΖΑΓΟΡΑ 383 ΖΑΓΟΡΑΣ 15/6/1997 ΚΗΡΥΞΗ/ΜΕΤΑΒΟΛΗ (Μαγνησίας)
ΖΑΓΟΡΑ 594 ΖΑΓΟΡΑΣ 13/11/1978 ΚΗΡΥΞΗ/ΜΕΤΑΒΟΛΗ (Μαγνησίας)
ΚΑΛΑ ΝΕΡΑ 383 ΜΗΛΕΩΝ 15/6/1997 ΚΗΡΥΞΗ/ΜΕΤΑΒΟΛΗ (Μαγνησίας)

ΚΑΛΑΜΑΚΙ ΚΑΙ ΠΡΟΠΑΝ 374 ΑΦΕΤΩΝ 4/7/1980 ΚΗΡΥΞΗ/ΜΕΤΑΒΟΛΗ (Μαγνησίας)
ΚΑΛΑΜΑΚΙ ΚΑΙ ΠΡΟΠΑΝ 383 ΑΦΕΤΩΝ 15/6/1997 ΚΗΡΥΞΗ/ΜΕΤΑΒΟΛΗ (Μαγνησίας)
ΚΑΛΑΜΟΣ 374 ΑΡΓΑΛΑΣΤΗΣ 4/7/1980 ΚΗΡΥΞΗ/ΜΕΤΑΒΟΛΗ (Μαγνησίας)
ΚΑΛΑΜΟΣ 423 ΑΡΓΑΛΑΣΤΗΣ 20/6/1995 ΚΗΡΥΞΗ/ΜΕΤΑΒΟΛΗ (Μαγνησίας)
ΚΑΛΑΜΩΤΗ 189 ΜΑΣΤΙΧΩΡΙΟΝ 2/3/1988 ΚΗΡΥΞΗ/ΜΕΤΑΒΟΛΗ (Μαγνησίας)
ΚΑΛΑ ΝΕΡΑ 374 ΜΗΛΕΩΝ 4/7/1980 ΚΗΡΥΞΗ/ΜΕΤΑΒΟΛΗ (Μαγνησίας)
ΚΑΝΑΛΙΑ 374 ΚΑΡΛΑΣ 4/7/1980 ΚΗΡΥΞΗ/ΜΕΤΑΒΟΛΗ (Μαγνησίας)
ΚΑΝΑΛΙΑ 423 ΚΑΡΛΑΣ 20/6/1995 ΚΗΡΥΞΗ/ΜΕΤΑΒΟΛΗ (Μαγνησίας)
ΚΑΤΗΓΙΩΡΓΗΣ 374 ΠΟΡΤΑΡΙΑΣ 4/7/1980 ΚΗΡΥΞΗ/ΜΕΤΑΒΟΛΗ (Μαγνησίας)
ΚΑΤΗΓΙΩΡΓΗΣ 383 ΠΟΡΤΑΡΙΑΣ 15/6/1997 ΚΗΡΥΞΗ/ΜΕΤΑΒΟΛΗ (Μαγνησίας)
ΚΑΤΗΧΩΡΙ 374 ΠΟΡΤΑΡΙΑΣ 4/7/1980 ΚΗΡΥΞΗ/ΜΕΤΑΒΟΛΗ (Μαγνησίας)
ΚΑΤΗΧΩΡΙ 383 ΠΟΡΤΑΡΙΑΣ 15/6/1997 ΚΗΡΥΞΗ/ΜΕΤΑΒΟΛΗ (Μαγνησίας)
ΚΑΤΩ ΓΑΤΖΕΑ 374 ΜΗΛΕΩΝ 4/7/1980 ΚΗΡΥΞΗ/ΜΕΤΑΒΟΛΗ (Μαγνησίας)
ΚΑΤΩ ΓΑΤΖΕΑ 383 ΜΗΛΕΩΝ 15/6/1997 ΚΗΡΥΞΗ/ΜΕΤΑΒΟΛΗ (Μαγνησίας)
ΚΑΤΩ ΛΕΧΩΝΑ ΚΑΙ ΛΕΧΟΝΙΑ 374 ΑΡΤΕΜΙΔΑΣ 4/7/1980 ΚΗΡΥΞΗ/ΜΕΤΑΒΟΛΗ
(Μαγνησίας)
ΚΑΤΩ ΛΕΧΩΝΑ ΚΑΙ ΛΕΧΟΝΙΑ 383 ΑΡΤΕΜΙΔΑΣ 15/6/1997 ΚΗΡΥΞΗ/ΜΕΤΑΒΟΛΗ
(Μαγνησίας)
ΚΕΡΑΜΙΔΙΟΝ 374 ΚΕΡΑΜΙΔΙΟΥ 4/7/1980 ΚΗΡΥΞΗ/ΜΕΤΑΒΟΛΗ (Μαγνησίας)
ΚΕΡΑΜΙΔΙΟΝ 374 ΚΕΡΑΜΙΔΙΟΥ 4/7/1980 ΠΕΡΙΟΡΙΣΜΟΣ ΔΟΜΗΣΗΣ (Μαγνησίας)
ΚΕΡΑΜΙΔΙΟΝ 383 ΚΕΡΑΜΙΔΙΟΥ 15/6/1997 ΚΗΡΥΞΗ/ΜΕΤΑΒΟΛΗ (Μαγνησίας)
ΚΕΡΑΜΙΔΙΟΝ 594 ΚΕΡΑΜΙΔΙΟΥ 13/11/1978 ΚΗΡΥΞΗ/ΜΕΤΑΒΟΛΗ (Μαγνησίας)
ΚΕΡΑΣΙΑ 374 ΚΑΡΛΑΣ 4/7/1980 ΚΗΡΥΞΗ/ΜΕΤΑΒΟΛΗ (Μαγνησίας)
ΚΕΡΑΣΙΑ 383 ΚΑΡΛΑΣ 15/6/1997 ΚΗΡΥΞΗ/ΜΕΤΑΒΟΛΗ (Μαγνησίας)
ΚΙΣΣΟΣ 374 ΜΟΥΡΕΣΙΟΥ 4/7/1980 ΚΗΡΥΞΗ/ΜΕΤΑΒΟΛΗ (Μαγνησίας)
ΚΙΣΣΟΣ 374 ΜΟΥΡΕΣΙΟΥ 4/7/1980 ΠΕΡΙΟΡΙΣΜΟΣ ΔΟΜΗΣΗΣ (Μαγνησίας)
ΚΙΣΣΟΣ 383 ΜΟΥΡΕΣΙΟΥ 15/6/1997 ΚΗΡΥΞΗ/ΜΕΤΑΒΟΛΗ (Μαγνησίας) *
ΚΙΣΣΟΣ 594 ΜΟΥΡΕΣΙΟΥ 13/11/1978 ΚΗΡΥΞΗ/ΜΕΤΑΒΟΛΗ (Μαγνησίας) *
ΚΟΡΟΠΗ 374 ΜΗΛΕΩΝ 4/7/1980 ΚΗΡΥΞΗ/ΜΕΤΑΒΟΛΗ (Μαγνησίας) *
ΚΟΡΟΠΗ 383 ΜΗΛΕΩΝ 15/6/1997 ΚΗΡΥΞΗ/ΜΕΤΑΒΟΛΗ (Μαγνησίας) *
ΛΑΜΠΙΝΟΥ 374 ΑΦΕΤΩΝ 4/7/1980 ΚΗΡΥΞΗ/ΜΕΤΑΒΟΛΗ (Μαγνησίας)
ΛΑΜΠΙΝΟΥ 383 ΑΦΕΤΩΝ 15/6/1997 ΚΗΡΥΞΗ/ΜΕΤΑΒΟΛΗ (Μαγνησίας)
ΛΑΥΚΟΣ 374 ΣΗΠΙΑΔΟΣ 4/7/1980 ΚΗΡΥΞΗ/ΜΕΤΑΒΟΛΗ (Μαγνησίας) *
ΛΑΥΚΟΣ 383 ΣΗΠΙΑΔΟΣ 15/6/1997 ΚΗΡΥΞΗ/ΜΕΤΑΒΟΛΗ (Μαγνησίας) *
ΛΕΦΟΚΑΣΤΡΟ 374 ΑΡΓΑΛΑΣΤΗΣ 4/7/1980 ΚΗΡΥΞΗ/ΜΕΤΑΒΟΛΗ (Μαγνησίας)
ΛΕΦΟΚΑΣΤΡΟ 383 ΑΡΓΑΛΑΣΤΗΣ 15/6/1997 ΚΗΡΥΞΗ/ΜΕΤΑΒΟΛΗ (Μαγνησίας)
ΛΥΡΗ 374 ΣΗΠΙΑΔΟΣ 4/7/1980 ΚΗΡΥΞΗ/ΜΕΤΑΒΟΛΗ (Μαγνησίας) *
ΛΥΡΗ 383 ΣΗΠΙΑΔΟΣ 15/6/1997 ΚΗΡΥΞΗ/ΜΕΤΑΒΟΛΗ (Μαγνησίας) *
ΜΑΚΡΥΝΙΤΣΑ ΚΑΙ ΜΑΚΡΙΝΙΤΣΑ 374 ΜΑΚΡΙΝΙΤΣΗΣ 4/7/1980 ΚΗΡΥΞΗ/ΜΕΤΑΒΟΛΗ
(Μαγνησίας)
ΜΑΚΡΥΝΙΤΣΑ ΚΑΙ ΜΑΚΡΙΝΙΤΣΑ 374 ΜΑΚΡΙΝΙΤΣΗΣ 4/7/1980 ΠΕΡΙΟΡΙΣΜΟΣ ΔΟΜΗΣΗΣ
(Μαγνησίας)
ΜΑΚΡΥΝΙΤΣΑ ΚΑΙ ΜΑΚΡΙΝΙΤΣΑ 383 ΜΑΚΡΙΝΙΤΣΗΣ 15/6/1997 ΚΗΡΥΞΗ/ΜΕΤΑΒΟΛΗ
(Μαγνησίας)
ΜΑΚΡΥΝΙΤΣΑ ΚΑΙ ΜΑΚΡΙΝΙΤΣΑ 594 ΜΑΚΡΙΝΙΤΣΗΣ 13/11/1978 ΚΗΡΥΞΗ/ΜΕΤΑΒΟΛΗ

(Μαγνησίας)

ΜΑΚΡΥΡΑΧΗ 374 ΖΑΓΟΡΑΣ 4/7/1980 ΚΗΡΥΞΗ/ΜΕΤΑΒΟΛΗ (Μαγνησίας)
ΜΑΚΡΥΡΑΧΗ 383 ΖΑΓΟΡΑΣ 15/6/1997 ΚΗΡΥΞΗ/ΜΕΤΑΒΟΛΗ (Μαγνησίας)
ΜΕΛΙΣΣΙΑΤΙΚΑ 374 ΝΕΑΣ ΙΩΝΙΑΣ 4/7/1980 ΚΗΡΥΞΗ/ΜΕΤΑΒΟΛΗ (Μαγνησίας)
ΜΕΛΙΣΣΙΑΤΙΚΑ 383 ΝΕΑΣ ΙΩΝΙΑΣ 15/6/1997 ΚΗΡΥΞΗ/ΜΕΤΑΒΟΛΗ (Μαγνησίας)
ΜΕΤΟΧΙ 374 ΑΡΓΑΛΑΣΤΗΣ 4/7/1980 ΚΗΡΥΞΗ/ΜΕΤΑΒΟΛΗ (Μαγνησίας) *
ΜΕΤΟΧΙ 383 ΑΡΓΑΛΑΣΤΗΣ 15/6/1997 ΚΗΡΥΞΗ/ΜΕΤΑΒΟΛΗ (Μαγνησίας) *
ΜΗΛΕΑΙ 374 ΜΗΛΕΩΝ 4/7/1980 ΚΗΡΥΞΗ/ΜΕΤΑΒΟΛΗ (Μαγνησίας) *
ΜΗΛΕΑΙ 374 ΜΗΛΕΩΝ 4/7/1980 ΚΗΡΥΞΗ/ΜΕΤΑΒΟΛΗ (Μαγνησίας) *
ΜΗΛΕΑΙ 383 ΜΗΛΕΩΝ 15/6/1997 ΚΗΡΥΞΗ/ΜΕΤΑΒΟΛΗ (Μαγνησίας) *
ΜΗΛΕΑΙ 594 ΜΗΛΕΩΝ 13/11/1978 ΚΗΡΥΞΗ/ΜΕΤΑΒΟΛΗ (Μαγνησίας) *
ΜΗΛΙΝΑ 374 ΣΗΠΙΑΔΟΣ 4/7/1980 ΚΗΡΥΞΗ/ΜΕΤΑΒΟΛΗ (Μαγνησίας)
ΜΗΛΙΝΑ 383 ΣΗΠΙΑΔΟΣ 15/6/1997 ΚΗΡΥΞΗ/ΜΕΤΑΒΟΛΗ (Μαγνησίας)
ΜΟΥΡΕΣΙ 374 ΜΟΥΡΕΣΙΟΥ 4/7/1980 ΚΗΡΥΞΗ/ΜΕΤΑΒΟΛΗ (Μαγνησίας)
ΜΟΥΡΕΣΙ 383 ΜΟΥΡΕΣΙΟΥ 15/6/1997 ΚΗΡΥΞΗ/ΜΕΤΑΒΟΛΗ (Μαγνησίας)
ΝΕΟΧΩΡΙΟ 374 ΑΦΕΤΩΝ 4/7/1980 ΚΗΡΥΞΗ/ΜΕΤΑΒΟΛΗ (Μαγνησίας) *
ΝΕΟΧΩΡΙΟ 383 ΑΦΕΤΩΝ 15/6/1997 ΚΗΡΥΞΗ/ΜΕΤΑΒΟΛΗ (Μαγνησίας) *
ΝΕΟΧΩΡΙΟΝ 374 ΑΦΕΤΩΝ 4/7/1980 ΚΗΡΥΞΗ/ΜΕΤΑΒΟΛΗ (Μαγνησίας) *
ΝΕΟΧΩΡΙΟΝ 383 ΑΦΕΤΩΝ 15/6/1997 ΚΗΡΥΞΗ/ΜΕΤΑΒΟΛΗ (Μαγνησίας) *
ΝΕΟΧΩΡΙΟΝ 594 ΑΦΕΤΩΝ 13/11/1978 ΚΗΡΥΞΗ/ΜΕΤΑΒΟΛΗ (Μαγνησίας) *
ΝΤΑΜΟΥΧΑΡΙ 374 ΜΟΥΡΕΣΙΟΥ 4/7/1980 ΚΗΡΥΞΗ/ΜΕΤΑΒΟΛΗ (Μαγνησίας)
ΝΤΑΜΟΥΧΑΡΙ 374 ΜΟΥΡΕΣΙΟΥ 4/7/1980 ΚΗΡΥΞΗ/ΜΕΤΑΒΟΛΗ (Μαγνησίας)
ΝΤΑΜΟΥΧΑΡΙ 383 ΜΟΥΡΕΣΙΟΥ 15/6/1997 ΚΗΡΥΞΗ/ΜΕΤΑΒΟΛΗ (Μαγνησίας)
ΝΤΑΜΟΥΧΑΡΙ 594 ΜΟΥΡΕΣΙΟΥ 13/11/1978 ΚΗΡΥΞΗ/ΜΕΤΑΒΟΛΗ (Μαγνησίας)
ΞΟΥΡΙΧΤΙ 374 ΜΟΥΡΕΣΙΟΥ 4/7/1980 ΚΗΡΥΞΗ/ΜΕΤΑΒΟΛΗ (Μαγνησίας) *
ΞΟΥΡΙΧΤΙ 383 ΜΟΥΡΕΣΙΟΥ 15/6/1997 ΚΗΡΥΞΗ/ΜΕΤΑΒΟΛΗ (Μαγνησίας) *
ΞΥΝΟΒΡΥΣΗ 374 ΑΡΓΑΛΑΣΤΗΣ 4/7/1980 ΚΗΡΥΞΗ/ΜΕΤΑΒΟΛΗ (Μαγνησίας)
ΞΥΝΟΒΡΥΣΗ 383 ΑΡΓΑΛΑΣΤΗΣ 15/6/1997 ΚΗΡΥΞΗ/ΜΕΤΑΒΟΛΗ (Μαγνησίας)
ΠΑΝΑΓΙΑ ΤΡΙΚΕΡΙΟΥ 374 ΤΡΙΚΕΡΙΟΥ 4/7/1980 ΚΗΡΥΞΗ/ΜΕΤΑΒΟΛΗ (Μαγνησίας)
ΠΑΝΑΓΙΑ ΤΡΙΚΕΡΙΟΥ 383 ΤΡΙΚΕΡΙΟΥ 15/6/1997 ΚΗΡΥΞΗ/ΜΕΤΑΒΟΛΗ (Μαγνησίας)
ΠΙΝΑΚΑΤΑΙ 374 ΜΗΛΕΩΝ 4/7/1980 ΚΗΡΥΞΗ/ΜΕΤΑΒΟΛΗ (Μαγνησίας)
ΠΙΝΑΚΑΤΑΙ 374 ΜΗΛΕΩΝ 4/7/1980 ΠΕΡΙΟΡΙΣΜΟΣ ΔΟΜΗΣΗΣ (Μαγνησίας)
ΠΙΝΑΚΑΤΑΙ 383 ΜΗΛΕΩΝ 15/6/1997 ΚΗΡΥΞΗ/ΜΕΤΑΒΟΛΗ (Μαγνησίας)
ΠΙΝΑΚΑΤΑΙ 594 ΜΗΛΕΩΝ 13/11/1978 ΚΗΡΥΞΗ/ΜΕΤΑΒΟΛΗ (Μαγνησίας)
ΠΛΑΤΑΝΙΑΣ 374 ΣΗΠΙΑΔΟΣ 4/7/1980 ΚΗΡΥΞΗ/ΜΕΤΑΒΟΛΗ (Μαγνησίας)
ΠΛΑΤΑΝΙΑΣ 383 ΣΗΠΙΑΔΟΣ 15/6/1997 ΚΗΡΥΞΗ/ΜΕΤΑΒΟΛΗ (Μαγνησίας)
ΠΛΑΤΑΝΙΔΙΑ 374 ΑΡΤΕΜΙΔΑΣ 4/7/1980 ΚΗΡΥΞΗ/ΜΕΤΑΒΟΛΗ (Μαγνησίας)
ΠΛΑΤΑΝΙΔΙΑ 383 ΑΡΤΕΜΙΔΑΣ 15/6/1997 ΚΗΡΥΞΗ/ΜΕΤΑΒΟΛΗ (Μαγνησίας)
ΠΟΡΤΑΡΙΑ 374 ΠΟΡΤΑΡΙΑΣ 4/7/1980 ΚΗΡΥΞΗ/ΜΕΤΑΒΟΛΗ (Μαγνησίας)
ΠΟΡΤΑΡΙΑ 374 ΠΟΡΤΑΡΙΑΣ 4/7/1980 ΠΕΡΙΟΡΙΣΜΟΣ ΔΟΜΗΣΗΣ (Μαγνησίας)
ΠΟΡΤΑΡΙΑ 383 ΠΟΡΤΑΡΙΑΣ 15/6/1997 ΚΗΡΥΞΗ/ΜΕΤΑΒΟΛΗ (Μαγνησίας)
ΠΟΡΤΑΡΙΑ 594 ΠΟΡΤΑΡΙΑΣ 13/11/1978 ΚΗΡΥΞΗ/ΜΕΤΑΒΟΛΗ (Μαγνησίας)
ΠΟΥΡΙΟΝ 374 ΖΑΓΟΡΑΣ 4/7/1980 ΚΗΡΥΞΗ/ΜΕΤΑΒΟΛΗ (Μαγνησίας)
ΠΟΥΡΙΟΝ 374 ΖΑΓΟΡΑΣ 4/7/1980 ΠΕΡΙΟΡΙΣΜΟΣ ΔΟΜΗΣΗΣ (Μαγνησίας)

ΠΟΥΡΙΟΝ 383 ΖΑΓΟΡΑΣ 15/6/1997 ΚΗΡΥΞΗ/ΜΕΤΑΒΟΛΗ (Μαγνησίας)
ΠΟΥΡΙΟΝ 594 ΖΑΓΟΡΑΣ 13/11/1978 ΚΗΡΥΞΗ/ΜΕΤΑΒΟΛΗ (Μαγνησίας)
ΠΡΟΜΥΡΙ 374 ΣΗΠΙΑΔΟΣ 4/7/1980 ΚΗΡΥΞΗ/ΜΕΤΑΒΟΛΗ (Μαγνησίας)
ΠΡΟΜΥΡΙ 383 ΣΗΠΙΑΔΟΣ 15/6/1997 ΚΗΡΥΞΗ/ΜΕΤΑΒΟΛΗ (Μαγνησίας)
ΣΚΟΠΕΛΟΣ 594 ΣΚΟΠΕΛΟΥ 13/11/1978 ΚΗΡΥΞΗ/ΜΕΤΑΒΟΛΗ (Μαγνησίας)
ΣΤΑΓΙΑΤΕΣ 374 ΠΟΡΤΑΡΙΑΣ 4/7/1980 ΚΗΡΥΞΗ/ΜΕΤΑΒΟΛΗ (Μαγνησίας)
ΣΤΑΓΙΑΤΕΣ 594 ΠΟΡΤΑΡΙΑΣ 13/11/1978 ΚΗΡΥΞΗ/ΜΕΤΑΒΟΛΗ (Μαγνησίας)
ΣΥΚΗ 374 ΑΦΕΤΩΝ 4/7/1980 ΚΗΡΥΞΗ/ΜΕΤΑΒΟΛΗ (Μαγνησίας)
ΤΡΙΚΕΡΙΟΝ 374 ΤΡΙΚΕΡΙΟΥ 4/7/1980 ΚΗΡΥΞΗ/ΜΕΤΑΒΟΛΗ (Μαγνησίας)
ΤΡΙΚΕΡΙΟΝ 374 ΤΡΙΚΕΡΙΟΥ 4/7/1980 ΠΕΡΙΟΡΙΣΜΟΣ ΔΟΜΗΣΗΣ (Μαγνησίας)
ΤΡΙΚΕΡΙΟΝ 383 ΤΡΙΚΕΡΙΟΥ 15/6/1997 ΚΗΡΥΞΗ/ΜΕΤΑΒΟΛΗ (Μαγνησίας)
ΤΡΙΚΕΡΙΟΝ 594 ΤΡΙΚΕΡΙΟΥ 13/11/1978 ΚΗΡΥΞΗ/ΜΕΤΑΒΟΛΗ (Μαγνησίας)
ΤΣΑΓΚΚΑΡΑΔΑ 374 ΜΟΥΡΕΣΙΟΥ 4/7/1980 ΚΗΡΥΞΗ/ΜΕΤΑΒΟΛΗ (Μαγνησίας)
ΤΣΑΓΚΚΑΡΑΔΑ 374 ΜΟΥΡΕΣΙΟΥ 4/7/1980 ΚΗΡΥΞΗ/ΜΕΤΑΒΟΛΗ (Μαγνησίας) *
ΤΣΑΓΚΚΑΡΑΔΑ 383 ΜΟΥΡΕΣΙΟΥ 15/6/1997 ΚΗΡΥΞΗ/ΜΕΤΑΒΟΛΗ (Μαγνησίας) *
ΤΣΑΓΚΚΑΡΑΔΑ 594 ΜΟΥΡΕΣΙΟΥ 13/11/1978 ΚΗΡΥΞΗ/ΜΕΤΑΒΟΛΗ (Μαγνησίας) *
ΧΟΡΕΥΤΟΝ 374 ΖΑΓΟΡΑΣ 4/7/1980 ΚΗΡΥΞΗ/ΜΕΤΑΒΟΛΗ (Μαγνησίας)
ΧΟΡΕΥΤΟΝ 374 ΖΑΓΟΡΑΣ 4/7/1980 ΠΕΡΙΟΡΙΣΜΟΣ ΔΟΜΗΣΗΣ (Μαγνησίας)
ΧΟΡΕΥΤΟΝ 383 ΖΑΓΟΡΑΣ 15/6/1997 ΚΗΡΥΞΗ/ΜΕΤΑΒΟΛΗ (Μαγνησίας)
ΧΟΡΕΥΤΟΝ 594 ΖΑΓΟΡΑΣ 13/11/1978 ΚΗΡΥΞΗ/ΜΕΤΑΒΟΛΗ (Μαγνησίας)
ΧΟΡΤΟ 374 ΑΡΓΑΛΑΣΤΗΣ 4/7/1980 ΚΗΡΥΞΗ/ΜΕΤΑΒΟΛΗ (Μαγνησίας) *
ΧΟΡΤΟ 383 ΑΡΓΑΛΑΣΤΗΣ 15/6/1997 ΚΗΡΥΞΗ/ΜΕΤΑΒΟΛΗ (Μαγνησίας) *

Μεσσηνίας

ΕΛΛΗΝΟΠΥΡΓΟΣ 594 ΙΘΩΜΗΣ 13/11/1978 ΚΗΡΥΞΗ/ΜΕΤΑΒΟΛΗ (Μεσσηνίας)
ΘΑΛΑΜΑΙ ΚΑΙ ΚΟΥΤΗΦΑΡΙ 594 ΛΕΥΚΤΡΟΥ 13/11/1978 ΚΗΡΥΞΗ/ΜΕΤΑΒΟΛΗ (Μεσσηνίας)
ΚΑΛΑΜΑΤΑ ΤΜΗΜΑ ΠΟΛΗΣ 821 ΚΑΛΑΜΑΤΑΣ 16/11/1988 ΚΗΡΥΞΗ/ΜΕΤΑΒΟΛΗ
(Μεσσηνίας) *
ΜΥΣΤΡΑΚΙΟΝ 127 ΚΟΡΩΝΗΣ 10/3/2000 ΚΗΡΥΞΗ/ΜΕΤΑΒΟΛΗ (Μεσσηνίας)

Ξάνθης

ΚΑΤΩ ΚΑΡΥΟΦΥΤΟΝ 594 ΣΤΑΥΡΟΥΠΟΛΗΣ 13/11/1978 ΚΗΡΥΞΗ/ΜΕΤΑΒΟΛΗ (Ξάνθης)

Πειραιώς

ΑΙΓΙΝΑ 594 ΑΙΓΙΝΑΣ 13/11/1978 ΚΗΡΥΞΗ/ΜΕΤΑΒΟΛΗ (Πειραιώς)
ΑΚΤΗ ΠΡΩΤΟΨΑΛΤΗ (ΚΑΣΤΕΛΛΑ) 385 ΠΕΙΡΑΙΩΣ 20/7/1979 ΚΗΡΥΞΗ/ΜΕΤΑΒΟΛΗ
(Πειραιώς)
ΑΡΩΝΙΑΔΙΚΑ 594 ΚΥΘΗΡΩΝ 13/11/1978 ΚΗΡΥΞΗ/ΜΕΤΑΒΟΛΗ (Πειραιώς)
ΚΑΣΤΡΙΣΙΑΝΙΚΑ 594 ΚΥΘΗΡΩΝ 13/11/1978 ΚΗΡΥΞΗ/ΜΕΤΑΒΟΛΗ (Πειραιώς)
ΚΑΤΩ ΧΩΡΑ 594 ΚΥΘΗΡΩΝ 13/11/1978 ΚΗΡΥΞΗ/ΜΕΤΑΒΟΛΗ (Πειραιώς)
ΚΥΘΗΡΑ 594 ΚΥΘΗΡΩΝ 13/11/1978 ΚΗΡΥΞΗ/ΜΕΤΑΒΟΛΗ (Πειραιώς)
ΜΥΛΟΠΟΤΑΜΟΣ 594 ΚΥΘΗΡΩΝ 13/11/1978 ΚΗΡΥΞΗ/ΜΕΤΑΒΟΛΗ (Πειραιώς)
ΠΕΙΡΑΙΑΣ ΤΜΗΜΑ ΠΟΛΗΣ 410 ΠΕΙΡΑΙΩΣ 27/8/1982 ΚΗΡΥΞΗ/ΜΕΤΑΒΟΛΗ (Πειραιώς)
ΣΠΕΤΣΑΙ 594 ΣΠΕΤΣΩΝ 13/11/1978 ΚΗΡΥΞΗ/ΜΕΤΑΒΟΛΗ (Πειραιώς)
ΥΔΡΑ 594 ΥΔΡΑΣ 13/11/1978 ΚΗΡΥΞΗ/ΜΕΤΑΒΟΛΗ (Πειραιώς)

Πέλλας

ΑΓΙΟΣ ΑΘΑΝΑΣΙΟΣ 810 ΒΕΓΟΡΙΤΙΔΑΣ 15/11/1999 ΚΗΡΥΞΗ/ΜΕΤΑΒΟΛΗ (Πέλλας)
ΑΕΤΟΧΩΡΙΟΝ 810 ΕΞΑΠΛΑΤΑΝΟΥ 15/11/1999 ΚΗΡΥΞΗ/ΜΕΤΑΒΟΛΗ (Πέλλας)
ΑΡΧΑΓΓΕΛΟ 810 ΕΞΑΠΛΑΤΑΝΟΥ 15/11/1999 ΚΗΡΥΞΗ/ΜΕΤΑΒΟΛΗ (Πέλλας)
ΓΑΡΕΦΙΟΥ 810 ΑΡΙΔΑΙΑΣ 15/11/1999 ΚΗΡΥΞΗ/ΜΕΤΑΒΟΛΗ (Πέλλας)
ΚΡΩΜΝΗ 810 ΚΥΡΡΟΥ 15/11/1999 ΚΗΡΥΞΗ/ΜΕΤΑΒΟΛΗ (Πέλλας)
ΛΑΓΚΑΔΙΑ 810 ΕΞΑΠΛΑΤΑΝΟΥ 15/11/1999 ΚΗΡΥΞΗ/ΜΕΤΑΒΟΛΗ (Πέλλας)
ΝΟΤΙΑ 810 ΕΞΑΠΛΑΤΑΝΟΥ 15/11/1999 ΚΗΡΥΞΗ/ΜΕΤΑΒΟΛΗ (Πέλλας)
ΠΑΛ. ΞΑΝΘΟΓΕΙΑ 810 ΒΕΓΟΡΙΤΙΔΑΣ 15/11/1999 ΚΗΡΥΞΗ/ΜΕΤΑΒΟΛΗ (Πέλλας)
ΠΕΡΙΚΛΕΙΑ 810 ΕΞΑΠΛΑΤΑΝΟΥ 15/11/1999 ΚΗΡΥΞΗ/ΜΕΤΑΒΟΛΗ (Πέλλας)

Πιερίας

ΠΑΝΤΕΛΗΜΟΝ 167 ΑΝΑΤΟΛΙΚΟΥ ΟΛΥΜΠΟΥ 7/3/1986 ΚΗΡΥΞΗ/ΜΕΤΑΒΟΛΗ (Πιερίας)
ΠΑΝΤΕΛΗΜΟΝ 594 ΑΝΑΤΟΛΙΚΟΥ ΟΛΥΜΠΟΥ 13/11/1978 ΚΗΡΥΞΗ/ΜΕΤΑΒΟΛΗ (Πιερίας)
ΠΟΡΟΙ 167 ΑΝΑΤΟΛΙΚΟΥ ΟΛΥΜΠΟΥ 7/3/1986 ΚΗΡΥΞΗ/ΜΕΤΑΒΟΛΗ (Πιερίας)
ΣΚΟΤΙΝΑ 167 ΑΝΑΤΟΛΙΚΟΥ ΟΛΥΜΠΟΥ 7/3/1986 ΚΗΡΥΞΗ/ΜΕΤΑΒΟΛΗ (Πιερίας)

Πρέβεζας

ΑΓΙΑ 594 ΠΑΡΓΑΣ 13/11/1978 ΚΗΡΥΞΗ/ΜΕΤΑΒΟΛΗ (Πρέβεζας)
ΠΑΡΓΑ 594 ΠΑΡΓΑΣ 13/11/1978 ΚΗΡΥΞΗ/ΜΕΤΑΒΟΛΗ (Πρέβεζας)
ΠΡΕΒΕΖΑ ΤΜΗΜΑ ΠΟΛΗΣ 594 ΠΡΕΒΕΖΗΣ 13/11/1978 ΚΗΡΥΞΗ/ΜΕΤΑΒΟΛΗ (Πρέβεζας)
ΧΡΥΣΟΓΙΑΛΙ ΚΑΙ ΒΑΛΤΟΣ 594 ΠΑΡΓΑΣ 13/11/1978 ΚΗΡΥΞΗ/ΜΕΤΑΒΟΛΗ (Πρέβεζας)

Ρεθύμνης

ΑΓΙΑ ΕΙΡΗΝΗ 728 ΡΕΘΥΜΝΗΣ 1/1/1995 ΚΗΡΥΞΗ/ΜΕΤΑΒΟΛΗ (Ρεθύμνης)
ΑΓΙΟΣ ΓΕΩΡΓΙΟΣ (ΡΕΘΥΜΝΗΣ) 728 ΝΙΚΗΦΟΡΟΥ ΦΩΚΑ 1/1/1995 ΚΗΡΥΞΗ/ΜΕΤΑΒΟΛΗ (Ρεθύμνης)*
ΑΓΙΟΣ ΙΩΑΝΝΗΣ 728 ΚΟΥΛΟΥΚΩΝΑ 1/1/1995 ΚΗΡΥΞΗ/ΜΕΤΑΒΟΛΗ (Ρεθύμνης)*
ΑΓΙΟΣ ΚΩΝΣΤΑΝΤΙΝΟΣ (ΡΕΘ.) 728 ΝΙΚΗΦΟΡΟΥ ΦΩΚΑ 1/1/1995 ΚΗΡΥΞΗ/ΜΕΤΑΒΟΛΗ (Ρεθύμνης)
ΑΓΙΟΣ ΜΑΜΑΣ 728 ΓΕΡΟΠΟΤΑΜΟΥ 1/1/1995 ΚΗΡΥΞΗ/ΜΕΤΑΒΟΛΗ (Ρεθύμνης)
ΑΛΦΑ 728 ΓΕΡΟΠΟΤΑΜΟΥ 1/1/1995 ΚΗΡΥΞΗ/ΜΕΤΑΒΟΛΗ (Ρεθύμνης)
ΑΜΑΡΙΟΝ 728 ΣΥΡΒΙΤΟΥ 1/1/1995 ΚΗΡΥΞΗ/ΜΕΤΑΒΟΛΗ (Ρεθύμνης)
ΑΜΝΑΤΟΣ 728 ΑΡΚΑΔΙΟΥ 1/1/1995 ΚΗΡΥΞΗ/ΜΕΤΑΒΟΛΗ (Ρεθύμνης)
ΑΜΠΕΛΑΚΙΟΝ 728 ΡΕΘΥΜΝΗΣ 1/1/1995 ΚΗΡΥΞΗ/ΜΕΤΑΒΟΛΗ (Ρεθύμνης)
ΑΝΩ ΤΡΙΠΟΔΟΝ 728 ΓΕΡΟΠΟΤΑΜΟΥ 1/1/1995 ΚΗΡΥΞΗ/ΜΕΤΑΒΟΛΗ (Ρεθύμνης)
ΑΠΟΔΟΥΛΟΥ 728 ΚΟΥΡΗΤΩΝ 1/1/1995 ΚΗΡΥΞΗ/ΜΕΤΑΒΟΛΗ (Ρεθύμνης)
ΑΡΓΥΡΟΥΠΟΛΙΣ 728 ΛΑΠΠΑΙΩΝ 1/1/1995 ΚΗΡΥΞΗ/ΜΕΤΑΒΟΛΗ (Ρεθύμνου)*
ΑΡΜΕΝΙΟΙ 728 ΡΕΘΥΜΝΗΣ 1/1/1995 ΚΗΡΥΞΗ/ΜΕΤΑΒΟΛΗ (Ρεθύμνου)
ΑΡΧΟΝΤΙΚΗ 728 ΛΑΠΠΑΙΩΝ 1/1/1995 ΚΗΡΥΞΗ/ΜΕΤΑΒΟΛΗ (Ρεθύμνου)
ΑΤΣΙΠΟΠΟΥΛΙΟΝ 728 ΝΙΚΗΦΟΡΟΥ ΦΩΚΑ 1/1/1995 ΚΗΡΥΞΗ/ΜΕΤΑΒΟΛΗ (Ρεθύμνου)
ΒΕΔΕΡΟΙ 728 ΝΙΚΗΦΟΡΟΥ ΦΩΚΑ 1/1/1995 ΚΗΡΥΞΗ/ΜΕΤΑΒΟΛΗ (Ρεθύμνου)
ΒΕΡΓΙΑΝΑ 728 ΓΕΡΟΠΟΤΑΜΟΥ 1/1/1995 ΚΗΡΥΞΗ/ΜΕΤΑΒΟΛΗ (Ρεθύμνου)
ΒΕΣΙΝΙΟΝ 594 ΠΑΙΩΝ 13/11/1978 ΚΗΡΥΞΗ/ΜΕΤΑΒΟΛΗ

ΓΑΛΛΟΣ 728 ΡΕΘΥΜΝΗΣ 1/1/1995 ΚΗΡΥΞΗ/ΜΕΤΑΒΟΛΗ (Ρεθύμνου)
ΓΑΡΑΖΟΝ 728 ΚΟΥΛΟΥΚΩΝΑ 1/1/1995 ΚΗΡΥΞΗ/ΜΕΤΑΒΟΛΗ (Ρεθύμνου)*
ΓΙΑΝΝΟΥΔΙΟΝ 728 ΡΕΘΥΜΝΗΣ 1/1/1995 ΚΗΡΥΞΗ/ΜΕΤΑΒΟΛΗ (Ρεθύμνου)
ΔΑΜΑΒΟΛΟΣ 728 ΚΟΥΛΟΥΚΩΝΑ 1/1/1995 ΚΗΡΥΞΗ/ΜΕΤΑΒΟΛΗ (Ρεθύμνου)
ΔΑΦΝΕΔΕΣ 728 ΚΟΥΛΟΥΚΩΝΑ 1/1/1995 ΚΗΡΥΞΗ/ΜΕΤΑΒΟΛΗ (Ρεθύμνου)
ΔΑΦΝΗ 728 ΓΕΡΟΠΟΤΑΜΟΥ 1/1/1995 ΚΗΡΥΞΗ/ΜΕΤΑΒΟΛΗ (Ρεθύμνου)
ΕΛΕΥΘΕΡΝΑ 728 ΑΡΚΑΔΙΟΥ 1/1/1995 ΚΗΡΥΞΗ/ΜΕΤΑΒΟΛΗ (Ρεθύμνου)
ΕΠΙΣΚΟΠΗ 594 ΚΟΥΛΟΥΚΩΝΑ 13/11/1978 ΚΗΡΥΞΗ/ΜΕΤΑΒΟΛΗ (Ρεθύμνου)*
ΕΠΙΣΚΟΠΗ 728 ΚΟΥΛΟΥΚΩΝΑ 1/1/1995 ΚΗΡΥΞΗ/ΜΕΤΑΒΟΛΗ (Ρεθύμνου)
ΕΠΙΣΚΟΠΗ 728 ΛΑΠΠΑΙΩΝ 1/1/1995 ΚΗΡΥΞΗ/ΜΕΤΑΒΟΛΗ (Ρεθύμνου)
ΖΟΥΡΙΔΙΟΝ 728 ΝΙΚΗΦΟΡΟΥ ΦΩΚΑ 1/1/1995 ΚΗΡΥΞΗ/ΜΕΤΑΒΟΛΗ (Ρεθύμνου)
ΚΑΛΑΜΑΣ 728 ΓΕΡΟΠΟΤΑΜΟΥ 1/1/1995 ΚΗΡΥΞΗ/ΜΕΤΑΒΟΛΗ (Ρεθύμνου)
ΚΑΛΑΝΔΑΡΕ 728 ΓΕΡΟΠΟΤΑΜΟΥ 1/1/1995 ΚΗΡΥΞΗ/ΜΕΤΑΒΟΛΗ (Ρεθύμνου)
ΚΑΛΟΓΕΡΟΣ 728 ΣΥΡΒΙΤΟΥ 1/1/1995 ΚΗΡΥΞΗ/ΜΕΤΑΒΟΛΗ (Ρεθύμνου)
ΚΑΠΕΔΙΑΝΑ 728 ΡΕΘΥΜΝΗΣ 1/1/1995 ΚΗΡΥΞΗ/ΜΕΤΑΒΟΛΗ (Ρεθύμνου)
ΚΑΡΕ 728 ΡΕΘΥΜΝΗΣ 1/1/1995 ΚΗΡΥΞΗ/ΜΕΤΑΒΟΛΗ (Ρεθύμνου)
ΚΑΣΤΕΛΑΟΣ 594 ΡΕΘΥΜΝΗΣ 13/11/1978 ΚΗΡΥΞΗ/ΜΕΤΑΒΟΛΗ (Ρεθύμνου)
ΚΑΣΤΡΙΟΝ 728 ΓΕΡΟΠΟΤΑΜΟΥ 1/1/1995 ΚΗΡΥΞΗ/ΜΕΤΑΒΟΛΗ (Ρεθύμνου)
ΚΑΣΤΕΛΑΟΣ 728 ΡΕΘΥΜΝΗΣ 1/1/1995 ΚΗΡΥΞΗ/ΜΕΤΑΒΟΛΗ (Ρεθύμνου)
ΚΑΤΩ ΠΟΡΟΣ 728 ΛΑΠΠΑΙΩΝ 1/1/1995 ΚΗΡΥΞΗ/ΜΕΤΑΒΟΛΗ (Ρεθύμνου)
ΚΑΨΑΛΙΑΝΑ 728 ΑΡΚΑΔΙΟΥ 1/1/1995 ΚΗΡΥΞΗ/ΜΕΤΑΒΟΛΗ (Ρεθύμνου)
ΚΕΡΑΜΕΣ 728 ΛΑΜΠΗΣ 1/1/1995 ΚΗΡΥΞΗ/ΜΕΤΑΒΟΛΗ (Ρεθύμνου)
ΚΡΑΣΟΥΝΑΣ 594 ΓΕΡΟΠΟΤΑΜΟΥ 13/11/1978 ΚΗΡΥΞΗ/ΜΕΤΑΒΟΛΗ (Ρεθύμνου)
ΚΡΑΣΟΥΝΑΣ 728 ΓΕΡΟΠΟΤΑΜΟΥ 1/1/1995 ΚΗΡΥΞΗ/ΜΕΤΑΒΟΛΗ (Ρεθύμνου)
ΚΟΥΣΠΑΔΕΣ 594 ΚΟΡΙΣΣΙΩΝ 13/11/1978 ΚΗΡΥΞΗ/ΜΕΤΑΒΟΛΗ (Ρεθύμνου)
ΚΥΡΙΑΝΝΑ 728 ΑΡΚΑΔΙΟΥ 1/1/1995 ΚΗΡΥΞΗ/ΜΕΤΑΒΟΛΗ (Ρεθύμνου)
ΛΑΓΚΑ 728 ΓΕΡΟΠΟΤΑΜΟΥ 1/1/1995 ΚΗΡΥΞΗ/ΜΕΤΑΒΟΛΗ (Ρεθύμνου)
ΜΑΡΓΑΡΙΤΑΙ 728 ΓΕΡΟΠΟΤΑΜΟΥ 1/1/1995 ΚΗΡΥΞΗ/ΜΕΤΑΒΟΛΗ (Ρεθύμνου)
ΜΑΡΟΥΛΑΣ 594 ΡΕΘΥΜΝΗΣ 13/11/1978 ΚΗΡΥΞΗ/ΜΕΤΑΒΟΛΗ (Ρεθύμνου)
ΜΕΓΑΛΟ ΜΕΤΟΧΙ 728 ΡΕΘΥΜΝΗΣ 1/1/1995 ΚΗΡΥΞΗ/ΜΕΤΑΒΟΛΗ (Ρεθύμνου)
ΜΕΛΑΜΠΕΣ 728 ΛΑΜΠΗΣ 1/1/1995 ΚΗΡΥΞΗ/ΜΕΤΑΒΟΛΗ (Ρεθύμνου)
ΜΕΛΙΔΟΝΙΟ 728 ΓΕΡΟΠΟΤΑΜΟΥ 1/1/1995 ΚΗΡΥΞΗ/ΜΕΤΑΒΟΛΗ (Ρεθύμνου)
ΜΙΚΡΟ ΜΕΤΟΧΙ 728 ΡΕΘΥΜΝΗΣ 1/1/1995 ΚΗΡΥΞΗ/ΜΕΤΑΒΟΛΗ (Ρεθύμνου)
ΜΟΝΑΣΤΗΡΑΚΙΟΝ (ΡΕΘΥΜΝΗΣ) 728 ΣΥΡΒΙΤΟΥ 1/1/1995 ΚΗΡΥΞΗ/ΜΕΤΑΒΟΛΗ (Ρεθύμνου)
ΜΟΥΝΤΡΟΣ 728 ΝΙΚΗΦΟΡΟΥ ΦΩΚΑ 1/1/1995 ΚΗΡΥΞΗ/ΜΕΤΑΒΟΛΗ (Ρεθύμνου)
ΜΟΥΡΤΖΑΝΑ 594 ΚΟΥΛΟΥΚΩΝΑ 13/11/1978 ΚΗΡΥΞΗ/ΜΕΤΑΒΟΛΗ (Ρεθύμνου)
ΜΟΥΡΤΖΑΝΑ 728 ΚΟΥΛΟΥΚΩΝΑ 1/1/1995 ΚΗΡΥΞΗ/ΜΕΤΑΒΟΛΗ (Ρεθύμνου)
ΜΠΑΛΙΟΝ 728 ΓΕΡΟΠΟΤΑΜΟΥ 1/1/1995 ΚΗΡΥΞΗ/ΜΕΤΑΒΟΛΗ (Ρεθύμνου)
ΜΥΛΟΙ 594 ΡΕΘΥΜΝΗΣ 13/11/1978 ΚΗΡΥΞΗ/ΜΕΤΑΒΟΛΗ (Ρεθύμνου)
ΜΥΛΟΙ 728 ΡΕΘΥΜΝΗΣ 1/1/1995 ΚΗΡΥΞΗ/ΜΕΤΑΒΟΛΗ (Ρεθύμνου)
ΜΥΡΘΙΟΣ 728 ΦΟΙΝΙΚΑ 1/1/1995 ΚΗΡΥΞΗ/ΜΕΤΑΒΟΛΗ (Ρεθύμνου)*
ΟΜΑΛΑ 728 ΚΟΥΛΟΥΚΩΝΑ 1/1/1995 ΚΗΡΥΞΗ/ΜΕΤΑΒΟΛΗ (Ρεθύμνου)
ΠΙΚΡΗΣ 728 ΑΡΚΑΔΙΟΥ 1/1/1995 ΚΗΡΥΞΗ/ΜΕΤΑΒΟΛΗ (Ρεθύμνου)
ΠΛΕΥΡΙΑΝΑ 728 ΓΕΡΟΠΟΤΑΜΟΥ 1/1/1995 ΚΗΡΥΞΗ/ΜΕΤΑΒΟΛΗ (Ρεθύμνου)
ΠΡΑΣΙΑΙ 728 ΡΕΘΥΜΝΗΣ 1/1/1995 ΚΗΡΥΞΗ/ΜΕΤΑΒΟΛΗ (Ρεθύμνου)

ΠΡΙΝΕΣ 728 ΝΙΚΗΦΟΡΟΥ ΦΩΚΑ 1/1/1995 ΚΗΡΥΞΗ/ΜΕΤΑΒΟΛΗ (Ρεθύμνου)*
ΡΕΘΥΜΝΟΝ ΤΜΗΜΑ ΠΟΛΗΣ 30 ΡΕΘΥΜΝΗΣ 14/2/1985 ΚΗΡΥΞΗ/ΜΕΤΑΒΟΛΗ (Ρεθύμνου)
ΡΕΘΥΜΝΟΝ ΤΜΗΜΑ ΠΟΛΗΣ 594 ΡΕΘΥΜΝΗΣ 13/11/1978 ΚΗΡΥΞΗ/ΜΕΤΑΒΟΛΗ
(Ρεθύμνου)
ΡΟΥΣΣΟΣΠΙΤΙΟΝ 728 ΡΕΘΥΜΝΗΣ 1/1/1995 ΚΗΡΥΞΗ/ΜΕΤΑΒΟΛΗ (Ρεθύμνου)
ΡΟΥΣΤΙΚΑ 728 ΝΙΚΗΦΟΡΟΥ ΦΩΚΑ 1/1/1995 ΚΗΡΥΞΗ/ΜΕΤΑΒΟΛΗ (Ρεθύμνου)*
ΣΑΪΤΟΥΡΑΙ 728 ΝΙΚΗΦΟΡΟΥ ΦΩΚΑ 1/1/1995 ΚΗΡΥΞΗ/ΜΕΤΑΒΟΛΗ (Ρεθύμνου)
ΣΚΕΠΑΣΤΗ 728 ΓΕΡΟΠΟΤΑΜΟΥ 1/1/1995 ΚΗΡΥΞΗ/ΜΕΤΑΒΟΛΗ (Ρεθύμνου)
ΣΤΑΥΡΩΜΕΝΟΣ 594 ΓΕΡΟΠΟΤΑΜΟΥ 13/11/1978 ΚΗΡΥΞΗ/ΜΕΤΑΒΟΛΗ (Ρεθύμνου)
ΣΤΑΥΡΩΜΕΝΟΣ 728 ΓΕΡΟΠΟΤΑΜΟΥ 1/1/1995 ΚΗΡΥΞΗ/ΜΕΤΑΒΟΛΗ (Ρεθύμνου)
ΦΟΥΡΦΟΥΡΑΣ 728 ΚΟΥΡΗΤΩΝ 1/1/1995 ΚΗΡΥΞΗ/ΜΕΤΑΒΟΛΗ (Ρεθύμνου)
ΧΡΟΜΟΝΑΣΤΗΡΙΟΝ 728 ΡΕΘΥΜΝΗΣ 1/1/1995 ΚΗΡΥΞΗ/ΜΕΤΑΒΟΛΗ (Ρεθύμνου)

Ροδόπης

ΒΑΚΟΣ ΚΑΙ ΒΑΚΟΥΦΟ 594 ΜΑΡΩΝΕΙΑΣ 13/11/1978 ΚΗΡΥΞΗ/ΜΕΤΑΒΟΛΗ (Ροδόπης)
ΜΑΡΩΝΕΙΑ 594 ΜΑΡΩΝΕΙΑΣ 13/11/1978 ΚΗΡΥΞΗ/ΜΕΤΑΒΟΛΗ (Ροδόπης)*
ΜΑΥΡΟΜΜΑΤΙΟΝ 594 ΝΕΟΥ ΣΙΔΗΡΟΧΩΡΙΟΥ 13/11/1978 ΚΗΡΥΞΗ/ΜΕΤΑΒΟΛΗ
(Ροδόπης)
ΜΙΣΧΟΣ ΚΑΙ ΤΣΕΛΕΠΙ 594 ΣΩΣΤΟΥ 13/11/1978 ΚΗΡΥΞΗ/ΜΕΤΑΒΟΛΗ (Ροδόπης)

Σάμου

ΑΚΑΜΑΤΡΑ 961 ΕΥΔΗΛΟΥ (ΙΚΑΡΙΑΣ) 12/9/2002 ΚΗΡΥΞΗ/ΜΕΤΑΒΟΛΗ (Σάμου)
ΔΑΓΚΑΔΑ ΚΑΙ ΛΑΓΚΑΔΑ 594 ΡΑΧΩΝ 13/11/1978 ΚΗΡΥΞΗ/ΜΕΤΑΒΟΛΗ (Σάμου)
ΘΥΜΑΙΝΑ 402 ΣΑΜΟΥ 17/5/2002 ΠΕΡΙΟΡΙΣΜΟΣ ΔΟΜΗΣΗΣ (Σάμου)
ΚΟΚΚΑΡΙΟΝ 510 ΒΑΘΕΟΣ 12/9/1980 ΚΗΡΥΞΗ/ΜΕΤΑΒΟΛΗ (Σάμου)
ΛΑΓΚΑΔΑ 961 ΡΑΧΩΝ (ΙΚΑΡΙΑΣ) 12/9/2002 ΠΕΡΙΟΡΙΣΜΟΣ ΔΟΜΗΣΗΣ (Σάμου)
ΠΕΖΙ 594 ΡΑΧΩΝ (ΙΚΑΡΙΑΣ) 13/11/1978 ΚΗΡΥΞΗ/ΜΕΤΑΒΟΛΗ (Σάμου)
ΠΕΖΙ 961 ΡΑΧΩΝ (ΙΚΑΡΙΑΣ) 12/9/2002 ΠΕΡΙΟΡΙΣΜΟΣ ΔΟΜΗΣΗΣ (Σάμου)
ΦΟΥΡΝΟΙ 402 ΦΟΥΡΝΩΝ ΚΟΡΣΕΩΝ (ΣΑΜΟΥ) 17/5/2002 ΠΕΡΙΟΡΙΣΜΟΣ ΔΟΜΗΣΗΣ
(Σάμου)

Σερρών

ΑΛΙΣΤΡΑΤΗ 594 ΑΛΙΣΤΡΑΤΗΣ 13/11/1978 ΚΗΡΥΞΗ/ΜΕΤΑΒΟΛΗ (Σερρών)
ΕΜΜΑΝΟΥΗΛ ΠΑΠΠΑΣ 594 ΕΜΜΑΝΟΥΗΛ ΠΑΠΠΑ 13/11/1978 ΚΗΡΥΞΗ/ΜΕΤΑΒΟΛΗ
(Σερρών)
ΗΛΙΟΚΩΜΗ 594 ΚΟΡΜΙΣΤΑΣ 13/11/1978 ΚΗΡΥΞΗ/ΜΕΤΑΒΟΛΗ (Σερρών)
ΚΟΡΜΙΣΤΑ 594 ΚΟΡΜΙΣΤΑΣ 13/11/1978 ΚΗΡΥΞΗ/ΜΕΤΑΒΟΛΗ (Σερρών)
ΜΙΚΡΟΝ ΣΟΥΛΙΟΝ 594 ΡΟΔΟΛΙΒΟΥΣ 13/11/1978 ΚΗΡΥΞΗ/ΜΕΤΑΒΟΛΗ (Σερρών)
ΠΡΩΤΗ 594 ΠΡΩΤΗΣ 13/11/1978 ΚΗΡΥΞΗ/ΜΕΤΑΒΟΛΗ (Σερρών)
ΡΟΔΟΛΙΒΟΣ 594 ΡΟΔΟΛΙΒΟΥΣ 13/11/1978 ΚΗΡΥΞΗ/ΜΕΤΑΒΟΛΗ (Σερρών)

Τρικάλων

ΑΝΘΟΥΣΑ 594 ΑΣΠΡΟΠΟΤΑΜΟΥ 13/11/1978 ΚΗΡΥΞΗ/ΜΕΤΑΒΟΛΗ (Τρικάλων)
[ΤΡΙΚΑΛΩΝ \(ΤΜΗΜΑ ΠΟΛΗΣ\) 201 ΤΡΙΚΚΑΙΩΝ 5/4/1979 ΚΗΡΥΞΗ/ΜΕΤΑΒΟΛΗ \(Τρικάλων\)](#)
[ΤΡΙΚΑΛΩΝ \(ΤΜΗΜΑ ΠΟΛΗΣ\) 594 ΤΡΙΚΚΑΙΩΝ 13/11/1978 ΚΗΡΥΞΗ/ΜΕΤΑΒΟΛΗ](#)
[\(Τρικάλων\)](#)

ΧΑΛΙΚΙΟΝ 594 ΑΣΠΡΟΠΟΤΑΜΟΥ 13/11/1978 ΚΗΡΥΞΗ/ΜΕΤΑΒΟΛΗ (Τρικάλων)

Φλώρινας

ΝΥΜΦΑΙΟΝ 594 ΝΥΜΦΑΙΟΥ 13/11/1978 ΚΗΡΥΞΗ/ΜΕΤΑΒΟΛΗ (Φλώρινας)

ΨΑΡΑΔΕΣ 594 ΠΡΕΣΠΩΝ 13/11/1978 ΚΗΡΥΞΗ/ΜΕΤΑΒΟΛΗ (Φλώρινας)

Φωκίδας

ΑΛΕΠΟΧΩΡΙΟΝ 594 ΤΡΙΤΑΙΑΣ 13/11/1978 ΚΗΡΥΞΗ/ΜΕΤΑΒΟΛΗ (Φωκίδας)

ΓΑΛΑΞΙΔΙ 594 ΓΑΛΑΞΙΔΙΟΥ 13/11/1978 ΚΗΡΥΞΗ/ΜΕΤΑΒΟΛΗ (Φωκίδας)

ΔΕΛΦΟΙ 594 ΔΕΛΦΩΝ 13/11/1978 ΚΗΡΥΞΗ/ΜΕΤΑΒΟΛΗ (Φωκίδας)

Χαλκιδικής

ΠΑΛΑΙΟΚΑΣΤΡΟΝ 594 ΠΟΛΥΓΥΡΟΥ 13/11/1978 ΚΗΡΥΞΗ/ΜΕΤΑΒΟΛΗ (Χαλκιδικής)

ΠΑΡΘΕΝΩΝ 594 ΣΙΘΩΝΙΑΣ 13/11/1978 ΚΗΡΥΞΗ/ΜΕΤΑΒΟΛΗ (Χαλκιδικής)

Χανίων

ΑΓΙΑ ΡΟΥΜΕΛΗ 594 ΣΦΑΚΙΩΝ 13/11/1978 ΚΗΡΥΞΗ/ΜΕΤΑΒΟΛΗ (Χανίων)

ΚΟΜΙΤΑΔΕΣ 594 ΣΦΑΚΙΩΝ 13/11/1978 ΚΗΡΥΞΗ/ΜΕΤΑΒΟΛΗ (Χανίων)

ΛΟΥΤΡΟΝ 594 ΣΦΑΚΙΩΝ 13/11/1978 ΚΗΡΥΞΗ/ΜΕΤΑΒΟΛΗ (Χανίων)

ΟΜΑΛΟΣ 594 ΜΟΥΣΟΥΡΩΝ 13/11/1978 ΚΗΡΥΞΗ/ΜΕΤΑΒΟΛΗ (Χανίων)

ΠΑΤΗΜΑ 594 ΓΕΩΡΓΙΟΥΠΟΛΕΩΣ 13/11/1978 ΚΗΡΥΞΗ/ΜΕΤΑΒΟΛΗ (Χανίων)

ΣΚΑΛΩΤΗ 594 ΣΦΑΚΙΩΝ 13/11/1978 ΚΗΡΥΞΗ/ΜΕΤΑΒΟΛΗ (Χανίων)

ΦΥΛΑΚΗ 594 ΓΕΩΡΓΙΟΥΠΟΛΕΩΣ 13/11/1978 ΚΗΡΥΞΗ/ΜΕΤΑΒΟΛΗ (Χανίων)

ΧΩΡΑ ΣΦΑΚΙΩΝ 594 ΣΦΑΚΙΩΝ 13/11/1978 ΚΗΡΥΞΗ/ΜΕΤΑΒΟΛΗ (Χανίων)

Χίου

ΑΓΙΟΝ ΓΑΛΑ 189 ΑΜΑΝΗΣ 2/3/1988 ΚΗΡΥΞΗ/ΜΕΤΑΒΟΛΗ (Χίου)

ΑΓΙΟΝ ΓΑΛΑ 594 ΑΜΑΝΗΣ 13/11/1978 ΚΗΡΥΞΗ/ΜΕΤΑΒΟΛΗ (Χίου)

ΑΓΙΟΣ ΓΕΩΡΓΙΟΣ ΣΥΚΟΥΣΗΣ 189 ΚΑΜΠΟΧΩΡΩΝ 2/3/1988 ΚΗΡΥΞΗ/ΜΕΤΑΒΟΛΗ (Χίου)

ΑΓΙΟΣ ΓΕΩΡΓΙΟΣ ΣΥΚΟΥΣΗΣ 594 ΚΑΜΠΟΧΩΡΩΝ 13/11/1978 ΚΗΡΥΞΗ/ΜΕΤΑΒΟΛΗ (Χίου)

ΑΝΑΒΑΤΟΣ 189 ΟΜΗΡΟΥΠΟΛΗΣ 2/3/1988 ΚΗΡΥΞΗ/ΜΕΤΑΒΟΛΗ (Χίου)

ΑΝΑΒΑΤΟΣ 594 ΟΜΗΡΟΥΠΟΛΗΣ 13/11/1978 ΚΗΡΥΞΗ/ΜΕΤΑΒΟΛΗ (Χίου)

ΑΡΜΟΛΙΑ 189 ΜΑΣΤΙΧΩΡΙΟΝ 2/3/1988 ΚΗΡΥΞΗ/ΜΕΤΑΒΟΛΗ (Χίου)

ΑΥΓΩΝΥΜΑ 189 ΟΜΗΡΟΥΠΟΛΗΣ 2/3/1988 ΚΗΡΥΞΗ/ΜΕΤΑΒΟΛΗ (Χίου)

ΒΕΣΣΑ 189 ΜΑΣΤΙΧΩΡΙΟΝ 2/3/1988 ΚΗΡΥΞΗ/ΜΕΤΑΒΟΛΗ (Χίου)

ΒΕΣΣΑ 594 ΜΑΣΤΙΧΩΡΙΟΝ 13/11/1978 ΚΗΡΥΞΗ/ΜΕΤΑΒΟΛΗ (Χίου)

ΒΟΥΝΟΣ 189 ΙΩΝΙΑΣ 2/3/1988 ΚΗΡΥΞΗ/ΜΕΤΑΒΟΛΗ (Χίου)

ΒΟΛΙΣΣΟΣ 189 ΑΜΑΝΗΣ 2/3/1988 ΚΗΡΥΞΗ/ΜΕΤΑΒΟΛΗ (Χίου)

ΔΙΕΥΧΑ 189 ΑΜΑΝΗΣ 2/3/1988 ΚΗΡΥΞΗ/ΜΕΤΑΒΟΛΗ (Χίου)

ΔΙΕΥΧΑ 594 ΑΜΑΝΗΣ 13/11/1978 ΚΗΡΥΞΗ/ΜΕΤΑΒΟΛΗ (Χίου)

ΕΛΑΤΑ 189 ΜΑΣΤΙΧΩΡΙΟΝ 2/3/1988 ΚΗΡΥΞΗ/ΜΕΤΑΒΟΛΗ (Χίου)

ΕΞΩ ΔΙΔΥΜΑ 189 ΙΩΝΙΑΣ 2/3/1988 ΚΗΡΥΞΗ/ΜΕΤΑΒΟΛΗ (Χίου)

ΖΥΦΙΑΣ 189 ΚΑΜΠΟΧΩΡΩΝ 2/3/1988 ΚΗΡΥΞΗ/ΜΕΤΑΒΟΛΗ (Χίου)

ΚΑΜΠΙΑ 189 ΚΑΡΔΑΜΥΛΩΝ 2/3/1988 ΚΗΡΥΞΗ/ΜΕΤΑΒΟΛΗ (Χίου)

ΚΑΜΠΙΑ 594 ΚΑΡΔΑΜΥΛΩΝ 13/11/1978 ΚΗΡΥΞΗ/ΜΕΤΑΒΟΛΗ (Χίου)

ΚΑΤΑΒΑΣΙΣ 189 ΑΜΑΝΗΣ 2/3/1988 ΚΗΡΥΞΗ/ΜΕΤΑΒΟΛΗ (Χίου)
ΚΕΡΑΜΟΣ 189 ΚΑΡΔΑΜΥΛΩΝ 2/3/1988 ΚΗΡΥΞΗ/ΜΕΤΑΒΟΛΗ (Χίου)
ΚΟΜΠΟΣ ΤΜΗΜΑ ΔΗΜΟΥ ΧΙΟΥ 33 ΧΙΟΥ 17/1/1992 ΚΗΡΥΞΗ/ΜΕΤΑΒΟΛΗ (Χίου)
ΛΙΘΙΟΝ 189 ΜΑΣΤΙΧΩΡΙΟΝ 2/3/1988 ΚΗΡΥΞΗ/ΜΕΤΑΒΟΛΗ (Χίου)
ΜΕΣΤΑ 189 ΜΑΣΤΙΧΩΡΙΟΝ 2/3/1988 ΚΗΡΥΞΗ/ΜΕΤΑΒΟΛΗ (Χίου)
ΜΕΣΤΑ 594 ΜΑΣΤΙΧΩΡΙΟΝ 13/11/1978 ΚΗΡΥΞΗ/ΜΕΤΑΒΟΛΗ (Χίου)
ΟΙΝΟΥΣΣΩΝ 381 ΟΙΝΟΥΣΣΩΝ (ΧΙΟΥ) 27/5/1999 ΚΗΡΥΞΗ/ΜΕΤΑΒΟΛΗ (Χίου)
ΟΙΝΟΥΣΣΩΝ 402 ΟΙΝΟΥΣΣΩΝ (ΧΙΟΥ) 17/5/2002 ΠΕΡΙΟΡΙΣΜΟΣ ΔΟΜΗΣΗΣ (Χίου)
ΟΛΥΜΠΟΙ 189 ΜΑΣΤΙΧΩΡΙΟΝ 2/3/1988 ΚΗΡΥΞΗ/ΜΕΤΑΒΟΛΗ (Χίου)
ΟΛΥΜΠΟΙ 594 ΜΑΣΤΙΧΩΡΙΟΝ 13/11/1978 ΚΗΡΥΞΗ/ΜΕΤΑΒΟΛΗ (Χίου)
ΠΑΡΜΠΑΡΙΑ 189 ΑΜΑΝΗΣ 2/3/1988 ΚΗΡΥΞΗ/ΜΕΤΑΒΟΛΗ (Χίου)
ΠΑΤΡΙΚΑ 189 ΜΑΣΤΙΧΩΡΙΟΝ 2/3/1988 ΚΗΡΥΞΗ/ΜΕΤΑΒΟΛΗ (Χίου)
ΠΑΤΡΙΚΑ 594 ΜΑΣΤΙΧΩΡΙΟΝ 13/11/1978 ΚΗΡΥΞΗ/ΜΕΤΑΒΟΛΗ (Χίου)
ΠΙΡΑΜΑ 189 ΑΜΑΝΗΣ 2/3/1988 ΚΗΡΥΞΗ/ΜΕΤΑΒΟΛΗ (Χίου)
ΠΥΡΓΙΟΝ 189 ΜΑΣΤΙΧΩΡΙΟΝ 2/3/1988 ΚΗΡΥΞΗ/ΜΕΤΑΒΟΛΗ (Χίου)
ΠΥΡΓΙΟΝ 594 ΜΑΣΤΙΧΩΡΙΟΝ 13/11/1978 ΚΗΡΥΞΗ/ΜΕΤΑΒΟΛΗ (Χίου)
ΣΙΔΗΡΟΥΝΤΑ 189 ΟΜΗΡΟΥΠΟΛΗΣ 2/3/1988 ΚΗΡΥΞΗ/ΜΕΤΑΒΟΛΗ (Χίου)
ΣΙΔΗΡΟΥΝΤΑ 594 ΟΜΗΡΟΥΠΟΛΗΣ 13/11/1978 ΚΗΡΥΞΗ/ΜΕΤΑΒΟΛΗ (Χίου)
ΤΡΥΠΑΙ 189 ΑΜΑΝΗΣ 2/3/1988 ΚΗΡΥΞΗ/ΜΕΤΑΒΟΛΗ (Χίου)
ΧΑΛΚΕΙΟΝ 189 ΚΑΜΠΟΧΩΡΩΝ 2/3/1988 ΚΗΡΥΞΗ/ΜΕΤΑΒΟΛΗ (Χίου)
ΨΑΡΑ 402 ΨΑΡΩΝ (ΧΙΟΥ) 17/5/2002 ΠΕΡΙΟΡΙΣΜΟΣ ΔΟΜΗΣΗΣ (Χίου)